JUAN CARLOS MUÑOZ SÁEZ

ESPAÑA EN MOTO

El ABC del motorista viajero

EDICIÓN 2026–2027 · DE MOTERO PARA MOTEROS



Carretera de Sa Calobra, Mallorca · Geir Hval (www.MacWhale.eu) · CC BY-SA 4.0 · Crédito y fuente

Una guía para elegir carretera, organizar las paradas y compartir el viaje.

Primera edición digital gratuita para amigos motoristas.

Dedicatoria

A quienes hacen del camino una experiencia compartida: los que salen solos, los que viajan en pareja y los amigos que siempre encuentran una buena razón para volver a reunirse.

A los que entienden que una buena jornada también se mide por una conversación, una mesa y las ganas de regresar.

Juan Carlos Muñoz Sáez
Un motero más.

Prólogo · El camino también está en las paradas

España ofrece muchas maneras de viajar en moto. Hay puertos que piden toda la atención, carreteras para mirar el paisaje sin prisa y pueblos en los que merece la pena apagar el motor. Esta guía reúne esas posibilidades para ayudarte a preparar un viaje que encaje contigo.

No hace falta convertir cada salida en una prueba. Una moto grande con equipaje, un pasajero o un grupo con experiencias distintas cambian la forma de afrontar una carretera. Por eso las fichas explican el recorrido, las condiciones habituales y las alternativas, y relacionan las paradas con establecimientos concretos.

La obra mantiene el trabajo anterior y lo amplía. Las denominaciones reconocidas se conservan; cuando sólo se propone un sector se identifica como tal. Los datos documentados se distinguen de los que necesitan confirmación, y un lugar recordado no se presenta como abierto si faltan pruebas.

Que estas páginas sirvan para planear escapadas, conocer otros rincones y volver con historias que compartir. De motero para moteros.

Créditos y alcance de la edición

Autor: Juan Carlos Muñoz Sáez

Edición: 2026–2027. Integración documental: 20 de octubre de 2026.

Investigación documental, edición, organización de datos, diseño y comprobación técnica con asistencia de herramientas de inteligencia artificial. Las fotografías utilizadas son reales y conservan su autoría y licencia.

La revisión documental no equivale a una visita presencial. No se afirma haber recorrido las carreteras ni llamado a cada establecimiento. Los horarios, accesos, disponibilidad y condiciones deben confirmarse para la fecha del viaje.

El catálogo conserva los 114 códigos nacionales, los 115 registros heredados, los 11 itinerarios Motor del Camino del Cid y las cinco agrupaciones editoriales de la Ruta Vía de la Plata. La referencia íntegra de 311 páginas se conserva en el paquete de control, junto con sus recursos y trazabilidad.

Los kilómetros y tiempos de las 114 propuestas regionales siguen sin una medición fiable del itinerario exacto; aparecen expresamente como no medidos. Los GPX oficiales disponibles se documentan aparte. No se han sustituido esos huecos con cifras estimadas por velocidad media.

La edición se comparte gratuitamente. No se ha publicado en Amazon KDP ni se ha modificado ningún sitio web existente. Las licencias de las fotografías y de los archivos oficiales mantienen sus condiciones propias.

Índice interactivo

Pulsa los títulos y los códigos. Cada ruta incluye una página de recorrido y otra de paradas y preparación; las fichas largas pueden continuar en la página siguiente.

Cómo usar la guía

Preparación, equipación y seguridad

Temporadas, tráfico y meteorología

Calendario de escapadas

Islas, ferris y accesos

Grandes rutas y travesías

Variantes y propuestas recuperadas

Directorio nacional documentado

Referencias pendientes de confirmar

Encuentros y concentraciones

Fuentes y método

Fotografía, autoría y licencias

Comunidades, islas y ciudades autónomas

Andalucía · 16 rutas
Aragón · 6 rutas
Asturias · 2 rutas
Canarias · 9 rutas
Cantabria · 2 rutas
Castilla y León · 18 rutas
Castilla-La Mancha · 10 rutas
Cataluña · 12 rutas
Comunitat Valenciana · 6 rutas
Extremadura · 4 rutas
Galicia · 8 rutas
Illes Balears · 5 rutas
La Rioja · 2 rutas
Madrid · 2 rutas
Murcia · 2 rutas
Navarra · 2 rutas
País Vasco · 6 rutas
Ceuta · 1 ruta
Melilla · 1 ruta

Cómo usar esta guía

Elige un territorio y comprueba el nivel, la temporada y las precauciones. Después, abre el recorrido por puntos y revisa las carreteras indicadas. Los enlaces de ubicación de un establecimiento son distintos del trazado de la ruta.

Tres niveles, con la referencia original

FÁCIL · nivel 1

Agrupa los niveles originales 1/5 y 2/5. No significa ausencia de riesgo: tráfico, viento, lluvia y maniobras pueden exigir atención adicional.

INTERMEDIA · nivel 2

Equivale al nivel original 3/5. Curvas más técnicas, puertos o cambios de pendiente para valorar con moto cargada.

AVANZADA · nivel 3

Agrupa niveles originales 4/5 y 5/5. Horquillas, calzadas estrechas o desniveles exigen experiencia y condiciones favorables.

La valoración toma como referencia una motocicleta grande con equipaje, asfalto seco y luz diurna. No reemplaza tu experiencia ni la señalización.

Cada QR lleva un rótulo: recorrido por puntos, ubicación o ficha oficial. Los itinerarios largos se dividen en enlaces con hasta tres puntos intermedios; el QR abre el primer tramo. Las fichas completas de esta edición están en el PDF y en la web local, no en una página pública inexistente.

Los campos sin medición, los establecimientos pendientes y el GPX C03 con discrepancia están identificados. Conservar un dato anterior no equivale a certificar que siga vigente.

Preparar la moto y el viaje

Moto y equipaje

Revisa neumáticos, frenos, luces y niveles. Ajusta las presiones y la suspensión a la carga según el manual del fabricante. Respeta las cargas máximas de moto, maletas y soportes. Distribuye el peso y comprueba cierres, correas y libertad de movimiento.

Equipación para ambos

Casco, guantes, chaqueta, pantalón y calzado adecuados también en salidas cortas. Lleva protección para lluvia y una capa de abrigo; costa y cumbre pueden ofrecer condiciones muy distintas el mismo día. Mantén agua accesible y protege los dispositivos de navegación.

Trail, custom, carretera y gran turismo

El tipo de moto no elimina las limitaciones de peso, altura, dirección o neumáticos. Una trail con maletas puede resultar exigente en una rampa, y una custom puede necesitar más espacio de giro. Lee las maniobras y riesgos de cada ficha; no se proponen pistas como alternativa al asfalto.

Para empezar con calma

Escoge una ruta fácil, con buena previsión y posibilidad de regresar. Evita aprender una carretera estrecha al final de una jornada larga. La persona más experimentada del grupo debe facilitar decisiones, no imponer un ritmo.

Autonomía y repostaje

Conoce la autonomía real de la moto cargada. Reposta con margen antes de la montaña y localiza una alternativa. Las estaciones incluidas proceden del registro oficial; su horario publicado no garantiza apertura efectiva ni disponibilidad del producto.

Solo, en pareja y en grupo

Viajar solo

Comparte el itinerario y una hora de contacto con alguien de confianza. Descarga los mapas, lleva batería de apoyo y guarda la dirección del alojamiento. Un punto acordado ayuda más que depender de cobertura continua.

Con pasajero

Pactad una señal para pedir una pausa. Comprobad asiento, estriberas, temperatura y equipaje en la primera parada. La persona que va detrás puede cansarse de manera diferente. Para aparcar, elegid un firme estable y una salida sencilla; el acompañante baja cuando la moto esté detenida y estabilizada.

En dos motos

Cada persona conserva su ritmo y decide sus adelantamientos. Acordad puntos de espera para no improvisar cambios de sentido si os separáis.

Con amigos

Compartid el recorrido completo y la posición de las paradas. Organizad grupos pequeños cuando convenga. Reagrupad fuera de la calzada, sin bloquear accesos ni ocupar una curva. Cada conductor debe saber llegar al siguiente encuentro.

Una mesa y una noche para todos

Reservad número de personas, hora, menú y habitaciones. Confirmad aparcamiento, firme, rampas y posibilidad de guardar cascos o equipaje. Una terraza grande no acredita atención a grupos ni un aparcamiento privado equivale a vigilancia.

Seguridad, servicios y presupuesto

Descansar también forma parte de conducir

Interrumpe la jornada antes de que el cansancio condicione las decisiones. Aprovecha una pausa para beber agua y revisar el estado del acompañante. Si las condiciones empeoran, acortar el recorrido es una decisión válida.

Taller y asistencia

Guarda el teléfono de tu póliza y comprueba la cobertura para moto, acompañante y equipaje. Los talleres del directorio son contactos sujetos a cita y condiciones; no se atribuye servicio urgente ni disponibilidad de neumáticos por aparecer en la guía.

Comer y dormir con criterio

Una base para varias escapadas puede reducir traslados. Compara menú, alojamiento y estacionamiento antes de reservar. Un picnic sólo resuelve la pausa si el lugar y sus condiciones lo permiten; respeta las restricciones y recoge los residuos.

Si ocurre un accidente

Protege sin exponerte, avisa y sigue las instrucciones de emergencias. Llama al 112 e indica carretera, sentido, punto kilométrico o coordenadas y personas afectadas. No retires el casco ni muevas al herido salvo peligro inmediato; sigue al operador.

DGT · viajar en moto

Temporadas y estado de las carreteras

Invierno

Prioriza cotas bajas, luz y jornadas cortas. La costa templada no elimina el hielo en accesos interiores. No conviertas un puerto nevado o cerrado en una obligación de la ruta.

Primavera

Puede quedar nieve en altura mientras los valles tienen temperaturas suaves. Atiende a niebla, lluvia y caudales. No atravieses una zona inundada para mantener el itinerario.

Verano

Elige primeras horas, hidratación y descansos a la sombra. El equipo protege también con calor. Comprueba cierres por incendios, alta afluencia o restricciones de acceso.

Otoño

Menos luz, hojas mojadas y umbrías que tardan en secarse cambian carreteras conocidas. Evita que un paisaje atractivo te haga mantener un plan con avisos desfavorables.

Islas y montaña

Teide, Roque de los Muchachos, Anaga y medianías pueden presentar frío, viento y cierres aunque en el puerto haga buen tiempo. Confirma las condiciones con el cabildo u organismo competente.

AEMET · avisos y predicción

DGT · incidencias

Cataluña · mapa de tráfico

Euskadi · Trafikoa

Tenerife · carreteras

Geoportal oficial de gasolineras

Los enlaces abren fuentes actuales. Este libro no incorpora una previsión ni presenta una noticia antigua de obras como si fuera una incidencia comprobada hoy.

Calendario de escapadas

Doce propuestas para orientar la elección de temporada. El tiempo del día, los avisos y las restricciones de acceso prevalecen sobre este calendario.

Enero · Cotas bajas y luz suficiente

Aprovecha un día estable y corto; evita decidir la salida por la temperatura que marca el garaje.

Propuestas: R026 · Fataga y la caldera de Tirajana · R064 · Costas del Garraf · R073 · Delta del Ebro por asfalto

Febrero · Costa y pueblos

Cambia el plan ante viento o lluvia persistente; el interior próximo a la costa también puede helarse.

Propuestas: R002 · Níjar y San José · R064 · Costas del Garraf · R104 · Melilla modernista y los pinares de Rostrogordo

Marzo · Empieza la primavera

Altitud moderada y una retirada fácil. Las tormentas deciden si se recorta la jornada.

Propuestas: R021 · El Jiloca entre Calatayud y Daroca · R025 · Pájara, Betancuria y el interior · R069 · Garrotxa sin prisas

Abril · Interior sin calor extremo

Es buena ocasión para pueblos y miradores de baja montaña; no extrapoles al día una media climática.

Propuestas: R017 · Castillo de Loarre y mallos de Riglos · R075 · Siurana y viñedos del Priorat · R098 · Tramuntana de poniente

Mayo · Sierra y paisaje

Comprueba restricciones de acceso y no confundas final de temporada de nieve con puertos despejados.

Propuestas: R018 · Somontano y puertas de Guara · R019 · Albarracín y la vega del Guadalaviar · R074 · Prades entre collados

Junio · Subir cuando el tiempo acompaña

Más horas de luz ayudan a repartir pausas. En montaña consulta nieve residual, niebla y tormentas.

Propuestas: R032 · Anaga entre bosque y dos vertientes · R067 · Collada de Toses · R072 · Port del Cantó

Julio · Montaña con margen

Evita alargar la etapa y busca sombra en las pausas; vigila avisos de incendio y tráfico vacacional.

Propuestas: R031 · Ascenso al Roque de los Muchachos · R067 · Collada de Toses · R070 · Aran por el fondo del valle

Agosto · Elegir la hora

Salir temprano ayuda a gestionar el calor; no compenses el madrugón conduciendo con sueño.

Propuestas: R032 · Anaga entre bosque y dos vertientes · R072 · Port del Cantó · R098 · Tramuntana de poniente

Septiembre · Volver a las secundarias

La afluencia puede bajar, pero siguen los episodios de calor y lluvia intensa. Revisa fechas de regulación insular.

Propuestas: R020 · Ruta del Silencio · The Silent Route · R069 · Garrotxa sin prisas · R071 · Embalses del Pallars

Octubre · Colores y días más cortos

Cuenta con asfalto húmedo y margen para volver con luz. En cotas altas ya puede aparecer hielo.

Propuestas: R019 · Albarracín y la vega del Guadalaviar · R065 · Montseny por Collformic · R075 · Siurana y viñedos del Priorat

Noviembre · Recortar es viajar bien

Elige rutas con varios puntos de salida y evita puertos altos con previsión incierta.

Propuestas: R025 · Pájara, Betancuria y el interior · R064 · Costas del Garraf · R076 · Ceuta desde el mar y el Monte Hacho

Diciembre · Salir cerca y disfrutar

Prioriza días secos en cotas bajas. No tomes las rutas de cumbre de Canarias como alternativas de invierno garantizadas.

Propuestas: R026 · Fataga y la caldera de Tirajana · R073 · Delta del Ebro por asfalto · R104 · Melilla modernista y los pinares de Rostrogordo

Islas, ferris y accesos

Las condiciones documentadas corresponden a las fechas de las fuentes. Las autorizaciones, cupos y calendarios de 2026 deben consultarse de nuevo para viajar en 2027; no se presupone que sigan idénticos.

Formentera: autorización de la moto propia

En 2026, Formentera.eco reguló el acceso, circulación y estacionamiento del 1 de junio al 30 de septiembre, ambos inclusive. La cuota de motos particulares visitantes fue 122. La autorización de Formentera es independiente del billete de ferry y de las reglas de Ibiza. Consultar el sistema por matrícula y fechas antes de embarcar. Las tasas y cupos de futuras temporadas deben comprobarse de nuevo.

Fuentes: S100

Mallorca: Formentor no es un desvío libre en verano

La ficha DGT de 2026 fija la regulación del 15 de mayo al 18 de octubre, de 10:00 a 22:00. No asumir que una moto tiene libre acceso: la carretera está sujeta a autorización y control. Las dos rutas de Mallorca de esta guía excluyen el cabo. Consultar la ficha vigente de DGT y Consell para cualquier visita específica.

Fuentes: S104 · S180

Ibiza: las motos figuran exentas de tramitar autorización

Ibiza Circular incluye motocicletas y ciclomotores entre los supuestos que no necesitan tramitar autorización. Se trata de la información del sistema consultado el 18 de octubre de 2026. No extender esta exención a Formentera ni a vehículos de otra clase; revisar las condiciones del año y del contrato si la moto es alquilada.

Fuentes: S181

La Graciosa: visita sin ruta motorizada general

No se ofrece una ruta de moto. El plan del Parque Natural del Archipiélago Chinijo exige autorización específica y nominal para circular con vehículos a motor en La Graciosa. El acceso ordinario de visitante se plantea por mar desde Órzola y luego a pie o mediante los servicios autorizados; no llevar una GS contando con circular libremente.

Fuentes: S182 · S183

Baleària: reserva, equipaje y acompañante

Declarar la moto al reservar y hacer coincidir sus datos y dimensiones con el billete. Llevar documentación y seguro vigentes. Preparar una bolsa pequeña con lo necesario para la travesía: la bodega permanece cerrada. El procedimiento del acompañante depende del puerto, buque y tripulación; las instrucciones operativas prevalecen. Comprobar en el billete la presentación exigida y viajar con margen, sin usar el límite como hora objetivo.

Fuentes: S184 · S185 · S186

Fred. Olsen Express: moto trincada y bolsa de travesía

La compañía indica que su personal sujeta motos y ciclomotores con cintas a los anclajes del garaje. En alta velocidad no se accede al garaje durante la travesía hasta autorización de la tripulación. Llevar encima documentación, medicación, abrigo y objetos de valor. El equipaje transportado en el vehículo debe cumplir condiciones de circulación y mercancías. En servicios interinsulares, la web fija cierre de embarque con vehículo 40 minutos antes salvo indicación distinta del billete; presentarse con margen mayor. La ruta Huelva tiene tiempos diferentes.

Fuentes: S187 · S188 · S189

Parques y carreteras de Canarias

Las rutas se limitan a asfalto de circulación pública. Los permisos de senderos, reservas de aparcamiento o visitas a observatorios no conceden permiso para entrar en pistas. En Timanfaya, la carretera LZ-67 es un eje público, mientras la visita interior sigue el sistema del parque y no se recorre libremente en moto. En las cumbres comprobar hielo, viento, calima, incendio y avisos del cabildo el día anterior y la mañana de salida.

Fuentes: S027 · S035

Ceuta y Melilla: itinerarios interiores

Las dos propuestas permanecen dentro de cada ciudad autónoma y evitan cruces de frontera. Una escapada a Marruecos sería otro viaje, con comprobaciones documentales, de seguro y condiciones de entrada propias. El ferry se reserva con la matrícula y dimensiones reales de la moto; confirmar condiciones del operador y del billete.

Fuentes: S186

Rutas por dificultad · Fácil

R002 · Níjar y San José

Almería · Marzo–mayo y octubre–noviembre.

R006 · Guadalquivir y castillo de Almodóvar

Córdoba · Marzo–mayo y octubre–noviembre.

R009 · Aracena y castañares del oeste

Huelva · Marzo–mayo y octubre–noviembre.

R010 · Pinares hacia Doñana

Huelva · Marzo–mayo y octubre–noviembre.

R015 · Campiña de Carmona a Marchena

Sevilla · Marzo–mayo y octubre–noviembre.

R021 · El Jiloca entre Calatayud y Daroca

Zaragoza · Abril-junio y septiembre-octubre.

R024 · Los valles de Onís y Cabrales

Asturias · Mayo-junio y septiembre.

R028 · La Geria y el paisaje de Timanfaya

Las Palmas · Octubre-abril y meses templados con poco viento.

R039 · Las Merindades por el valle abierto

Burgos · Mayo-junio y septiembre-octubre.

R042 · La vertiente sur de la montaña

Palencia · Mayo-junio y septiembre-octubre.

R044 · Entrada tranquila a la Sierra de Francia

Salamanca · Mayo-junio y septiembre-octubre seco.

R045 · Ruta Vía de la Plata · tramo salmantino

Salamanca · Abril-junio y septiembre-octubre.

R046 · Al pie de la sierra por la N-110

Segovia · Mayo-junio y septiembre-octubre.

R047 · Del Real Sitio al pinar de Valsaín

Segovia · Mayo-junio y septiembre-octubre seco.

R048 · El valle del Tera hacia Almarza

Soria · Mayo-junio y septiembre.

R050 · El Duero de Tudela a Peñafiel

Valladolid · Abril-junio y septiembre-octubre.

R051 · Mudéjar y pinares entre Medina e Íscar

Valladolid · Abril-junio y septiembre-octubre.

R052 · Sanabria sin subir a las lagunas

Zamora · Mayo-junio y septiembre.

R053 · Sayago hacia los Arribes

Zamora · Abril-junio y septiembre-octubre.

R056 · Campo de Calatrava

Ciudad Real · Marzo–mayo y octubre–noviembre.

R061 · Sigüenza, salinas y Atienza

Guadalajara · Abril–junio y septiembre–octubre.

R062 · De Sonseca a los Yébenes

Toledo · Marzo–mayo y octubre–noviembre.

R063 · Montes desde Toledo

Toledo · Marzo–mayo y octubre–noviembre.

R064 · Costas del Garraf

Barcelona · Marzo-junio y septiembre-noviembre.

R069 · Garrotxa sin prisas

Girona · Abril-junio y septiembre-octubre.

R070 · Aran por el fondo del valle

Lleida · Mayo-octubre.

R071 · Embalses del Pallars

Lleida · Abril-junio y septiembre-octubre.

R073 · Delta del Ebro por asfalto

Tarragona · Marzo-junio y septiembre-octubre, sin avisos.

R076 · Ceuta desde el mar y el Monte Hacho

Ceuta · Marzo-junio y septiembre-noviembre con buena visibilidad.

R082 · El valle de Ayora

Valencia · Marzo–mayo y octubre–noviembre.

R083 · Olivenza y la frontera

Badajoz · Marzo–mayo y octubre–noviembre.

R084 · Zafra y Jerez de los Caballeros

Badajoz · Marzo–mayo y octubre–noviembre.

R085 · El valle del Jerte sin prisas

Cáceres · Abril–junio y octubre; floración variable según cada año.

R087 · El Atlántico de Muros a Cee

A Coruña · Mayo-junio y septiembre, con previsión estable.

R088 · Entre las rías de Betanzos y Pontedeume

A Coruña · Abril-junio y septiembre-octubre en días secos.

R089 · La Mariña entre puertos y rías

Lugo · Mayo-junio y septiembre.

R090 · La Ribeira Sacra por su carretera de enlace

Lugo · Abril-junio y septiembre-octubre, evitando niebla.

R091 · De Celanova a las puertas del Xurés

Ourense · Abril-junio y septiembre-octubre.

R093 · La costa abierta de Oia

Pontevedra · Mayo-junio y septiembre.

R094 · La ría de Pontevedra sin prisa

Pontevedra · Mayo-junio y septiembre entre semana.

R095 · La Savina y el faro de la Mola

Illes Balears · Abril-mayo y octubre con servicios comprobados.

R099 · De Maó a Ciutadella por el corazón de la isla

Illes Balears · Abril-junio y septiembre-octubre.

R104 · Melilla modernista y los pinares de Rostrogordo

Melilla · Marzo-junio y septiembre-noviembre.

R105 · Caravaca y Moratalla

Murcia · Marzo–mayo y octubre–noviembre.

R110 · Rioja Alavesa a ritmo de pueblo

Álava · Abril-junio y septiembre-octubre.

R112 · Urdaibai entre Gernika y Bermeo

Bizkaia · Abril-junio y septiembre-octubre seco.

R113 · La cornisa de Getaria y Zumaia

Gipuzkoa · Mayo-junio y septiembre entre semana.

Rutas por dificultad · Intermedia

R003 · Ruta de los Pueblos Blancos · El Boyar

Cádiz · Abril–junio y septiembre–octubre.

R005 · Curvas de la Subbética

Córdoba · Marzo–mayo y octubre–noviembre.

R007 · Balcón del Poqueira

Granada · Abril–junio y septiembre–octubre.

R011 · Las Palomas y el Tranco

Jaén · Abril–junio y septiembre–octubre.

R012 · Santuario de la Virgen de la Cabeza

Jaén · Marzo–mayo y octubre–noviembre.

R013 · Del Mediterráneo a Ronda

Málaga · Abril–junio y septiembre–octubre.

R014 · Espina dorsal del Genal

Málaga · Abril–junio y septiembre–octubre.

R016 · Cazalla y Constantina

Sevilla · Marzo–mayo y octubre–noviembre.

R017 · Castillo de Loarre y mallos de Riglos

Huesca · Abril-junio y septiembre-octubre, con día seco.

R018 · Somontano y puertas de Guara

Huesca · Abril-junio y septiembre-octubre.

R019 · Albarracín y la vega del Guadalaviar

Teruel · Final de mayo-junio y septiembre.

R022 · Veruela y el bosque del Moncayo

Zaragoza · Mayo-junio y septiembre-octubre, sin heladas.

R023 · El Fitu, del valle al mar

Asturias · Mayo-junio y septiembre, con buena visibilidad.

R025 · Pájara, Betancuria y el interior

Las Palmas · Octubre-abril en día de viento moderado.

R027 · Medianías hasta Tejeda

Las Palmas · Abril-junio y octubre-noviembre, con día estable.

R029 · La meseta y el valle de El Golfo

Santa Cruz de Tenerife · Abril-junio y septiembre-octubre, sin niebla ni viento fuerte.

R033 · La dorsal y las Cañadas del Teide

Santa Cruz de Tenerife · Abril-junio y septiembre-octubre, con previsión despejada.

R034 · Cabuérniga hasta el puerto de Palombera

Cantabria · Junio-septiembre con parte estable.

R035 · El desfiladero de La Hermida

Cantabria · Mayo-junio y septiembre.

R036 · Gredos de oeste a este

Ávila · Junio-septiembre.

R037 · La subida del puerto del Pico

Ávila · Mayo-junio y septiembre.

R038 · Del páramo al alto Ebro

Burgos · Mayo-junio y septiembre-octubre seco.

R040 · El Porma hasta Puebla de Lillo

León · Junio-septiembre.

R041 · Maragatería y el puerto de Foncebadón

León · Mayo-junio y septiembre-octubre seco.

R043 · Ruta de los Pantanos de Palencia

Palencia · Junio-septiembre.

R049 · La Galiana por carretera

Soria · Mayo-junio y septiembre-octubre seco.

R054 · Ayna y el valle del Mundo

Albacete · Abril–junio y septiembre–octubre.

R055 · De Alcaraz a Riópar

Albacete · Mayo–junio y septiembre–octubre.

R057 · Sierra Madrona por Fuencaliente

Ciudad Real · Marzo–mayo y octubre–noviembre.

R058 · La hoz de Beteta

Cuenca · Mayo–junio y septiembre–octubre.

R059 · Uña y la Serranía

Cuenca · Mayo–junio y septiembre–octubre.

R060 · Hacia el puente de San Pedro

Guadalajara · Mayo–junio y septiembre–octubre.

R065 · Montseny por Collformic

Barcelona · Mayo-junio y septiembre-octubre.

R066 · Montserrat por carretera

Barcelona · Abril-junio y septiembre-octubre.

R067 · Collada de Toses

Girona · Junio-septiembre; mayo y octubre solo con previsión favorable.

R068 · Costa Brava: Tossa a Sant Feliu

Girona · Abril-junio y septiembre-octubre.

R072 · Port del Cantó

Lleida · Junio-septiembre y días estables de mayo u octubre.

R074 · Prades entre collados

Tarragona · Abril-junio y septiembre-octubre.

R077 · Coll de Rates

Alicante · Marzo–mayo y octubre–noviembre.

R078 · Puertos y pueblos de Aitana

Alicante · Abril–junio y septiembre–octubre.

R079 · El Mijares hasta Montanejos

Castellón · Abril–junio y septiembre–octubre.

R080 · Hacia el collado de Ares

Castellón · Mayo–junio y septiembre–octubre.

R081 · Benagéber por la CV-390

Valencia · Abril–junio y septiembre–octubre.

R086 · Monfragüe por carretera

Cáceres · Marzo–mayo y octubre–noviembre.

R092 · Las curvas del Bibei

Ourense · Mayo-junio y septiembre-octubre seco.

R096 · Pueblos y pinares del norte

Illes Balears · Abril-junio y septiembre-octubre.

R097 · Sóller, Lluc y Pollença

Illes Balears · Abril-junio y septiembre-octubre.

R100 · El Leza y el Camero Viejo

La Rioja · Mayo-junio y septiembre-octubre.

R101 · El Najerilla hacia el embalse de Mansilla

La Rioja · Mayo-junio y septiembre-octubre seco.

R102 · Patones y el Atazar

Madrid · Abril–junio y septiembre–octubre.

R103 · Puerto de la Cruz Verde

Madrid · Abril–junio y septiembre–octubre.

R106 · Del puerto de Cartagena a Mazarrón

Murcia · Marzo–mayo y octubre–noviembre.

R107 · Baztan y el puerto de Otsondo

Navarra · Mayo-junio y septiembre.

R108 · Valles pirenaicos por la NA-140

Navarra · Junio-septiembre con previsión estable.

R109 · La Montaña Alavesa por Azazeta

Álava · Mayo-junio y septiembre-octubre seco.

R111 · El puerto de Urkiola

Bizkaia · Mayo-junio y septiembre, con suelo seco.

R114 · Udana y el valle del Urola

Gipuzkoa · Mayo-octubre en jornadas secas.

Rutas por dificultad · Avanzada

R001 · Filabres por Velefique

Almería · Abril–junio y septiembre–octubre.

R004 · Puerto de las Palomas

Cádiz · Abril–junio y septiembre–octubre.

R008 · La Ragua entre dos vertientes

Granada · Mayo–junio y septiembre, con previsión estable.

R020 · Ruta del Silencio · The Silent Route

Teruel · Mayo-junio y septiembre-octubre con estabilidad.

R026 · Fataga y la caldera de Tirajana

Las Palmas · Noviembre-abril, con cumbre seca y temperatura adecuada.

R030 · Norte gomero y regreso por Agando

Santa Cruz de Tenerife · Abril-junio y octubre-noviembre con previsión seca.

R031 · Ascenso al Roque de los Muchachos

Santa Cruz de Tenerife · Mayo-junio y septiembre, con viento moderado y previsión despejada.

R032 · Anaga entre bosque y dos vertientes

Santa Cruz de Tenerife · Abril-junio y septiembre-octubre, buscando ventana seca.

R075 · Siurana y viñedos del Priorat

Tarragona · Abril-junio y septiembre-octubre.

R098 · Tramuntana de poniente

Illes Balears · Abril-mayo y septiembre-octubre con previsión seca.

Andalucía

De las sierras de Cádiz y Málaga al interior de Jaén y las carreteras del sureste. Elige la altitud y la hora: el contraste entre costa y sierra cambia la jornada.



Puente Nuevo de Ronda, Málaga · CEphoto, Uwe Aranas · CC BY-SA 3.0 · Crédito y fuente

R001 · Filabres por Velefique

Almería · Avanzada

R002 · Níjar y San José

Almería · Fácil

R003 · Ruta de los Pueblos Blancos · El Boyar

Cádiz · Intermedia

R004 · Puerto de las Palomas

Cádiz · Avanzada

R005 · Curvas de la Subbética

Córdoba · Intermedia

R006 · Guadalquivir y castillo de Almodóvar

Córdoba · Fácil

R007 · Balcón del Poqueira

Granada · Intermedia

R008 · La Ragua entre dos vertientes

Granada · Avanzada

R009 · Aracena y castañares del oeste

Huelva · Fácil

R010 · Pinares hacia Doñana

Huelva · Fácil

R011 · Las Palomas y el Tranco

Jaén · Intermedia

R012 · Santuario de la Virgen de la Cabeza

Jaén · Intermedia

R013 · Del Mediterráneo a Ronda

Málaga · Intermedia

R014 · Espina dorsal del Genal

Málaga · Intermedia

R015 · Campiña de Carmona a Marchena

Sevilla · Fácil

R016 · Cazalla y Constantina

Sevilla · Intermedia

R001 · Andalucía · Almería

Filabres por Velefique

Sierra de los Filabres



Carretera entre Bacares y Velefique · Julen Iturbe-Ormaetxe · CC BY-SA 2.0 · Crédito y fuente

Del paisaje seco de Tabernas a una sucesión de horquillas entre laderas desnudas y pueblos de montaña. Conviene hacer esta travesía como actividad principal del día. Las curvas lentas no se compensan acelerando entre ellas: mantener una marcha cómoda y dejar que la carretera marque el ritmo ayuda a llegar a Bacares con ganas de pasear. Antes de parar, comprobar la pendiente y la firmeza del apoyo de la pata lateral.

Salida y destino: Tabernas → Bacares

Puntos de paso: Tabernas → Velefique → Bacares

Carreteras: A-349 y AL-3102

Tipo de recorrido: Asfalto · lineal

Dificultad: Avanzada · nivel 3/3 · referencia original 4/5

En una GS cargada exigen atención los giros lentos, el desnivel y los cambios de temperatura.

Época recomendada: Abril–junio y septiembre–octubre.

Distancia / conducción / total con paradas: sin medición verificada del recorrido exacto. Consultar el cálculo del navegador y añadir visitas y descansos.

CÓMO LLEGAR · NAVEGACIÓN POR CARRETERA

Abrir recorrido

QR: abre el recorrido por puntos. El navegador puede recalcular; contrastar las carreteras y las restricciones.

VER PARADAS Y PREPARACIÓN · R001

Fuentes: S001

R001 · PARADAS Y PREPARACIÓN

Filabres por Velefique

DÓNDE DESAYUNAR

Pendiente de contrastar una opción específica para este servicio. No se presupone desayuno ni cocina por tratarse de un alojamiento.

DÓNDE COMER

Hostal Las Fuentes · E144 — Bacares; sobre el recorrido.

DÓNDE DESCANSAR

Hostal Las Fuentes · E144 — Bacares; sobre el recorrido.

Café Bar El Puente · E188 — Tabernas; sobre el recorrido.

DÓNDE DORMIR

Hostal Las Fuentes · E144 — Bacares; sobre el recorrido.

QUÉ VISITAR · DÓNDE PARAR

Velefique, paseo por el pueblo; Bacares, descanso en el núcleo

Ubicación de Velefique · Ubicación de Bacares

REPOSTAJE Y SERVICIOS

BP LA ERA TABERNAS · AVENIDA RICARDO FABREGA, 81 · TABERNAS. acceso en municipio de paso · La estación está registrada en Tabernas. La puerta y el sentido de entrada no se han contrastado con un trazado giro a giro.

Fuente: registro oficial de carburantes, 20/10/2026. No garantiza apertura efectiva ni combustible disponible.

Evitar / valorar: Diciembre–febrero por hielo; julio–agosto al mediodía.

Precauciones: Viento lateral, gravilla arrastrada y sombras frías; no confundir carretera con pistas del entorno.

Regreso o alternativa: Quedarse en Tabernas y Sorbas por N-340a si las cotas altas tienen hielo.

Tipo de moto: Carretera asfaltada. Adaptar ritmo y maniobras al peso, altura, radio de giro y carga de la moto; la categoría comercial no acredita por sí sola aptitud. Con custom o gran turismo cargada, valorar especialmente horquillas, rampas y facilidad de retorno.

Solo: Repostar en el llano y descargar el mapa antes de subir. Antes de salir, compartir con alguien el destino previsto y avisar al terminar la etapa.

En pareja / pasajero: Detenerse en Velefique antes de la zona de curvas más repetidas. Comprobar juntos la comodidad de asiento, estriberas y equipaje en la primera pausa.

En grupo: Reagruparse dentro de Bacares; nunca ocupar una horquilla. Cada conductor debe conservar su ritmo y conocer el destino aunque pierda de vista a los demás.

Notas de la selección: Categorías aún sin servicio documentado específico en esta investigación; completar antes de afirmar cobertura total. No se rellena con un desayuno hotelero supuesto

Meteorología · Tráfico · Volver al recorrido

R002 · Andalucía · Almería

Níjar y San José

Campo de Níjar



El Pozo de los Frailes · Luis Rogelio HM · CC BY-SA 2.0 · Crédito y fuente

Un enlace sencillo entre artesanía de interior y Mediterráneo, manteniendo la moto en carreteras y núcleos urbanos. El interés está en el cambio de ambiente entre el pueblo de interior y el pequeño puerto. No hace falta buscar playas remotas para que la salida merezca la pena. Aparcar en San José y continuar andando permite disfrutar de la costa sin llevar la moto cargada sobre arena o caminos de acceso incierto.

Salida y destino: Níjar → San José

Puntos de paso: Níjar → El Pozo de los Frailes → San José

Carreteras: AL-3108 y accesos urbanos señalizados

Tipo de recorrido: Asfalto · lineal

Dificultad: Fácil · nivel 1/3 · referencia original 2/5

Curvas moderadas; el tráfico turístico y el viento pesan más que la técnica.

Época recomendada: Marzo–mayo y octubre–noviembre.

Distancia / conducción / total con paradas: sin medición verificada del recorrido exacto. Consultar el cálculo del navegador y añadir visitas y descansos.

CÓMO LLEGAR · NAVEGACIÓN POR CARRETERA

Abrir recorrido

QR: abre el recorrido por puntos. El navegador puede recalcular; contrastar las carreteras y las restricciones.

VER PARADAS Y PREPARACIÓN · R002

Fuentes: S002 · S003

R002 · PARADAS Y PREPARACIÓN

Níjar y San José

DÓNDE DESAYUNAR

Hotel Atalaya · E146 — San José; sobre el recorrido.

Panadería Pastelería Virgen de Fátima · E189 — Níjar; sobre el recorrido.

Cuando la ficha del hotel limita el desayuno a huéspedes, es necesaria la pernocta o una confirmación expresa de acceso externo.

DÓNDE COMER

Hotel Doña Pakyta · E145 — San José; sobre el recorrido.

Hotel Atalaya · E146 — San José; sobre el recorrido.

DÓNDE DESCANSAR

Hotel Doña Pakyta · E145 — San José; sobre el recorrido.

Hotel Atalaya · E146 — San José; sobre el recorrido.

DÓNDE DORMIR

Hotel Doña Pakyta · E145 — San José; sobre el recorrido.

Hotel Atalaya · E146 — San José; sobre el recorrido.

QUÉ VISITAR · DÓNDE PARAR

Níjar, casco histórico a pie; San José, puerto y paseo marítimo

Ubicación de El Pozo de los Frailes · Ubicación de San José

REPOSTAJE Y SERVICIOS

BP NIJAR · CARRETERA AL-340 ALMERIA-NIJAR KM. 30 · NIJAR. acceso en municipio de paso · La estación está registrada en Níjar. La puerta y el sentido de entrada no se han contrastado con un trazado giro a giro.

Fuente: registro oficial de carburantes, 20/10/2026. No garantiza apertura efectiva ni combustible disponible.

Evitar / valorar: Julio–agosto por calor y saturación.

Precauciones: Arena sobre el firme, entradas a alojamientos y coches que frenan para orientarse. No continuar hacia pistas de playas.

Regreso o alternativa: Acortar en El Pozo de los Frailes o posponer con aviso de viento.

Tipo de moto: Carretera asfaltada. Adaptar ritmo y maniobras al peso, altura, radio de giro y carga de la moto; la categoría comercial no acredita por sí sola aptitud.

Solo: Llevar agua accesible; no esperar encontrar sombra en cada parada. Antes de salir, compartir con alguien el destino previsto y avisar al terminar la etapa.

En pareja / pasajero: Dejar tiempo para caminar por San José sin chaquetas puestas. Comprobar juntos la comodidad de asiento, estriberas y equipaje en la primera pausa.

En grupo: Acordar aparcamiento urbano antes de llegar a la costa. Cada conductor debe conservar su ritmo y conocer el destino aunque pierda de vista a los demás.

Meteorología · Tráfico · Volver al recorrido

R003 · Andalucía · Cádiz

Ruta de los Pueblos Blancos · El Boyar

Sierra de Cádiz



El Bosque · El Pantera · CC BY-SA 4.0 · Crédito y fuente

La campiña deja paso a un puerto donde el paisaje obliga a reservar tiempo para mirar después de aparcar. Puede hacerse en cualquiera de los dos sentidos, pero merece la pena conservar luz suficiente para la parte de sierra. En los pueblos hay que reducir el ritmo antes de las primeras casas y atender al peatón. El paisaje del Boyar se aprecia mejor desde una parada legal que intentando buscarlo con la mirada mientras se conduce.

Salida y destino: Arcos de la Frontera → Grazalema

Puntos de paso: Arcos de la Frontera → El Bosque → Benamahoma → Grazalema

Carreteras: A-372

Tipo de recorrido: Asfalto · lineal

Dificultad: Intermedia · nivel 2/3 · referencia original 3/5

Curvas de montaña y descenso sostenido; con pasajero conviene frenar antes de entrar en los giros.

Época recomendada: Abril–junio y septiembre–octubre.

Distancia / conducción / total con paradas: sin medición verificada del recorrido exacto. Consultar el cálculo del navegador y añadir visitas y descansos.

CÓMO LLEGAR · NAVEGACIÓN POR CARRETERA

Abrir recorrido

QR: abre el recorrido por puntos. El navegador puede recalcular; contrastar las carreteras y las restricciones.

VER PARADAS Y PREPARACIÓN · R003

Fuentes: S004

R003 · PARADAS Y PREPARACIÓN

Ruta de los Pueblos Blancos · El Boyar

DÓNDE DESAYUNAR

Bar Cafetería Rumores · E148 — Grazalema; sobre el recorrido.

Cuando la ficha del hotel limita el desayuno a huéspedes, es necesaria la pernocta o una confirmación expresa de acceso externo.

DÓNDE COMER

Hotel Fuerte Grazalema / De la Tierra · E147 — Grazalema; desvío.

DÓNDE DESCANSAR

Hotel Fuerte Grazalema / De la Tierra · E147 — Grazalema; desvío.

Bar Cafetería Rumores · E148 — Grazalema; sobre el recorrido.

DÓNDE DORMIR

Hotel Fuerte Grazalema / De la Tierra · E147 — Grazalema; desvío.

QUÉ VISITAR · DÓNDE PARAR

Benamahoma, paseo por el núcleo; Grazalema, plaza y entorno

Ubicación de El Bosque · Ubicación de Grazalema

REPOSTAJE Y SERVICIOS

BP OIL ESPAÑA S.A. · AVENIDA PONCE DE LEÓN, 12 · ARCOS DE LA FRONTERA. acceso en municipio de paso · La estación está registrada en Arcos de la Frontera. La puerta y el sentido de entrada no se han contrastado con un trazado giro a giro.

MOEVE · CARRETERA C-344 KM. 53 · GRAZALEMA. acceso en municipio de paso · La estación está registrada en Grazalema. La puerta y el sentido de entrada no se han contrastado con un trazado giro a giro.

Fuente: registro oficial de carburantes, 20/10/2026. No garantiza apertura efectiva ni combustible disponible.

Evitar / valorar: Diciembre–febrero y jornadas de lluvia persistente.

Precauciones: Niebla, humedad en umbrías y ciclistas. La señalización temporal prevalece sobre el itinerario.

Regreso o alternativa: Terminar en El Bosque si la sierra queda envuelta en nube.

Tipo de moto: Carretera asfaltada. Adaptar ritmo y maniobras al peso, altura, radio de giro y carga de la moto; la categoría comercial no acredita por sí sola aptitud. Con custom o gran turismo cargada, valorar especialmente horquillas, rampas y facilidad de retorno.

Solo: Consultar la situación del puerto antes de salir de El Bosque. Antes de salir, compartir con alguien el destino previsto y avisar al terminar la etapa.

En pareja / pasajero: Hacer una pausa en Benamahoma antes de continuar la subida. Comprobar juntos la comodidad de asiento, estriberas y equipaje en la primera pausa.

En grupo: Separar motos en el puerto y volver a juntarse en Grazalema. Cada conductor debe conservar su ritmo y conocer el destino aunque pierda de vista a los demás.

Meteorología · Tráfico · Volver al recorrido

R004 · Andalucía · Cádiz

Puerto de las Palomas

Sierra de Grazalema



Puerto de las Palomas Grazalema · El Pantera · CC BY-SA 4.0 · Crédito y fuente

Una travesía corta que concentra montaña y panorámicas del embalse; pide conducción paciente, sin buscar velocidad. No debe medirse esta ruta por su aparente brevedad. Una carretera de horquillas concentra más trabajo que muchos kilómetros de nacional. Si el pasajero empieza a tensarse o la moto obliga a maniobrar con inseguridad, conviene dar por suficiente la experiencia antes de llegar arriba y continuar la visita por los pueblos accesibles.

Salida y destino: Grazalema → Zahara de la Sierra

Puntos de paso: Grazalema → Puerto de las Palomas → Zahara de la Sierra

Carreteras: CA-9104

Tipo de recorrido: Asfalto · lineal

Dificultad: Avanzada · nivel 3/3 · referencia original 4/5

Carretera estrecha, horquillas y pendiente; poco margen para corregir con una GS pesada.

Época recomendada: Abril–junio y septiembre–octubre.

Distancia / conducción / total con paradas: sin medición verificada del recorrido exacto. Consultar el cálculo del navegador y añadir visitas y descansos.

CÓMO LLEGAR · NAVEGACIÓN POR CARRETERA

Abrir recorrido

QR: abre el recorrido por puntos. El navegador puede recalcular; contrastar las carreteras y las restricciones.

VER PARADAS Y PREPARACIÓN · R004

Fuentes: S004

R004 · PARADAS Y PREPARACIÓN

Puerto de las Palomas

DÓNDE DESAYUNAR

Bar Cafetería Rumores · E148 — Grazalema; sobre el recorrido.

Cuando la ficha del hotel limita el desayuno a huéspedes, es necesaria la pernocta o una confirmación expresa de acceso externo.

DÓNDE COMER

Hotel Fuerte Grazalema / De la Tierra · E147 — Grazalema; desvío.

DÓNDE DESCANSAR

Hotel Fuerte Grazalema / De la Tierra · E147 — Grazalema; desvío.

Bar Cafetería Rumores · E148 — Grazalema; sobre el recorrido.

DÓNDE DORMIR

Hotel Fuerte Grazalema / De la Tierra · E147 — Grazalema; desvío.

QUÉ VISITAR · DÓNDE PARAR

Puerto de las Palomas, solo aparcamiento habilitado; Zahara, paseo a pie

Ubicación de Puerto de las Palomas · Ubicación de Zahara de la Sierra

REPOSTAJE Y SERVICIOS

MOEVE · CARRETERA C-344 KM. 53 · GRAZALEMA. acceso en municipio de paso · La estación está registrada en Grazalema. La puerta y el sentido de entrada no se han contrastado con un trazado giro a giro.

Fuente: registro oficial de carburantes, 20/10/2026. No garantiza apertura efectiva ni combustible disponible.

Evitar / valorar: Invierno con frío intenso y cualquier jornada de viento fuerte.

Precauciones: Piedras tras lluvia, niebla y tráfico que invade curvas; parar solo en espacios habilitados.

Regreso o alternativa: Llegar a Zahara por el corredor A-384/A-2300 si CA-9104 presenta incidencias.

Tipo de moto: Carretera asfaltada. Adaptar ritmo y maniobras al peso, altura, radio de giro y carga de la moto; la categoría comercial no acredita por sí sola aptitud. Con custom o gran turismo cargada, valorar especialmente horquillas, rampas y facilidad de retorno.

Solo: Abordar el puerto con luz y margen para volver. Antes de salir, compartir con alguien el destino previsto y avisar al terminar la etapa.

En pareja / pasajero: Bajar al pasajero antes de maniobrar en un aparcamiento inclinado. Comprobar juntos la comodidad de asiento, estriberas y equipaje en la primera pausa.

En grupo: No hacer fotografías en fila sobre la calzada. Cada conductor debe conservar su ritmo y conocer el destino aunque pierda de vista a los demás.

Recorridos recuperados: VNAC01

Meteorología · Tráfico · Volver al recorrido

R005 · Andalucía · Córdoba

Curvas de la Subbética

Subbética cordobesa



Carcabuey · kallerna · CC BY-SA 4.0 · Crédito y fuente

Pueblos de cal y sierras que se enlazan por un corredor adecuado para combinar carretera y patrimonio. El plan gana si se evita encadenar todas las visitas monumentales en una sola mañana. Carcabuey ofrece un buen punto para decidir si se continúa o se dedica más tiempo al pueblo. Con maletas laterales interesa buscar plazas amplias y salir de ellas de frente, especialmente si el suelo tiene caída o firme pulido.

Salida y destino: Priego de Córdoba → Cabra

Puntos de paso: Priego de Córdoba → Carcabuey → Cabra

Carreteras: A-339

Tipo de recorrido: Asfalto · lineal

Dificultad: Intermedia · nivel 2/3 · referencia original 3/5

Secuencia de curvas y cruces de acceso a pueblos; el peso se nota al aparcar en pendientes.

Época recomendada: Marzo–mayo y octubre–noviembre.

Distancia / conducción / total con paradas: sin medición verificada del recorrido exacto. Consultar el cálculo del navegador y añadir visitas y descansos.

CÓMO LLEGAR · NAVEGACIÓN POR CARRETERA

Abrir recorrido

QR: abre el recorrido por puntos. El navegador puede recalcular; contrastar las carreteras y las restricciones.

VER PARADAS Y PREPARACIÓN · R005

Fuentes: S004

R005 · PARADAS Y PREPARACIÓN

Curvas de la Subbética

DÓNDE DESAYUNAR

El Pabellón · E150 — Priego de Córdoba; sobre el recorrido.

Cuando la ficha del hotel limita el desayuno a huéspedes, es necesaria la pernocta o una confirmación expresa de acceso externo.

DÓNDE COMER

Hotel Huerta de las Palomas · E149 — Priego de Córdoba; desvío.

El Pabellón · E150 — Priego de Córdoba; sobre el recorrido.

DÓNDE DESCANSAR

Hotel Huerta de las Palomas · E149 — Priego de Córdoba; desvío.

El Pabellón · E150 — Priego de Córdoba; sobre el recorrido.

DÓNDE DORMIR

Hotel Huerta de las Palomas · E149 — Priego de Córdoba; desvío.

QUÉ VISITAR · DÓNDE PARAR

Priego, Barrio de la Villa a pie; Carcabuey, descanso en el núcleo

Ubicación de Carcabuey · Ubicación de Cabra

REPOSTAJE Y SERVICIOS

MOEVE · AVENIDA DE GRANADA, S,N · PRIEGO DE CORDOBA. acceso en municipio de paso · La estación está registrada en Priego de Córdoba. La puerta y el sentido de entrada no se han contrastado con un trazado giro a giro.

MOEVE · PLAZA DIPUTACION, S/N · CABRA. acceso en municipio de paso · La estación está registrada en Cabra. La puerta y el sentido de entrada no se han contrastado con un trazado giro a giro.

Fuente: registro oficial de carburantes, 20/10/2026. No garantiza apertura efectiva ni combustible disponible.

Evitar / valorar: Julio–agosto en horas centrales; días invernales con hielo.

Precauciones: Maquinaria agrícola, suciedad en accesos y coches detenidos junto a vistas.

Regreso o alternativa: Acortar en Carcabuey y reservar Cabra para otra salida.

Tipo de moto: Carretera asfaltada. Adaptar ritmo y maniobras al peso, altura, radio de giro y carga de la moto; la categoría comercial no acredita por sí sola aptitud. Con custom o gran turismo cargada, valorar especialmente horquillas, rampas y facilidad de retorno.

Solo: Evitar entrar con maletas en callejas de Priego. Antes de salir, compartir con alguien el destino previsto y avisar al terminar la etapa.

En pareja / pasajero: Escoger una única visita larga para mantener descansada a la pareja. Comprobar juntos la comodidad de asiento, estriberas y equipaje en la primera pausa.

En grupo: Pactar encuentro en aparcamiento de Cabra, lejos de los cruces. Cada conductor debe conservar su ritmo y conocer el destino aunque pierda de vista a los demás.

Meteorología · Tráfico · Volver al recorrido

R006 · Andalucía · Córdoba

Guadalquivir y castillo de Almodóvar

Vega del Guadalquivir



Almodóvar del Río · kallerna · CC BY-SA 4.0 · Crédito y fuente

Una jornada de vega con un castillo como referencia visual; apropiada para bajar la exigencia entre etapas serranas. Es una propuesta para conversar en las paradas y viajar sin un horario apretado. El castillo se contempla desde diferentes puntos del entorno, pero el acceso de visita debe comprobarse por separado. Una comida larga y un paseo pueden ocupar más que la conducción: no comprometer el regreso esperando que la carretera resulte igual de fácil de noche.

Salida y destino: Córdoba → Posadas

Puntos de paso: Córdoba → Almodóvar del Río → Posadas

Carreteras: A-431

Tipo de recorrido: Asfalto · lineal

Dificultad: Fácil · nivel 1/3 · referencia original 2/5

Trazado convencional y relieve suave, con tráfico local y travesías.

Época recomendada: Marzo–mayo y octubre–noviembre.

Distancia / conducción / total con paradas: sin medición verificada del recorrido exacto. Consultar el cálculo del navegador y añadir visitas y descansos.

CÓMO LLEGAR · NAVEGACIÓN POR CARRETERA

Abrir recorrido

QR: abre el recorrido por puntos. El navegador puede recalcular; contrastar las carreteras y las restricciones.

VER PARADAS Y PREPARACIÓN · R006

Fuentes: S004

R006 · PARADAS Y PREPARACIÓN

Guadalquivir y castillo de Almodóvar

DÓNDE DESAYUNAR

Cafetería La Fuente · E132 — Almodóvar del Río; sobre el recorrido.

Parador de Córdoba · E151 — Córdoba; desvío.

Cuando la ficha del hotel limita el desayuno a huéspedes, es necesaria la pernocta o una confirmación expresa de acceso externo.

DÓNDE COMER

Parador de Córdoba · E151 — Córdoba; desvío.

DÓNDE DESCANSAR

Cafetería La Fuente · E132 — Almodóvar del Río; sobre el recorrido.

Parador de Córdoba · E151 — Córdoba; desvío.

DÓNDE DORMIR

Parador de Córdoba · E151 — Córdoba; desvío.

QUÉ VISITAR · DÓNDE PARAR

Almodóvar, visita a pie según horario; Posadas, paseo urbano

Ubicación de Almodóvar del Río · Ubicación de Posadas

REPOSTAJE Y SERVICIOS

ENERPLUS · AVENIDA LONJAS, S/N · CORDOBA. acceso en municipio de paso · La estación está registrada en Córdoba. La puerta y el sentido de entrada no se han contrastado con un trazado giro a giro.

EL CARMEN · AVENIDA ANDALUCIA, S/N · POSADAS. acceso en municipio de paso · La estación está registrada en Posadas. La puerta y el sentido de entrada no se han contrastado con un trazado giro a giro.

Fuente: registro oficial de carburantes, 20/10/2026. No garantiza apertura efectiva ni combustible disponible.

Evitar / valorar: Julio–agosto por calor muy intenso.

Precauciones: Cruces agrícolas, incorporaciones y firme húmedo junto a zonas de riego; confirmar acceso urbano de Córdoba.

Regreso o alternativa: Convertir Almodóvar en final y regresar por el mismo corredor.

Tipo de moto: Carretera asfaltada. Adaptar ritmo y maniobras al peso, altura, radio de giro y carga de la moto; la categoría comercial no acredita por sí sola aptitud.

Solo: Salir con agua y detenerse antes de notar fatiga por calor. Antes de salir, compartir con alguien el destino previsto y avisar al terminar la etapa.

En pareja / pasajero: Visitar el castillo a pie tras comprobar horario y guardar el equipo. Comprobar juntos la comodidad de asiento, estriberas y equipaje en la primera pausa.

En grupo: Reunirse en Posadas; no esperar ocupando arcenes. Cada conductor debe conservar su ritmo y conocer el destino aunque pierda de vista a los demás.

Meteorología · Tráfico · Volver al recorrido

R007 · Andalucía · Granada

Balcón del Poqueira

Alpujarra granadina



Órgiva · Graham Beards at English Wikipedia · CC BY-SA 3.0 · Crédito y fuente

El ascenso permite saborear la Alpujarra sin convertir la jornada en una vuelta completa a Sierra Nevada. El Poqueira pide un ritmo de visita distinto del de una carretera de enlace. Mejor elegir uno de sus pueblos y disfrutarlo con calma que detenerse en todos con el equipo puesto. Los aparcamientos pueden tener pendiente: orientar la moto para salir sin empujarla marcha atrás es una ayuda importante con acompañante y equipaje.

Salida y destino: Lanjarón → Capileira

Puntos de paso: Lanjarón → Órgiva → Pampaneira → Capileira

Carreteras: A-348, A-4132 y A-4129

Tipo de recorrido: Asfalto · lineal

Dificultad: Intermedia · nivel 2/3 · referencia original 3/5

Muchas curvas, autobuses y maniobras de aparcamiento en pendiente con equipaje.

Época recomendada: Abril–junio y septiembre–octubre.

Distancia / conducción / total con paradas: sin medición verificada del recorrido exacto. Consultar el cálculo del navegador y añadir visitas y descansos.

CÓMO LLEGAR · NAVEGACIÓN POR CARRETERA

Abrir recorrido

QR: abre el recorrido por puntos. El navegador puede recalcular; contrastar las carreteras y las restricciones.

VER PARADAS Y PREPARACIÓN · R007

Fuentes: S005

R007 · PARADAS Y PREPARACIÓN

Balcón del Poqueira

DÓNDE DESAYUNAR

Cafetería Restaurante Moraima · E196 — Capileira; sobre el recorrido.

Cuando la ficha del hotel limita el desayuno a huéspedes, es necesaria la pernocta o una confirmación expresa de acceso externo.

DÓNDE COMER

Hotel Finca Los Llanos / Restaurante Gloria · E152 — Capileira; sobre el recorrido.

Cafetería Restaurante Moraima · E196 — Capileira; sobre el recorrido.

DÓNDE DESCANSAR

Hotel Finca Los Llanos / Restaurante Gloria · E152 — Capileira; sobre el recorrido.

Cafetería Restaurante Moraima · E196 — Capileira; sobre el recorrido.

DÓNDE DORMIR

Hotel Finca Los Llanos / Restaurante Gloria · E152 — Capileira; sobre el recorrido.

QUÉ VISITAR · DÓNDE PARAR

Pampaneira, paseo a pie; Capileira, miradores del núcleo

Ubicación de Órgiva · Ubicación de Capileira

REPOSTAJE Y SERVICIOS

REPSOL · CALLE SEÑOR DE LA EXPIRACIÓN, S/N · LANJARON. acceso en municipio de paso · La estación está registrada en Lanjarón. La puerta y el sentido de entrada no se han contrastado con un trazado giro a giro.

E.S MIRADOR DE POQUEIRA · CARRETERA GR-421 km 54,074 · PAMPANEIRA. acceso en municipio de paso · La estación está registrada en Pampaneira. La puerta y el sentido de entrada no se han contrastado con un trazado giro a giro.

Fuente: registro oficial de carburantes, 20/10/2026. No garantiza apertura efectiva ni combustible disponible.

Evitar / valorar: Diciembre–febrero con hielo; agosto en horas de mayor tráfico.

Precauciones: Umbrías, frenadas turísticas y accesos estrechos. Final en Capileira: no se propone subir al Veleta.

Regreso o alternativa: Permanecer en Lanjarón–Órgiva si hay frío o nieve en las cotas altas.

Tipo de moto: Carretera asfaltada. Adaptar ritmo y maniobras al peso, altura, radio de giro y carga de la moto; la categoría comercial no acredita por sí sola aptitud. Con custom o gran turismo cargada, valorar especialmente horquillas, rampas y facilidad de retorno.

Solo: Elegir aparcamiento exterior antes de entrar en Pampaneira. Antes de salir, compartir con alguien el destino previsto y avisar al terminar la etapa.

En pareja / pasajero: Descansar en Órgiva y dejar una visita tranquila al final. Comprobar juntos la comodidad de asiento, estriberas y equipaje en la primera pausa.

En grupo: Distribuir las motos entre plazas legales, sin bloquear los pueblos. Cada conductor debe conservar su ritmo y conocer el destino aunque pierda de vista a los demás.

Meteorología · Tráfico · Volver al recorrido

R008 · Andalucía · Granada

La Ragua entre dos vertientes

Marquesado del Zenete y Alpujarra



Puerto de la Ragua · Mucky Duck at English Wikipedia · CC BY-SA 3.0 · Crédito y fuente

Una carretera de paso de montaña que cambia el horizonte del Marquesado por la vertiente alpujarreña. Antes de subir hay que tomar una decisión completa: no basta con que la primera vertiente parezca seca. El regreso o la continuación pueden obligar a pasar por zonas muy diferentes. Si la previsión no permite tener margen en ambos lados, la mejor jornada sigue siendo la que termina abajo, con las visitas del Marquesado.

Salida y destino: La Calahorra → Laroles

Puntos de paso: La Calahorra → Puerto de la Ragua → Laroles

Carreteras: A-337

Tipo de recorrido: Asfalto · lineal

Dificultad: Avanzada · nivel 3/3 · referencia original 4/5

Altura, pendiente y curvas continuas; demanda reserva física y buena gestión del descenso.

Época recomendada: Mayo–junio y septiembre, con previsión estable.

Distancia / conducción / total con paradas: sin medición verificada del recorrido exacto. Consultar el cálculo del navegador y añadir visitas y descansos.

CÓMO LLEGAR · NAVEGACIÓN POR CARRETERA

Abrir recorrido

QR: abre el recorrido por puntos. El navegador puede recalcular; contrastar las carreteras y las restricciones.

VER PARADAS Y PREPARACIÓN · R008

Fuentes: S005

R008 · PARADAS Y PREPARACIÓN

La Ragua entre dos vertientes

DÓNDE DESAYUNAR

Hospedería del Zenete / Restaurante El Castillo · E153 — La Calahorra; sobre el recorrido.

El Paraje del Chef · E197 — Laroles; desvío.

Cuando la ficha del hotel limita el desayuno a huéspedes, es necesaria la pernocta o una confirmación expresa de acceso externo.

DÓNDE COMER

Hospedería del Zenete / Restaurante El Castillo · E153 — La Calahorra; sobre el recorrido.

El Paraje del Chef · E197 — Laroles; desvío.

DÓNDE DESCANSAR

Hospedería del Zenete / Restaurante El Castillo · E153 — La Calahorra; sobre el recorrido.

El Paraje del Chef · E197 — Laroles; desvío.

DÓNDE DORMIR

Hospedería del Zenete / Restaurante El Castillo · E153 — La Calahorra; sobre el recorrido.

El Paraje del Chef · E197 — Laroles; desvío.

QUÉ VISITAR · DÓNDE PARAR

La Calahorra, exterior del castillo; Laroles, descanso en el pueblo

Ubicación de Puerto de la Ragua · Ubicación de Laroles

REPOSTAJE Y SERVICIOS

REPSOL · CARRETERA N-324 KM. 238,1 · CALAHORRA (LA). acceso en municipio de paso · La estación está registrada en Calahorra (La). La puerta y el sentido de entrada no se han contrastado con un trazado giro a giro.

GALP · CAMINO BAYARCAL LA, 1 · LAROLES. acceso en municipio de paso · La estación está registrada en Nevada. La puerta y el sentido de entrada no se han contrastado con un trazado giro a giro.

Fuente: registro oficial de carburantes, 20/10/2026. No garantiza apertura efectiva ni combustible disponible.

Evitar / valorar: Noviembre–abril por nieve o hielo; posponer ante cierre o alerta.

Precauciones: Hielo en cara norte, viento y diferencias térmicas acusadas.

Regreso o alternativa: Separar las visitas a La Calahorra y Laroles en días distintos cuando el puerto esté afectado.

Tipo de moto: Carretera asfaltada. Adaptar ritmo y maniobras al peso, altura, radio de giro y carga de la moto; la categoría comercial no acredita por sí sola aptitud. Con custom o gran turismo cargada, valorar especialmente horquillas, rampas y facilidad de retorno.

Solo: No subir al final del día y comprobar incidencias antes de comprometer el paso. Antes de salir, compartir con alguien el destino previsto y avisar al terminar la etapa.

En pareja / pasajero: Hacer pausa antes del descenso; llevar una capa adicional accesible. Comprobar juntos la comodidad de asiento, estriberas y equipaje en la primera pausa.

En grupo: Establecer Laroles como reencuentro, sin detener la columna en la cumbre. Cada conductor debe conservar su ritmo y conocer el destino aunque pierda de vista a los demás.

Meteorología · Tráfico · Volver al recorrido

R009 · Andalucía · Huelva

Aracena y castañares del oeste

Sierra de Aracena y Picos de Aroche



Galaroza · Julen Iturbe-Ormaetxe, en Flickr · CC BY-SA 2.0 · Crédito y fuente

Una puerta amable a la sierra onubense que se puede disfrutar sin encadenar las carreteras más pequeñas. La N-433 permite conocer esta parte de la sierra sin entrar en carreteras minúsculas. Cada desvío a un casco urbano añade tiempo de aparcar y caminar, por lo que conviene seleccionar una visita principal. En otoño, el atractivo del arbolado no debe hacer olvidar que las hojas caídas cambian la adherencia en las calles y accesos.

Salida y destino: Aracena → Cortegana

Puntos de paso: Aracena → Galaroza → Cortegana

Carreteras: N-433 y accesos urbanos

Tipo de recorrido: Asfalto · lineal

Dificultad: Fácil · nivel 1/3 · referencia original 2/5

Carretera convencional con curvas y tráfico local; menor exigencia que una travesía por caminos serranos.

Época recomendada: Marzo–mayo y octubre–noviembre.

Distancia / conducción / total con paradas: sin medición verificada del recorrido exacto. Consultar el cálculo del navegador y añadir visitas y descansos.

CÓMO LLEGAR · NAVEGACIÓN POR CARRETERA

Abrir recorrido

QR: abre el recorrido por puntos. El navegador puede recalcular; contrastar las carreteras y las restricciones.

VER PARADAS Y PREPARACIÓN · R009

Fuentes: S003

R009 · PARADAS Y PREPARACIÓN

Aracena y castañares del oeste

DÓNDE DESAYUNAR

Pendiente de contrastar una opción específica para este servicio. No se presupone desayuno ni cocina por tratarse de un alojamiento.

DÓNDE COMER

Hotel Restaurante Essentia · E154 — Aracena; sobre el recorrido.

DÓNDE DESCANSAR

Hotel Restaurante Essentia · E154 — Aracena; sobre el recorrido.

Confitería Rufino · E198 — Aracena; sobre el recorrido.

DÓNDE DORMIR

Hotel Restaurante Essentia · E154 — Aracena; sobre el recorrido.

QUÉ VISITAR · DÓNDE PARAR

Aracena, paseo por el centro; Cortegana, castillo según horario

Ubicación de Galaroza · Ubicación de Cortegana

REPOSTAJE Y SERVICIOS

ASB ENERGIA · CALLE SANTO DOMINGO, 1 · ARACENA. acceso en municipio de paso · La estación está registrada en Aracena. La puerta y el sentido de entrada no se han contrastado con un trazado giro a giro.

JUCOFUEL · CALLE FRENEROS, 11 · CORTEGANA. acceso en municipio de paso · La estación está registrada en Cortegana. La puerta y el sentido de entrada no se han contrastado con un trazado giro a giro.

Fuente: registro oficial de carburantes, 20/10/2026. No garantiza apertura efectiva ni combustible disponible.

Evitar / valorar: Julio–agosto al mediodía; otoño con lluvia intensa.

Precauciones: Hojas mojadas, animales al amanecer y accesos de maquinaria.

Regreso o alternativa: Acortar en Galaroza y volver con luz.

Tipo de moto: Carretera asfaltada. Adaptar ritmo y maniobras al peso, altura, radio de giro y carga de la moto; la categoría comercial no acredita por sí sola aptitud.

Solo: Reservar por separado las visitas con horario, como la Gruta de las Maravillas. Antes de salir, compartir con alguien el destino previsto y avisar al terminar la etapa.

En pareja / pasajero: Pasear por Cortegana sin intentar meter la moto en el entorno alto del castillo. Comprobar juntos la comodidad de asiento, estriberas y equipaje en la primera pausa.

En grupo: Parar en aparcamientos de los núcleos, evitando colapsar gasolineras. Cada conductor debe conservar su ritmo y conocer el destino aunque pierda de vista a los demás.

Notas de la selección: Categorías aún sin servicio documentado específico en esta investigación; completar antes de afirmar cobertura total. No se rellena con un desayuno hotelero supuesto

Meteorología · Tráfico · Volver al recorrido

R010 · Andalucía · Huelva

Pinares hacia Doñana

Costa de Huelva y entorno de Doñana



Matalascañas · Jose A. · CC BY 2.0 · Crédito y fuente

Horizonte atlántico, pinares y una llegada al entorno de Doñana por carreteras ordinarias. Esta propuesta bordea el espacio protegido desde la red ordinaria: no atraviesa el parque por caminos ni autoriza acceso motorizado a senderos. En El Rocío, el paso de asfalto a arena puede sorprender al seguir indicaciones urbanas. Para una GS cargada resulta más cómodo detenerse antes y completar el acercamiento a pie.

Salida y destino: Mazagón → El Rocío

Puntos de paso: Mazagón → Matalascañas → El Rocío

Carreteras: A-494 y A-483

Tipo de recorrido: Asfalto · lineal

Dificultad: Fácil · nivel 1/3 · referencia original 2/5

Pocos giros difíciles, pero arena, calor y cruces turísticos necesitan atención constante.

Época recomendada: Marzo–mayo y octubre–noviembre.

Distancia / conducción / total con paradas: sin medición verificada del recorrido exacto. Consultar el cálculo del navegador y añadir visitas y descansos.

CÓMO LLEGAR · NAVEGACIÓN POR CARRETERA

Abrir recorrido

QR: abre el recorrido por puntos. El navegador puede recalcular; contrastar las carreteras y las restricciones.

VER PARADAS Y PREPARACIÓN · R010

Fuentes: S004

R010 · PARADAS Y PREPARACIÓN

Pinares hacia Doñana

DÓNDE DESAYUNAR

Parador de Mazagón · E155 — Mazagón; desvío.

Cuando la ficha del hotel limita el desayuno a huéspedes, es necesaria la pernocta o una confirmación expresa de acceso externo.

DÓNDE COMER

Parador de Mazagón · E155 — Mazagón; desvío.

Toruño del Rocío · E199 — El Rocío; sobre el recorrido.

DÓNDE DESCANSAR

Parador de Mazagón · E155 — Mazagón; desvío.

Toruño del Rocío · E199 — El Rocío; sobre el recorrido.

DÓNDE DORMIR

Parador de Mazagón · E155 — Mazagón; desvío.

Toruño del Rocío · E199 — El Rocío; sobre el recorrido.

QUÉ VISITAR · DÓNDE PARAR

Matalascañas, paseo a pie; El Rocío, visita a pie desde estacionamiento legal

Ubicación de Matalascañas · Ubicación de El Rocío

REPOSTAJE Y SERVICIOS

GALP · Ctra. A-494 km 24,500 · MAZAGON. acceso en municipio de paso · La estación está registrada en Moguer. La puerta y el sentido de entrada no se han contrastado con un trazado giro a giro.

Fuente: registro oficial de carburantes, 20/10/2026. No garantiza apertura efectiva ni combustible disponible.

Evitar / valorar: Julio–agosto y fechas de grandes concentraciones en El Rocío.

Precauciones: Viento, arena sobre asfalto, fauna y tráfico estacional. Las calles arenosas de El Rocío no forman parte del recorrido.

Regreso o alternativa: Finalizar en Matalascañas si no se desea maniobrar junto a superficies arenosas.

Tipo de moto: Carretera asfaltada. Adaptar ritmo y maniobras al peso, altura, radio de giro y carga de la moto; la categoría comercial no acredita por sí sola aptitud.

Solo: Elegir una plaza asfaltada y no seguir un atajo del navegador por pistas. Antes de salir, compartir con alguien el destino previsto y avisar al terminar la etapa.

En pareja / pasajero: Reservar una pausa a la sombra antes de abandonar la costa. Comprobar juntos la comodidad de asiento, estriberas y equipaje en la primera pausa.

En grupo: Consultar restricciones de eventos y fijar un encuentro fuera del casco. Cada conductor debe conservar su ritmo y conocer el destino aunque pierda de vista a los demás.

Meteorología · Tráfico · Volver al recorrido

R011 · Andalucía · Jaén

Las Palomas y el Tranco

Sierra de Cazorla



Embalse de El Tranco · Ziegler175 · CC BY-SA 3.0 · Crédito y fuente

Una jornada serrana en torno al Guadalquivir, con el puerto como transición entre pueblos y bosque. El recorrido se disfruta más con una reserva amplia de tiempo que tratando de alcanzar todos los miradores. En el entorno de Arroyo Frío aumenta la mezcla de peatones, entradas a alojamientos y coches que buscan sitio. Elegir una pausa larga ayuda a que la vuelta o la siguiente etapa no se conviertan en un ejercicio de resistencia.

Salida y destino: Cazorla → El Tranco

Puntos de paso: Cazorla → La Iruela → Arroyo Frío → El Tranco

Carreteras: A-319

Tipo de recorrido: Asfalto · lineal

Dificultad: Intermedia · nivel 2/3 · referencia original 3/5

Curvas constantes, tramos estrechos y descenso que fatiga con pasajero.

Época recomendada: Abril–junio y septiembre–octubre.

Distancia / conducción / total con paradas: sin medición verificada del recorrido exacto. Consultar el cálculo del navegador y añadir visitas y descansos.

CÓMO LLEGAR · NAVEGACIÓN POR CARRETERA

Abrir recorrido

QR: abre el recorrido por puntos. El navegador puede recalcular; contrastar las carreteras y las restricciones.

VER PARADAS Y PREPARACIÓN · R011

Fuentes: S006

R011 · PARADAS Y PREPARACIÓN

Las Palomas y el Tranco

DÓNDE DESAYUNAR

Calerilla Hotel · E190 — Burunchel; desvío.

Sola Café-Bar · E200 — Cazorla; sobre el recorrido.

Cuando la ficha del hotel limita el desayuno a huéspedes, es necesaria la pernocta o una confirmación expresa de acceso externo.

DÓNDE COMER

Calerilla Hotel · E190 — Burunchel; desvío.

Sola Café-Bar · E200 — Cazorla; sobre el recorrido.

DÓNDE DESCANSAR

Calerilla Hotel · E190 — Burunchel; desvío.

Sola Café-Bar · E200 — Cazorla; sobre el recorrido.

DÓNDE DORMIR

Calerilla Hotel · E190 — Burunchel; desvío.

QUÉ VISITAR · DÓNDE PARAR

Mirador de Las Palomas, si hay plaza libre; Arroyo Frío, descanso

Ubicación de La Iruela · Ubicación de El Tranco

REPOSTAJE Y SERVICIOS

GALP · CARRETERA A-319 KM. 11,5 · CAZORLA. acceso en municipio de paso · La estación está registrada en Cazorla. La puerta y el sentido de entrada no se han contrastado con un trazado giro a giro.

CEPSA · CARRETERA DE LA SIERRA KM. 21,5 · BURUNCHEL. acceso en municipio de paso · La estación está registrada en Iruela (La). La puerta y el sentido de entrada no se han contrastado con un trazado giro a giro.

Fuente: registro oficial de carburantes, 20/10/2026. No garantiza apertura efectiva ni combustible disponible.

Evitar / valorar: Diciembre–febrero con hielo; agosto y puentes concurridos.

Precauciones: Fauna, curvas ciegas y coches buscando aparcamiento.

Regreso o alternativa: Ir solo hasta La Iruela si el puerto está cubierto o la previsión empeora.

Tipo de moto: Carretera asfaltada. Adaptar ritmo y maniobras al peso, altura, radio de giro y carga de la moto; la categoría comercial no acredita por sí sola aptitud. Con custom o gran turismo cargada, valorar especialmente horquillas, rampas y facilidad de retorno.

Solo: Repostar antes de entrar en el corredor del parque. Antes de salir, compartir con alguien el destino previsto y avisar al terminar la etapa.

En pareja / pasajero: Programar una pausa en Arroyo Frío antes de seguir hacia el embalse. Comprobar juntos la comodidad de asiento, estriberas y equipaje en la primera pausa.

En grupo: No reagruparse en las entradas de los miradores. Cada conductor debe conservar su ritmo y conocer el destino aunque pierda de vista a los demás.

Meteorología · Tráfico · Volver al recorrido

R012 · Andalucía · Jaén

Santuario de la Virgen de la Cabeza

Sierra de Andújar



Basílica de la Virgen de la Cabeza, Andújar · Veinticuatro de Jahén · CC BY-SA 4.0 · Crédito y fuente

Un ascenso y regreso por el mismo corredor, rodeado de monte mediterráneo. Al repetir carretera se tiende a confiar demasiado en el regreso. La luz cambia, aparecen vehículos de frente y una zona vista seca puede ocultar suciedad al cambiar de sentido. Conviene hacer el descenso con la misma atención que el ascenso, sin intentar recuperar el tiempo dedicado a la visita del santuario.

Salida y destino: Andújar → Andújar

Puntos de paso: Andújar → Santuario de la Virgen de la Cabeza → Andújar

Carreteras: A-6177

Tipo de recorrido: Asfalto · ida y vuelta

Dificultad: Intermedia · nivel 2/3 · referencia original 3/5

Giros repetidos y posibilidad de firme en obras; exige margen extra en una moto cargada.

Época recomendada: Marzo–mayo y octubre–noviembre.

Distancia / conducción / total con paradas: sin medición verificada del recorrido exacto. Consultar el cálculo del navegador y añadir visitas y descansos.

CÓMO LLEGAR · NAVEGACIÓN POR CARRETERA

Abrir recorrido

QR: abre el recorrido por puntos. El navegador puede recalcular; contrastar las carreteras y las restricciones.

VER PARADAS Y PREPARACIÓN · R012

Fuentes: S007

R012 · PARADAS Y PREPARACIÓN

Santuario de la Virgen de la Cabeza

DÓNDE DESAYUNAR

Pendiente de contrastar una opción específica para este servicio. No se presupone desayuno ni cocina por tratarse de un alojamiento.

DÓNDE COMER

Hotel Restaurante Sierra de Andújar · E156 — Santuario de la Virgen de la Cabeza; sobre el recorrido.

DÓNDE DESCANSAR

Hotel Restaurante Sierra de Andújar · E156 — Santuario de la Virgen de la Cabeza; sobre el recorrido.

Bar La Panadería · E157 — Santuario de la Virgen de la Cabeza; sobre el recorrido.

DÓNDE DORMIR

Hotel Restaurante Sierra de Andújar · E156 — Santuario de la Virgen de la Cabeza; sobre el recorrido.

QUÉ VISITAR · DÓNDE PARAR

Santuario, visita según horario; Andújar, paseo urbano

Ubicación de Santuario de la Virgen de la Cabeza · Ubicación de Andújar

REPOSTAJE Y SERVICIOS

Q8 · AVENIDA AVDA. BLAS INFANTE S/N, · ANDUJAR. acceso en municipio de paso · La estación está registrada en Andújar. La puerta y el sentido de entrada no se han contrastado con un trazado giro a giro.

Fuente: registro oficial de carburantes, 20/10/2026. No garantiza apertura efectiva ni combustible disponible.

Evitar / valorar: Romería y actos masivos si se busca circulación tranquila; julio–agosto.

Precauciones: Fauna, suciedad en márgenes y posibles afectaciones de obras anunciadas en septiembre de 2026.

Regreso o alternativa: Recorrer el patrimonio urbano de Andújar si continúan trabajos incompatibles con una salida tranquila.

Tipo de moto: Carretera asfaltada. Adaptar ritmo y maniobras al peso, altura, radio de giro y carga de la moto; la categoría comercial no acredita por sí sola aptitud. Con custom o gran turismo cargada, valorar especialmente horquillas, rampas y facilidad de retorno.

Solo: Verificar el parte de carretera antes de subir y no hacer atajos por fincas. Antes de salir, compartir con alguien el destino previsto y avisar al terminar la etapa.

En pareja / pasajero: Pausa larga junto al santuario antes de deshacer la carretera. Comprobar juntos la comodidad de asiento, estriberas y equipaje en la primera pausa.

En grupo: Salir en tandas y reunirse al llegar, sin estacionar en curvas. Cada conductor debe conservar su ritmo y conocer el destino aunque pierda de vista a los demás.

Notas de la selección: Categorías aún sin servicio documentado específico en esta investigación; completar antes de afirmar cobertura total. No se rellena con un desayuno hotelero supuesto

Meteorología · Tráfico · Volver al recorrido

R013 · Andalucía · Málaga

Del Mediterráneo a Ronda

Costa del Sol y Serranía de Ronda



Ronda · Tesla Delacroix · CC BY-SA 4.0 · Crédito y fuente

La costa va quedando atrás en un ascenso de montaña que conviene hacer descansado y con visibilidad. No es necesario sumar esta subida a una larga jornada de autopista. Llegar fresco a San Pedro y reservar una visita tranquila en Ronda convierte el enlace en una excursión completa. Si se utiliza una alternativa por incidencias, hay que volver a calcular el horario y el cansancio; un desvío viario puede cambiar por entero el plan.

Salida y destino: San Pedro de Alcántara → Ronda

Puntos de paso: San Pedro de Alcántara → Puerto del Madroño → Ronda

Carreteras: A-397

Tipo de recorrido: Asfalto · lineal

Dificultad: Intermedia · nivel 2/3 · referencia original 3/5

Tráfico, curva sostenida y desnivel; una GS con pasajero necesita anticipación al frenar.

Época recomendada: Abril–junio y septiembre–octubre.

Distancia / conducción / total con paradas: sin medición verificada del recorrido exacto. Consultar el cálculo del navegador y añadir visitas y descansos.

CÓMO LLEGAR · NAVEGACIÓN POR CARRETERA

Abrir recorrido

QR: abre el recorrido por puntos. El navegador puede recalcular; contrastar las carreteras y las restricciones.

VER PARADAS Y PREPARACIÓN · R013

Fuentes: S008 · S009

R013 · PARADAS Y PREPARACIÓN

Del Mediterráneo a Ronda

DÓNDE DESAYUNAR

Hotel San Francisco · E04 — Ronda; sobre el recorrido.

Parador de Ronda · E129 — Ronda; sobre el recorrido.

Cuando la ficha del hotel limita el desayuno a huéspedes, es necesaria la pernocta o una confirmación expresa de acceso externo.

DÓNDE COMER

Parador de Ronda · E129 — Ronda; sobre el recorrido.

DÓNDE DESCANSAR

El Bar de Las Motos · E105 — Arroyo de la Miel; desvío.

Parador de Ronda · E129 — Ronda; sobre el recorrido.

DÓNDE DORMIR

Hotel Doña Carmen · E03 — Ronda; sobre el recorrido.

Hotel San Francisco · E04 — Ronda; sobre el recorrido.

QUÉ VISITAR · DÓNDE PARAR

San Pedro, descanso previo; Ronda, paseo por el Tajo

Ubicación de Puerto del Madroño · Ubicación de Ronda

REPOSTAJE Y SERVICIOS

MOEVE · CALLE HELSINKI-PG SAN PEDRO, 40 · SAN PEDRO DE ALCANTARA. acceso en municipio de paso · La estación está registrada en Marbella. La puerta y el sentido de entrada no se han contrastado con un trazado giro a giro.

MOEVE · CALLE MARBELLA, 31 · RONDA. acceso en municipio de paso · La estación está registrada en Ronda. La puerta y el sentido de entrada no se han contrastado con un trazado giro a giro.

Fuente: registro oficial de carburantes, 20/10/2026. No garantiza apertura efectiva ni combustible disponible.

Evitar / valorar: Jornadas de lluvia fuerte o niebla; verano en horas centrales.

Precauciones: Desprendimientos y obras: esta carretera sufrió un corte importante en 2025; confirmar el estado real antes de salir.

Regreso o alternativa: Si hay incidencias, llegar a Ronda por A-357/A-367 tras recalcular todo el desvío.

Tipo de moto: Carretera asfaltada. Adaptar ritmo y maniobras al peso, altura, radio de giro y carga de la moto; la categoría comercial no acredita por sí sola aptitud. Con custom o gran turismo cargada, valorar especialmente horquillas, rampas y facilidad de retorno.

Solo: No mirar la costa en marcha: esperar a un aparcamiento seguro. Antes de salir, compartir con alguien el destino previsto y avisar al terminar la etapa.

En pareja / pasajero: Hacer el ascenso después de una pausa en la costa. Comprobar juntos la comodidad de asiento, estriberas y equipaje en la primera pausa.

En grupo: El grupo se reúne en Ronda y permite adelantamientos independientes. Cada conductor debe conservar su ritmo y conocer el destino aunque pierda de vista a los demás.

Recorridos recuperados: VNAC01

Meteorología · Tráfico · Volver al recorrido

R014 · Andalucía · Málaga

Espina dorsal del Genal

Serranía de Ronda y Valle del Genal



Atajate · jbdodane · CC BY 2.0 · Crédito y fuente

Una ruta entre pueblos blancos que conserva el carácter serrano sin bajar a pistas o vados del valle. Los pueblos ofrecen razones para detenerse, aunque entrar y salir de todos termina fragmentando demasiado la marcha. Elegir Algatocín o Gaucín como pausa principal evita maniobras repetidas en pendientes. Los ramales hacia el fondo del valle deben ser una decisión distinta, con su acceso comprobado, y nunca una improvisación por seguir una línea del navegador.

Salida y destino: Ronda → Gaucín

Puntos de paso: Ronda → Atajate → Algatocín → Gaucín

Carreteras: A-369

Tipo de recorrido: Asfalto · lineal

Dificultad: Intermedia · nivel 2/3 · referencia original 3/5

Curvas encadenadas, accesos en pendiente y maniobras lentas al parar.

Época recomendada: Abril–junio y septiembre–octubre.

Distancia / conducción / total con paradas: sin medición verificada del recorrido exacto. Consultar el cálculo del navegador y añadir visitas y descansos.

CÓMO LLEGAR · NAVEGACIÓN POR CARRETERA

Abrir recorrido

QR: abre el recorrido por puntos. El navegador puede recalcular; contrastar las carreteras y las restricciones.

VER PARADAS Y PREPARACIÓN · R014

Fuentes: S010

R014 · PARADAS Y PREPARACIÓN

Espina dorsal del Genal

DÓNDE DESAYUNAR

Hotel San Francisco · E04 — Ronda; sobre el recorrido.

Parador de Ronda · E129 — Ronda; sobre el recorrido.

Cuando la ficha del hotel limita el desayuno a huéspedes, es necesaria la pernocta o una confirmación expresa de acceso externo.

DÓNDE COMER

Parador de Ronda · E129 — Ronda; sobre el recorrido.

La Fructuosa · E158 — Gaucín; sobre el recorrido.

DÓNDE DESCANSAR

Parador de Ronda · E129 — Ronda; sobre el recorrido.

La Fructuosa · E158 — Gaucín; sobre el recorrido.

DÓNDE DORMIR

Hotel Doña Carmen · E03 — Ronda; sobre el recorrido.

Hotel San Francisco · E04 — Ronda; sobre el recorrido.

QUÉ VISITAR · DÓNDE PARAR

Algatocín, descanso en el núcleo; Gaucín, paseo a pie

Ubicación de Atajate · Ubicación de Gaucín

REPOSTAJE Y SERVICIOS

MOEVE · CALLE MARBELLA, 31 · RONDA. acceso en municipio de paso · La estación está registrada en Ronda. La puerta y el sentido de entrada no se han contrastado con un trazado giro a giro.

AGLA · CARRETERA A-405 KM. 0 · GAUCIN. acceso en municipio de paso · La estación está registrada en Gaucín. La puerta y el sentido de entrada no se han contrastado con un trazado giro a giro.

Fuente: registro oficial de carburantes, 20/10/2026. No garantiza apertura efectiva ni combustible disponible.

Evitar / valorar: Diciembre–febrero con frío y lluvias intensas.

Precauciones: Gravilla, humedad y animales; no desviarse hacia pasos fluviales durante crecidas.

Regreso o alternativa: Acortar en Atajate y regresar por el mismo corredor.

Tipo de moto: Carretera asfaltada. Adaptar ritmo y maniobras al peso, altura, radio de giro y carga de la moto; la categoría comercial no acredita por sí sola aptitud. Con custom o gran turismo cargada, valorar especialmente horquillas, rampas y facilidad de retorno.

Solo: Evitar la tentación de explorar ramales sin comprobar pavimento y salida. Antes de salir, compartir con alguien el destino previsto y avisar al terminar la etapa.

En pareja / pasajero: Parar en Algatocín para relajar rodillas antes de continuar. Comprobar juntos la comodidad de asiento, estriberas y equipaje en la primera pausa.

En grupo: Confirmar espacio para todas las motos antes de entrar a un bar. Cada conductor debe conservar su ritmo y conocer el destino aunque pierda de vista a los demás.

Recorridos recuperados: VNAC01

Meteorología · Tráfico · Volver al recorrido

R015 · Andalucía · Sevilla

Campiña de Carmona a Marchena

Campiña de Sevilla



Marchena · José Luis Filpo Cabana · CC BY 3.0 · Crédito y fuente

Una etapa de campo abierto y patrimonio, útil para dar descanso a una pareja después de días de montaña. El campo abierto invita a mantener una marcha constante y a llegar descansado a cada pueblo. La principal dificultad estival puede ser simplemente el calor acumulado dentro del equipo. Conviene ajustar el horario a las horas frescas y hacer pausas reales a la sombra, sin convertir cada parada en una visita larga que retrase el regreso.

Salida y destino: Carmona → La Puebla de Cazalla

Puntos de paso: Carmona → Marchena → La Puebla de Cazalla

Carreteras: A-380 y accesos urbanos

Tipo de recorrido: Asfalto · lineal

Dificultad: Fácil · nivel 1/3 · referencia original 2/5

Curvas moderadas y conducción convencional; atención al tráfico agrícola.

Época recomendada: Marzo–mayo y octubre–noviembre.

Distancia / conducción / total con paradas: sin medición verificada del recorrido exacto. Consultar el cálculo del navegador y añadir visitas y descansos.

CÓMO LLEGAR · NAVEGACIÓN POR CARRETERA

Abrir recorrido

QR: abre el recorrido por puntos. El navegador puede recalcular; contrastar las carreteras y las restricciones.

VER PARADAS Y PREPARACIÓN · R015

Fuentes: S011 · S012

R015 · PARADAS Y PREPARACIÓN

Campiña de Carmona a Marchena

DÓNDE DESAYUNAR

Parador de Carmona · E191 — Carmona; sobre el recorrido.

Cuando la ficha del hotel limita el desayuno a huéspedes, es necesaria la pernocta o una confirmación expresa de acceso externo.

DÓNDE COMER

Parador de Carmona · E191 — Carmona; sobre el recorrido.

DÓNDE DESCANSAR

Parador de Carmona · E191 — Carmona; sobre el recorrido.

Cafetería San Pedro · E202 — Carmona; sobre el recorrido.

DÓNDE DORMIR

Parador de Carmona · E191 — Carmona; sobre el recorrido.

QUÉ VISITAR · DÓNDE PARAR

Carmona, paseo a pie; Marchena, descanso y centro histórico

Ubicación de Marchena · Ubicación de La Puebla de Cazalla

REPOSTAJE Y SERVICIOS

REPSOL · PASEO PASEO CRUZ DEL CARMEN, S/N · CARMONA. acceso en municipio de paso · La estación está registrada en Carmona. La puerta y el sentido de entrada no se han contrastado con un trazado giro a giro.

REPSOL · CARRETERA NACIONAL 334 KM. 69,2 · PUEBLA DE CAZALLA (LA). acceso en municipio de paso · La estación está registrada en Puebla de Cazalla (La). La puerta y el sentido de entrada no se han contrastado con un trazado giro a giro.

Fuente: registro oficial de carburantes, 20/10/2026. No garantiza apertura efectiva ni combustible disponible.

Evitar / valorar: Julio–agosto por calor extremo.

Precauciones: Maquinaria lenta, barro de accesos, viento y deslumbramiento.

Regreso o alternativa: Acortar en Marchena si el calor se acumula.

Tipo de moto: Carretera asfaltada. Adaptar ritmo y maniobras al peso, altura, radio de giro y carga de la moto; la categoría comercial no acredita por sí sola aptitud.

Solo: Planear agua y combustible antes de salir de Carmona. Antes de salir, compartir con alguien el destino previsto y avisar al terminar la etapa.

En pareja / pasajero: Visitar un solo casco histórico con calma, dejando margen para quitarse el equipo. Comprobar juntos la comodidad de asiento, estriberas y equipaje en la primera pausa.

En grupo: Reservar mesa con número real de personas y no agrupar motos sobre la vía. Cada conductor debe conservar su ritmo y conocer el destino aunque pierda de vista a los demás.

Meteorología · Tráfico · Volver al recorrido

R016 · Andalucía · Sevilla

Cazalla y Constantina

Sierra Morena sevillana



estación Cazalla-Constantina · JesusLucena27 · CC BY-SA 4.0 · Crédito y fuente

Un tramo de sierra para disfrutar sin prisa del bosque y dedicar tiempo a los pueblos. Es una ruta breve sobre el mapa, pero sus visitas permiten ocupar con tranquilidad una jornada. La estación queda como referencia del trazado, no como aparcamiento garantizado para grupos. Si el firme está húmedo bajo los árboles, interesa mantener una conducción uniforme y renunciar a cambios bruscos de ritmo incluso cuando el siguiente tramo parezca despejado.

Salida y destino: Cazalla de la Sierra → Constantina

Puntos de paso: Cazalla de la Sierra → estación Cazalla-Constantina → Constantina

Carreteras: A-455

Tipo de recorrido: Asfalto · lineal

Dificultad: Intermedia · nivel 2/3 · referencia original 3/5

Curvas, vegetación y accesos locales; mantener reservas al coincidir con vehículos grandes.

Época recomendada: Marzo–mayo y octubre–noviembre.

Distancia / conducción / total con paradas: sin medición verificada del recorrido exacto. Consultar el cálculo del navegador y añadir visitas y descansos.

CÓMO LLEGAR · NAVEGACIÓN POR CARRETERA

Abrir recorrido

QR: abre el recorrido por puntos. El navegador puede recalcular; contrastar las carreteras y las restricciones.

VER PARADAS Y PREPARACIÓN · R016

Fuentes: S013 · S011

R016 · PARADAS Y PREPARACIÓN

Cazalla y Constantina

DÓNDE DESAYUNAR

Restaurante Casa Kini · E201 — Cazalla de la Sierra; sobre el recorrido.

Cuando la ficha del hotel limita el desayuno a huéspedes, es necesaria la pernocta o una confirmación expresa de acceso externo.

DÓNDE COMER

Hotel Posada del Moro · E159 — Cazalla de la Sierra; sobre el recorrido.

Restaurante Casa Kini · E201 — Cazalla de la Sierra; sobre el recorrido.

DÓNDE DESCANSAR

Hotel Posada del Moro · E159 — Cazalla de la Sierra; sobre el recorrido.

Restaurante Casa Kini · E201 — Cazalla de la Sierra; sobre el recorrido.

DÓNDE DORMIR

Hotel Posada del Moro · E159 — Cazalla de la Sierra; sobre el recorrido.

QUÉ VISITAR · DÓNDE PARAR

Cazalla, paseo urbano; Constantina, casco histórico

Ubicación de estación Cazalla-Constantina · Ubicación de Constantina

REPOSTAJE Y SERVICIOS

CEPSA · A-432 km 45,5 · CAZALLA DE LA SIERRA. acceso en municipio de paso · La estación está registrada en Cazalla de la Sierra. La puerta y el sentido de entrada no se han contrastado con un trazado giro a giro.

REPSOL · CARRETERA C-432 KM. 74,2 · CONSTANTINA. acceso en municipio de paso · La estación está registrada en Constantina. La puerta y el sentido de entrada no se han contrastado con un trazado giro a giro.

Fuente: registro oficial de carburantes, 20/10/2026. No garantiza apertura efectiva ni combustible disponible.

Evitar / valorar: Julio–agosto a mediodía; días de lluvia intensa.

Precauciones: Humedad en sombra, hojas y fauna en horas de poca luz.

Regreso o alternativa: Convertirlo en ida y vuelta parcial antes del tramo más cerrado si empeora el tiempo.

Tipo de moto: Carretera asfaltada. Adaptar ritmo y maniobras al peso, altura, radio de giro y carga de la moto; la categoría comercial no acredita por sí sola aptitud. Con custom o gran turismo cargada, valorar especialmente horquillas, rampas y facilidad de retorno.

Solo: Llevar el tramo descargado para evitar desvíos por pistas. Antes de salir, compartir con alguien el destino previsto y avisar al terminar la etapa.

En pareja / pasajero: Dedicar el final a caminar por Constantina. Comprobar juntos la comodidad de asiento, estriberas y equipaje en la primera pausa.

En grupo: Acordar reunión dentro de Constantina, sin esperar en la estación o sus cruces. Cada conductor debe conservar su ritmo y conocer el destino aunque pierda de vista a los demás.

Meteorología · Tráfico · Volver al recorrido

Aragón

Paredes de roca en Huesca, llanuras y patrimonio en Zaragoza, curvas de silencio en Teruel. Guarda tiempo para el pueblo que aparece al otro lado del collado.



Albarracín, Teruel · Diego Delso · CC BY-SA 3.0 · Crédito y fuente

R017 · Castillo de Loarre y mallos de Riglos

Huesca · Intermedia

R018 · Somontano y puertas de Guara

Huesca · Intermedia

R019 · Albarracín y la vega del Guadalaviar

Teruel · Intermedia

R020 · Ruta del Silencio · The Silent Route

Teruel · Avanzada

R021 · El Jiloca entre Calatayud y Daroca

Zaragoza · Fácil

R022 · Veruela y el bosque del Moncayo

Zaragoza · Intermedia

R017 · Aragón · Huesca

Castillo de Loarre y mallos de Riglos

Hoya de Huesca



Bolea · Gregorio Puga Bailón from A Coruña, Spain · CC BY 2.0 · Crédito y fuente

Una jornada para enlazar piedra medieval y grandes paredes de conglomerado. El castillo se visita a pie después de estacionar; Riglos se disfruta desde los accesos y el pueblo sin buscar pistas.

Salida y destino: Huesca → Riglos

Puntos de paso: Huesca → Bolea → Loarre → Ayerbe → Riglos

Carreteras: A-132; A-1206; acceso señalizado al castillo; HU-310 hacia Riglos

Tipo de recorrido: Asfalto; itinerario editorial por carreteras públicas, condicionado a señalización y avisos vigentes

Dificultad: Intermedia · nivel 2/3 · referencia original 3/5

Curvas, accesos locales y maniobras de aparcamiento con pendiente.

Época recomendada: Abril-junio y septiembre-octubre, con día seco.

Distancia / conducción / total con paradas: sin medición verificada del recorrido exacto. Consultar el cálculo del navegador y añadir visitas y descansos.

CÓMO LLEGAR · NAVEGACIÓN POR CARRETERA

Abrir recorrido

QR: abre el recorrido por puntos. El navegador puede recalcular; contrastar las carreteras y las restricciones.

VER PARADAS Y PREPARACIÓN · R017

Fuentes: S014

R017 · PARADAS Y PREPARACIÓN

Castillo de Loarre y mallos de Riglos

DÓNDE DESAYUNAR

Hospedería de Loarre · E261 — Loarre; sobre el recorrido.

Cuando la ficha del hotel limita el desayuno a huéspedes, es necesaria la pernocta o una confirmación expresa de acceso externo.

DÓNDE COMER

Hospedería de Loarre · E261 — Loarre; sobre el recorrido.

Refugio de Riglos · restaurante · E262 — Riglos; sobre el recorrido.

DÓNDE DESCANSAR

Hospedería de Loarre · E261 — Loarre; sobre el recorrido.

Refugio de Riglos · restaurante · E262 — Riglos; sobre el recorrido.

DÓNDE DORMIR

Hospedería de Loarre · E261 — Loarre; sobre el recorrido.

QUÉ VISITAR · DÓNDE PARAR

Bolea: paseo corto; Castillo de Loarre: visita sin equipación pesada; Riglos: descanso y vistas

Ubicación de Bolea · Ubicación de Riglos

REPOSTAJE Y SERVICIOS

REPSOL · CALLE COSO ALTO, 65 · HUESCA. acceso en municipio de paso · La estación está registrada en Huesca. La puerta y el sentido de entrada no se han contrastado con un trazado giro a giro.

LABOIL, S.L. · C/ JOAQUIN COSTA, 19 (A-132 km 28,5) · AYERBE. acceso en municipio de paso · La estación está registrada en Ayerbe. La puerta y el sentido de entrada no se han contrastado con un trazado giro a giro.

Fuente: registro oficial de carburantes, 20/10/2026. No garantiza apertura efectiva ni combustible disponible.

Evitar / valorar: Heladas invernales y tardes de calor intenso.

Precauciones: Cierzo en tramos expuestos; gravilla en cruces; visitantes y bicicletas; firme húmedo a la sombra.

Regreso o alternativa: Si sopla fuerte, limitarse a Huesca–Bolea–Loarre y regresar por la misma vía.

Tipo de moto: Carretera asfaltada. Adaptar ritmo y maniobras al peso, altura, radio de giro y carga de la moto; la categoría comercial no acredita por sí sola aptitud. Con custom o gran turismo cargada, valorar especialmente horquillas, rampas y facilidad de retorno.

Solo: Repostar en Huesca y guardar Riglos como punto final opcional.

En pareja / pasajero: Bajar juntos de la moto en zona llana antes de colocar el caballete cerca del castillo.

En grupo: Reagrupar en Ayerbe, nunca en los cruces de la A-132.

Meteorología · Tráfico · Volver al recorrido

R018 · Aragón · Huesca

Somontano y puertas de Guara

Somontano de Barbastro



Panorámica de Alquézar, Huesca. · Cruccone · CC BY 3.0 · Crédito y fuente

Una ruta de transición entre el viñedo y la sierra. Alquézar pide dejar la moto en estacionamientos habilitados y continuar a pie; las pasarelas son otra actividad, con su propia planificación.

Salida y destino: Barbastro → Bierge

Puntos de paso: Barbastro → Alquézar → Adahuesca → Bierge

Carreteras: A-1232; A-1233 por Alquézar hasta Adahuesca; A-1230 de Adahuesca a Bierge

Tipo de recorrido: Asfalto; itinerario editorial por carreteras públicas, condicionado a señalización y avisos vigentes

Dificultad: Intermedia · nivel 2/3 · referencia original 3/5

Secundarias con curvas y calzadas más modestas al acercarse a Guara.

Época recomendada: Abril-junio y septiembre-octubre.

Distancia / conducción / total con paradas: sin medición verificada del recorrido exacto. Consultar el cálculo del navegador y añadir visitas y descansos.

CÓMO LLEGAR · NAVEGACIÓN POR CARRETERA

Abrir recorrido

QR: abre el recorrido por puntos. El navegador puede recalcular; contrastar las carreteras y las restricciones.

VER PARADAS Y PREPARACIÓN · R018

Fuentes: S014

R018 · PARADAS Y PREPARACIÓN

Somontano y puertas de Guara

DÓNDE DESAYUNAR

Hotel Villa de Alquézar · E264 — Alquézar; sobre el recorrido.

Cuando la ficha del hotel limita el desayuno a huéspedes, es necesaria la pernocta o una confirmación expresa de acceso externo.

DÓNDE COMER

Casa Pardina · E263 — Alquézar; sobre el recorrido.

DÓNDE DESCANSAR

Casa Pardina · E263 — Alquézar; sobre el recorrido.

Hotel Villa de Alquézar · E264 — Alquézar; sobre el recorrido.

DÓNDE DORMIR

Hotel Villa de Alquézar · E264 — Alquézar; sobre el recorrido.

QUÉ VISITAR · DÓNDE PARAR

Alquézar: casco histórico; Adahuesca: pausa de café; Bierge: descanso en núcleo urbano

Ubicación de Alquézar · Ubicación de Bierge

REPOSTAJE Y SERVICIOS

REPSOL · CALLE CORONA DE ARAGON, 52 · BARBASTRO. acceso en municipio de paso · La estación está registrada en Barbastro. La puerta y el sentido de entrada no se han contrastado con un trazado giro a giro.

ESTACION DE SERVICIO · ACCESO BARBASTRO-ALQUEZAR, 0 · ALQUEZAR. acceso en municipio de paso · La estación está registrada en Alquézar. La puerta y el sentido de entrada no se han contrastado con un trazado giro a giro.

Fuente: registro oficial de carburantes, 20/10/2026. No garantiza apertura efectiva ni combustible disponible.

Evitar / valorar: Calor de julio-agosto a mediodía; episodios de lluvia intensa.

Precauciones: Travesías estrechas; tráfico turístico; barro o grava después de tormentas.

Regreso o alternativa: Acortar en Alquézar y volver a Barbastro si empeora el tiempo.

Tipo de moto: Carretera asfaltada. Adaptar ritmo y maniobras al peso, altura, radio de giro y carga de la moto; la categoría comercial no acredita por sí sola aptitud. Con custom o gran turismo cargada, valorar especialmente horquillas, rampas y facilidad de retorno.

Solo: Llevar agua antes de salir de Barbastro y evitar improvisar caminos hacia el río.

En pareja / pasajero: Combinar Alquézar con una comida larga para descansar piernas y espalda.

En grupo: Dividir el aparcamiento en varias plazas autorizadas; no bloquear accesos en Bierge.

Meteorología · Tráfico · Volver al recorrido

R019 · Aragón · Teruel

Albarracín y la vega del Guadalaviar

Sierra de Albarracín



Galería de los Espejos del acueducto romano Albarracín–Gea–Cella. · Diego Delso · CC BY-SA 3.0 · Crédito y fuente

Desde Gea y Albarracín se gana altura hacia los pueblos de la sierra. El itinerario termina en Guadalaviar; los nacimientos y caminos forestales no forman parte del recorrido motorizado.

Salida y destino: Teruel → Guadalaviar

Puntos de paso: Teruel → Gea de Albarracín → Albarracín → Tramacastilla → Guadalaviar

Carreteras: A-1512 hasta Tramacastilla; TE-V-9033 hacia Villar del Cobo y enlace TE-V-9032 a Guadalaviar

Tipo de recorrido: Asfalto; itinerario editorial por carreteras públicas, condicionado a señalización y avisos vigentes

Dificultad: Intermedia · nivel 2/3 · referencia original 3/5

Secundaria de sierra con sombras, curvas y cambios de temperatura.

Época recomendada: Final de mayo-junio y septiembre.

Distancia / conducción / total con paradas: sin medición verificada del recorrido exacto. Consultar el cálculo del navegador y añadir visitas y descansos.

CÓMO LLEGAR · NAVEGACIÓN POR CARRETERA

Abrir recorrido

QR: abre el recorrido por puntos. El navegador puede recalcular; contrastar las carreteras y las restricciones.

VER PARADAS Y PREPARACIÓN · R019

Fuentes: S015 · S016

R019 · PARADAS Y PREPARACIÓN

Albarracín y la vega del Guadalaviar

DÓNDE DESAYUNAR

Pendiente de contrastar una opción específica para este servicio. No se presupone desayuno ni cocina por tratarse de un alojamiento.

DÓNDE COMER

Hotel La Realda · E265 — Gea de Albarracín; sobre el recorrido.

Mesón del Guadalaviar · E266 — Albarracín; sobre el recorrido.

DÓNDE DESCANSAR

Hotel La Realda · E265 — Gea de Albarracín; sobre el recorrido.

Mesón del Guadalaviar · E266 — Albarracín; sobre el recorrido.

DÓNDE DORMIR

Hotel La Realda · E265 — Gea de Albarracín; sobre el recorrido.

QUÉ VISITAR · DÓNDE PARAR

Gea: pausa breve; Albarracín: visita y comida; Tramacastilla: estirar piernas

Ubicación de Gea de Albarracín · Ubicación de Guadalaviar

REPOSTAJE Y SERVICIOS

REPSOL · CL AVDA. DE SAGUNTO-FUENFRESCA, S.N · TERUEL. acceso en municipio de paso · La estación está registrada en Teruel. La puerta y el sentido de entrada no se han contrastado con un trazado giro a giro.

CEPSA · CARRETERA A-1512 KM. 28,6 · ALBARRACIN. acceso en municipio de paso · La estación está registrada en Albarracín. La puerta y el sentido de entrada no se han contrastado con un trazado giro a giro.

Fuente: registro oficial de carburantes, 20/10/2026. No garantiza apertura efectiva ni combustible disponible.

Evitar / valorar: Invierno y primeras horas con helada; tormentas estivales.

Precauciones: Fauna al amanecer y anochecer; sombra húmeda; gravilla en accesos. Obras posibles en TE-V-9033: comprobar avisos provinciales; acortar en Tramacastilla si hay cortes.

Regreso o alternativa: Con frío, terminar en Albarracín y regresar a Teruel.

Tipo de moto: Carretera asfaltada. Adaptar ritmo y maniobras al peso, altura, radio de giro y carga de la moto; la categoría comercial no acredita por sí sola aptitud. Con custom o gran turismo cargada, valorar especialmente horquillas, rampas y facilidad de retorno.

Solo: Repostar en Teruel y revisar autonomía antes de subir de Albarracín.

En pareja / pasajero: Dar un paseo por Albarracín a mitad de día y evitar cargar toda la visita al final.

En grupo: Reagrupar fuera del túnel y de los cruces; confirmar el destino antes de salir.

Meteorología · Tráfico · Volver al recorrido

R020 · Aragón · Teruel

Ruta del Silencio · The Silent Route

Andorra-Sierra de Arcos y Maestrazgo



Ruta del Silencio, A-1702, Ejulve · Juan Emilio Prades Bel · CC BY 4.0 · Crédito y fuente

La A-1702 atraviesa un paisaje recio de barrancos y pueblos. Elegir pocos miradores y aparcar completamente fuera de la calzada vale más que detenerse en cada curva.

Salida y destino: Venta la Pintada → Cuarto Pelado

Puntos de paso: Venta la Pintada → Ejulve → Villarluengo → Cañada de Benatanduz → Cuarto Pelado

Carreteras: A-1702; entrada desde N-211; enlace final A-226

Tipo de recorrido: Asfalto; itinerario editorial por carreteras públicas, condicionado a señalización y avisos vigentes

Dificultad: Avanzada · nivel 3/3 · referencia original 4/5

Secuencia exigente de curvas, zonas estrechas y desnivel; merece experiencia con moto cargada.

Época recomendada: Mayo-junio y septiembre-octubre con estabilidad.

Distancia / conducción / total con paradas: sin medición verificada del recorrido exacto. Consultar el cálculo del navegador y añadir visitas y descansos.

CÓMO LLEGAR · NAVEGACIÓN POR CARRETERA

Abrir recorrido

QR: abre el recorrido por puntos. El navegador puede recalcular; contrastar las carreteras y las restricciones.

VER PARADAS Y PREPARACIÓN · R020

Fuentes: S017

R020 · PARADAS Y PREPARACIÓN

Ruta del Silencio · The Silent Route

DÓNDE DESAYUNAR

Hotel Restaurante Venta La Pintada · E061 — Gargallo; sobre el recorrido.

Bar La Carretera · E062 — Ejulve; sobre el recorrido.

Cuando la ficha del hotel limita el desayuno a huéspedes, es necesaria la pernocta o una confirmación expresa de acceso externo.

DÓNDE COMER

Hotel Restaurante Venta La Pintada · E061 — Gargallo; sobre el recorrido.

Bar La Carretera · E062 — Ejulve; sobre el recorrido.

DÓNDE DESCANSAR

Hotel Restaurante Venta La Pintada · E061 — Gargallo; sobre el recorrido.

Bar La Carretera · E062 — Ejulve; sobre el recorrido.

DÓNDE DORMIR

Hotel Restaurante Venta La Pintada · E061 — Gargallo; sobre el recorrido.

Fonda Villarluengo · E064 — Villarluengo; sobre el recorrido.

QUÉ VISITAR · DÓNDE PARAR

Ejulve: café; Mirador señalizado del recorrido: fotografía; Villarluengo: descanso

Ubicación de Ejulve · Ubicación de Cuarto Pelado

REPOSTAJE Y SERVICIOS

PETRONOR · CARRETERA IGLESUELA KM. S/N · CANTAVIEJA. desvío fuera de la A-1702 · La fuente turística oficial advierte que no hay gasolineras en los 63 km de la Ruta del Silencio. Cantavieja es una extensión desde Cuarto Pelado por la A-226; repostar antes de entrar o planificar esta salida.

REPSOL · AVENIDA ALBALATE, 7 · ANDORRA. base previa fuera del trazado · Estación en Andorra, fuera de la A-1702. Alternativa de repostaje previo recogida por la web oficial de la Ruta del Silencio; planificar el enlace hasta su inicio.

Fuente: registro oficial de carburantes, 20/10/2026. No garantiza apertura efectiva ni combustible disponible.

Evitar / valorar: Hielo, nieve, niebla y calor extremo.

Precauciones: Piedras tras lluvia, fauna, curvas ciegas y servicios separados.

Regreso o alternativa: Con meteorología mala, renunciar al tramo de montaña; paseo de base en Ejulve por acceso habilitado.

Tipo de moto: Carretera asfaltada. Adaptar ritmo y maniobras al peso, altura, radio de giro y carga de la moto; la categoría comercial no acredita por sí sola aptitud. Con custom o gran turismo cargada, valorar especialmente horquillas, rampas y facilidad de retorno.

Solo: Salir con depósito lleno y mapa descargado; comunicar el recorrido.

En pareja / pasajero: Parar en Villarluengo antes de acumular fatiga; ajustar precarga a carga real.

En grupo: Establecer reunión en cada pueblo; nadie espera dentro de una curva ni recupera posiciones.

Recorridos recuperados: VNAC02

Meteorología · Tráfico · Volver al recorrido

R021 · Aragón · Zaragoza

El Jiloca entre Calatayud y Daroca

Comunidad de Calatayud y Campo de Daroca



Maluenda · ecelan (talk) · CC BY-SA 3.0 · Crédito y fuente

Un día tranquilo siguiendo el valle del Jiloca, con breves desvíos urbanos para mirar las iglesias y terminar caminando por Daroca.

Salida y destino: Calatayud → Daroca

Puntos de paso: Calatayud → Maluenda → Morata de Jiloca → Villafeliche → Daroca

Carreteras: N-234 y entradas señalizadas a los pueblos

Tipo de recorrido: Asfalto; itinerario editorial por carreteras públicas, condicionado a señalización y avisos vigentes

Dificultad: Fácil · nivel 1/3 · referencia original 2/5

Nacional con curvas suaves, travesías y posibles cruces agrícolas.

Época recomendada: Abril-junio y septiembre-octubre.

Distancia / conducción / total con paradas: sin medición verificada del recorrido exacto. Consultar el cálculo del navegador y añadir visitas y descansos.

CÓMO LLEGAR · NAVEGACIÓN POR CARRETERA

Abrir recorrido

QR: abre el recorrido por puntos. El navegador puede recalcular; contrastar las carreteras y las restricciones.

VER PARADAS Y PREPARACIÓN · R021

Fuentes: S018 · S019

R021 · PARADAS Y PREPARACIÓN

El Jiloca entre Calatayud y Daroca

DÓNDE DESAYUNAR

Hotel Cien Balcones · E267 — Daroca; sobre el recorrido.

Cuando la ficha del hotel limita el desayuno a huéspedes, es necesaria la pernocta o una confirmación expresa de acceso externo.

DÓNDE COMER

Hotel Cien Balcones · E267 — Daroca; sobre el recorrido.

La Posada del Almudí · E268 — Daroca; sobre el recorrido.

DÓNDE DESCANSAR

Hotel Cien Balcones · E267 — Daroca; sobre el recorrido.

La Posada del Almudí · E268 — Daroca; sobre el recorrido.

DÓNDE DORMIR

Hotel Cien Balcones · E267 — Daroca; sobre el recorrido.

La Posada del Almudí · E268 — Daroca; sobre el recorrido.

QUÉ VISITAR · DÓNDE PARAR

Maluenda: patrimonio; Morata de Jiloca: pausa; Daroca: comida y paseo

Ubicación de Maluenda · Ubicación de Daroca

REPOSTAJE Y SERVICIOS

Q8 · CARRETERA AVDA/ FUERZAS ARMADAS S/N KM. S/N · CALATAYUD. acceso en municipio de paso · La estación está registrada en Calatayud. La puerta y el sentido de entrada no se han contrastado con un trazado giro a giro.

REPSOL · CR N-234, 220,2 · DAROCA. acceso en municipio de paso · La estación está registrada en Daroca. La puerta y el sentido de entrada no se han contrastado con un trazado giro a giro.

Fuente: registro oficial de carburantes, 20/10/2026. No garantiza apertura efectiva ni combustible disponible.

Evitar / valorar: Heladas matinales y calor central del verano.

Precauciones: Maquinaria agrícola; accesos laterales; pavimento pulido o mojado en pueblos.

Regreso o alternativa: Elegir ida y vuelta Calatayud–Maluenda si se dispone de poco tiempo.

Tipo de moto: Carretera asfaltada. Adaptar ritmo y maniobras al peso, altura, radio de giro y carga de la moto; la categoría comercial no acredita por sí sola aptitud.

Solo: Revisar combustible en Calatayud y fijar Daroca como pausa larga.

En pareja / pasajero: Reservar tiempo para caminar por Daroca sin cascos ni chaquetas pesadas.

En grupo: Usar plazas urbanas autorizadas y acordar salida sin perseguirse al perder un semáforo.

Meteorología · Tráfico · Volver al recorrido

R022 · Aragón · Zaragoza

Veruela y el bosque del Moncayo

Campo de Borja y Tarazona y el Moncayo



Tarazona · Diego Delso · CC BY-SA 4.0 · Crédito y fuente

La salida sube desde el paisaje abierto de Borja hasta la sombra del Moncayo. Agramonte es el final propuesto: no se prolonga hacia el santuario por pistas ni por tramos de condición incierta.

Salida y destino: Borja → Agramonte

Puntos de paso: Borja → Tarazona → Vera de Moncayo → Monasterio de Veruela → Agramonte

Carreteras: N-122; N-121; Z-373 y acceso asfaltado señalizado a Agramonte

Tipo de recorrido: Asfalto; itinerario editorial por carreteras públicas, condicionado a señalización y avisos vigentes

Dificultad: Intermedia · nivel 2/3 · referencia original 3/5

Cambios de ritmo entre nacional y accesos de montaña.

Época recomendada: Mayo-junio y septiembre-octubre, sin heladas.

Distancia / conducción / total con paradas: sin medición verificada del recorrido exacto. Consultar el cálculo del navegador y añadir visitas y descansos.

CÓMO LLEGAR · NAVEGACIÓN POR CARRETERA

Abrir recorrido

QR: abre el recorrido por puntos. El navegador puede recalcular; contrastar las carreteras y las restricciones.

VER PARADAS Y PREPARACIÓN · R022

Fuentes: S020

R022 · PARADAS Y PREPARACIÓN

Veruela y el bosque del Moncayo

DÓNDE DESAYUNAR

Más Gas Gastrobar · E101 — Zaragoza; base previa fuera del recorrido.

Cuando la ficha del hotel limita el desayuno a huéspedes, es necesaria la pernocta o una confirmación expresa de acceso externo.

DÓNDE COMER

La Merced de la Concordia · E269 — Tarazona; sobre el recorrido.

El Molino de Berola · E270 — Vera de Moncayo; sobre el recorrido.

DÓNDE DESCANSAR

La Merced de la Concordia · E269 — Tarazona; sobre el recorrido.

El Molino de Berola · E270 — Vera de Moncayo; sobre el recorrido.

DÓNDE DORMIR

La Merced de la Concordia · E269 — Tarazona; sobre el recorrido.

QUÉ VISITAR · DÓNDE PARAR

Tarazona: paseo; Veruela: visita; Agramonte: bosque y descanso

Ubicación de Tarazona · Ubicación de Agramonte

REPOSTAJE Y SERVICIOS

BOLA · CALLE BARBALANCA-CENICERO, S/N · BORJA. acceso en municipio de paso · La estación está registrada en Borja. La puerta y el sentido de entrada no se han contrastado con un trazado giro a giro.

MOEVE · AVENIDA TERESA CAJAL, 22 · TARAZONA. acceso en municipio de paso · La estación está registrada en Tarazona. La puerta y el sentido de entrada no se han contrastado con un trazado giro a giro.

Fuente: registro oficial de carburantes, 20/10/2026. No garantiza apertura efectiva ni combustible disponible.

Evitar / valorar: Invierno en altura y jornadas de cierzo fuerte.

Precauciones: Hojas húmedas en otoño, fauna y sombra fría; viento lateral en el llano.

Regreso o alternativa: Con frío o niebla, finalizar en Veruela y Tarazona.

Tipo de moto: Carretera asfaltada. Adaptar ritmo y maniobras al peso, altura, radio de giro y carga de la moto; la categoría comercial no acredita por sí sola aptitud. Con custom o gran turismo cargada, valorar especialmente horquillas, rampas y facilidad de retorno.

Solo: Comprobar el tiempo de Agramonte, no solo el de Zaragoza.

En pareja / pasajero: Llevar una capa térmica accesible para la parada del bosque.

En grupo: Reagrupar en Vera de Moncayo antes del ascenso; no en arcenes de la nacional.

Meteorología · Tráfico · Volver al recorrido

Asturias

Valles verdes, puertos y costa. La meteorología y las sombras mandan tanto como el trazado; una pausa en el valle puede ser el mejor plan del día.



Sierra del Sueve desde El Fitu · César J. Pollo · CC BY-SA 4.0 · Crédito y fuente

R023 · El Fitu, del valle al mar

Asturias · Intermedia

R024 · Los valles de Onís y Cabrales

Asturias · Fácil

R023 · Asturias · Asturias

El Fitu, del valle al mar

Parres y Colunga, entorno del Sueve



Sierra del Sueve desde El Fitu · César J. Pollo · CC BY-SA 4.0 · Crédito y fuente

Se sube desde el valle del Sella y se baja hacia Colunga por el Sueve. El mirador se visita caminando desde el aparcamiento, sin detenerse en plena carretera. Es una salida para reservar a un día claro: con niebla se pierde el paisaje y aumenta la carga de conducción. La panorámica no debe convertirse en una cita obligatoria. Si el cielo se cierra, el día sigue teniendo sentido con una pausa en el valle y una comida sin prisas; el mirador puede esperar a otra ocasión.

Salida y destino: Arriondas → Colunga

Puntos de paso: Arriondas → Alto del Fitu → Colunga

Carreteras: AS-260

Tipo de recorrido: Asfalto · lineal

Dificultad: Intermedia · nivel 2/3 · referencia original 3/5

Curvas cerradas, pendiente y entradas a aparcamientos; con GS cargada hay que anticipar las maniobras en el alto.

Época recomendada: Mayo-junio y septiembre, con buena visibilidad.

Distancia / conducción / total con paradas: sin medición verificada del recorrido exacto. Consultar el cálculo del navegador y añadir visitas y descansos.

CÓMO LLEGAR · NAVEGACIÓN POR CARRETERA

Abrir recorrido

QR: abre el recorrido por puntos. El navegador puede recalcular; contrastar las carreteras y las restricciones.

VER PARADAS Y PREPARACIÓN · R023

Fuentes: S021

R023 · PARADAS Y PREPARACIÓN

El Fitu, del valle al mar

DÓNDE DESAYUNAR

Hotel Mar del Sueve · E240 — Colunga; sobre el recorrido.

Cuando la ficha del hotel limita el desayuno a huéspedes, es necesaria la pernocta o una confirmación expresa de acceso externo.

DÓNDE COMER

Hotel Mar del Sueve · E240 — Colunga; sobre el recorrido.

DÓNDE DESCANSAR

Hotel Mar del Sueve · E240 — Colunga; sobre el recorrido.

DÓNDE DORMIR

Hotel Mar del Sueve · E240 — Colunga; sobre el recorrido.

QUÉ VISITAR · DÓNDE PARAR

Alto del Fitu: mirador desde el aparcamiento; Colunga: descanso en el núcleo

Ubicación de Alto del Fitu · Ubicación de Colunga

REPOSTAJE Y SERVICIOS

BALLENOIL · CALLE POZO EL BARREÑO, 18 · ARRIONDAS. acceso en municipio de paso · La estación está registrada en Parres. La puerta y el sentido de entrada no se han contrastado con un trazado giro a giro.

REPSOL · AVENIDA ASTURIAS, 52 · COLUNGA. acceso en municipio de paso · La estación está registrada en Colunga. La puerta y el sentido de entrada no se han contrastado con un trazado giro a giro.

Fuente: registro oficial de carburantes, 20/10/2026. No garantiza apertura efectiva ni combustible disponible.

Evitar / valorar: Noviembre-marzo con frío, niebla o hielo; agosto en horas de máxima afluencia.

Precauciones: Niebla repentina, humedad bajo arbolado, ciclistas y vehículos que maniobran junto al mirador.

Regreso o alternativa: Si el alto está cubierto, sustituir por una visita al valle del Sella; no buscar pistas de ladera para esquivar la niebla.

Tipo de moto: Carretera asfaltada. Adaptar ritmo y maniobras al peso, altura, radio de giro y carga de la moto; la categoría comercial no acredita por sí sola aptitud. Con custom o gran turismo cargada, valorar especialmente horquillas, rampas y facilidad de retorno.

Solo: Decide en Arriondas si la visibilidad permite subir y guarda un mapa sin conexión.

En pareja / pasajero: Bajad del asiento antes de maniobrar en el aparcamiento si el suelo está inclinado.

En grupo: Reagrupad después de aparcar, sin formar una fila detenida en el arcén del alto.

Meteorología · Tráfico · Volver al recorrido

R024 · Asturias · Asturias

Los valles de Onís y Cabrales

Valle del Güeña y Cabrales



Benia Onís · Carmenmoran · CC BY 4.0 · Crédito y fuente

La ruta sigue los valles por una carretera pública de enlace, con pueblos que permiten dividir la jornada. No sube a los Lagos de Covadonga ni entra en el acceso al Cares. El interés está en enlazar paisaje y vida rural sin convertir cada cruce en una excursión. Las señales de pueblos y actividades tentarán a improvisar. Antes de añadir nada, revisad cuánto tiempo queda y qué tipo de carretera requiere el desvío; conservar el plan sencillo también permite disfrutar del viaje.

Salida y destino: Cangas de Onís → Panes

Puntos de paso: Cangas de Onís → Benia de Onís → Arenas de Cabrales → Panes

Carreteras: AS-114

Tipo de recorrido: Asfalto · lineal

Dificultad: Fácil · nivel 1/3 · referencia original 2/5

Curvas de valle y travesías; menos técnica que los puertos, pero con tráfico turístico y agrícola.

Época recomendada: Mayo-junio y septiembre.

Distancia / conducción / total con paradas: sin medición verificada del recorrido exacto. Consultar el cálculo del navegador y añadir visitas y descansos.

CÓMO LLEGAR · NAVEGACIÓN POR CARRETERA

Abrir recorrido

QR: abre el recorrido por puntos. El navegador puede recalcular; contrastar las carreteras y las restricciones.

VER PARADAS Y PREPARACIÓN · R024

Fuentes: S022

R024 · PARADAS Y PREPARACIÓN

Los valles de Onís y Cabrales

DÓNDE DESAYUNAR

Parador de Cangas de Onís · E099 — Villanueva, Cangas de Onís; desvío.

Cuando la ficha del hotel limita el desayuno a huéspedes, es necesaria la pernocta o una confirmación expresa de acceso externo.

DÓNDE COMER

Parador de Cangas de Onís · E099 — Villanueva, Cangas de Onís; desvío.

DÓNDE DESCANSAR

Parador de Cangas de Onís · E099 — Villanueva, Cangas de Onís; desvío.

DÓNDE DORMIR

Parador de Cangas de Onís · E099 — Villanueva, Cangas de Onís; desvío.

QUÉ VISITAR · DÓNDE PARAR

Benia de Onís: pausa en el núcleo; Arenas de Cabrales: descanso y paseo, con estacionamiento permitido

Ubicación de Benia de Onís · Ubicación de Panes

REPOSTAJE Y SERVICIOS

REPSOL · AVENIDA COVADONGA, S/N · CANGAS DE ONIS. acceso en municipio de paso · La estación está registrada en Cangas de Onís. La puerta y el sentido de entrada no se han contrastado con un trazado giro a giro.

REPSOL · CR N-621, 176 · PANES. acceso en municipio de paso · La estación está registrada en Peñamellera Baja. La puerta y el sentido de entrada no se han contrastado con un trazado giro a giro.

Fuente: registro oficial de carburantes, 20/10/2026. No garantiza apertura efectiva ni combustible disponible.

Evitar / valorar: Diciembre-febrero durante heladas o temporales; agosto en jornadas de máxima ocupación.

Precauciones: Autobuses, ciclistas, humedad junto al río y adelantamientos impacientes.

Regreso o alternativa: Finalizar en Arenas de Cabrales y regresar por AS-114; no improvisar atajos por carreteras locales.

Tipo de moto: Carretera asfaltada. Adaptar ritmo y maniobras al peso, altura, radio de giro y carga de la moto; la categoría comercial no acredita por sí sola aptitud.

Solo: Sal con combustible suficiente desde Cangas y revisa el parte antes de prolongar hasta Panes.

En pareja / pasajero: Elegid Benia o Arenas para un descanso largo, sin acumular visitas a pie con las botas de moto.

En grupo: Fijad Arenas como punto de encuentro y permitid que cada moto atraviese las poblaciones a su ritmo.

Meteorología · Tráfico · Volver al recorrido

Canarias

Siete islas con recorrido propio, sin convertirlas en una única carretera. Cada salto marítimo se planifica y cada cumbre tiene su propio parte.



Carretera del Parque Nacional del Teide, Tenerife · Marek Ślusarczyk (Tupungato) Photo portfolio · CC BY 3.0 · Crédito y fuente

R025 · Pájara, Betancuria y el interior

Las Palmas · Fuerteventura · Intermedia

R026 · Fataga y la caldera de Tirajana

Las Palmas · Gran Canaria · Avanzada

R027 · Medianías hasta Tejeda

Las Palmas · Gran Canaria · Intermedia

R028 · La Geria y el paisaje de Timanfaya

Las Palmas · Lanzarote · Fácil

R029 · La meseta y el valle de El Golfo

Santa Cruz de Tenerife · El Hierro · Intermedia

R030 · Norte gomero y regreso por Agando

Santa Cruz de Tenerife · La Gomera · Avanzada

R031 · Ascenso al Roque de los Muchachos

Santa Cruz de Tenerife · La Palma · Avanzada

R032 · Anaga entre bosque y dos vertientes

Santa Cruz de Tenerife · Tenerife · Avanzada

R033 · La dorsal y las Cañadas del Teide

Santa Cruz de Tenerife · Tenerife · Intermedia

R025 · Canarias · Las Palmas

Pájara, Betancuria y el interior

Fuerteventura · Fuerteventura



Betancuria · mroszewski · CC BY-SA 3.0 · Crédito y fuente

Los pueblos del centro muestran otra isla, más allá de la playa. El itinerario enlaza la costa con la antigua capital y termina en Antigua sin buscar accesos de tierra a miradores.

Salida y destino: Gran Tarajal → Antigua

Puntos de paso: Gran Tarajal → Tuineje → Pájara → Vega de Río Palmas → Betancuria → Antigua

Carreteras: FV-4; FV-20; FV-30 y FV-416 hacia Antigua según señalización

Tipo de recorrido: Asfalto; selección editorial de carreteras públicas, sujeta a avisos y señalización

Dificultad: Intermedia · nivel 2/3 · referencia original 3/5

Curvas de montaña en el macizo de Betancuria y exposición al viento.

Época recomendada: Octubre-abril en día de viento moderado.

Distancia / conducción / total con paradas: sin medición verificada del recorrido exacto. Consultar el cálculo del navegador y añadir visitas y descansos.

CÓMO LLEGAR · NAVEGACIÓN POR CARRETERA

Abrir tramo 1 de 2
Abrir tramo 2 de 2

QR: abre sólo el primer tramo. Continúa con los enlaces siguientes. El navegador puede recalcular; contrastar las carreteras y las restricciones.

VER PARADAS Y PREPARACIÓN · R025

Fuentes: S023

R025 · PARADAS Y PREPARACIÓN

Pájara, Betancuria y el interior

DÓNDE DESAYUNAR

Hotel Rural Era de la Corte · E277 — Antigua, Fuerteventura; desvío.

Cuando la ficha del hotel limita el desayuno a huéspedes, es necesaria la pernocta o una confirmación expresa de acceso externo.

DÓNDE COMER

Restaurante Don Antonio · E278 — Vega de Río Palmas, Betancuria, Fuerteventura; sobre el recorrido.

DÓNDE DESCANSAR

Hotel Rural Era de la Corte · E277 — Antigua, Fuerteventura; desvío.

Restaurante Don Antonio · E278 — Vega de Río Palmas, Betancuria, Fuerteventura; sobre el recorrido.

DÓNDE DORMIR

Hotel Rural Era de la Corte · E277 — Antigua, Fuerteventura; desvío.

QUÉ VISITAR · DÓNDE PARAR

Tuineje: café; Pájara: plaza e iglesia; Betancuria: comida y paseo; Antigua: descanso

Ubicación de Tuineje · Ubicación de Antigua

REPOSTAJE Y SERVICIOS

CEPSA GRAN TARAJAL · AVENIDA CONSTITUCION (DE LA), 16 · GRAN TARAJAL. acceso en municipio de paso · La estación está registrada en Tuineje. La puerta y el sentido de entrada no se han contrastado con un trazado giro a giro.

PLENERGY · CALLE REAL, 22 · ANTIGUA. acceso en municipio de paso · La estación está registrada en Antigua. La puerta y el sentido de entrada no se han contrastado con un trazado giro a giro.

Fuente: registro oficial de carburantes, 20/10/2026. No garantiza apertura efectiva ni combustible disponible.

Evitar / valorar: Calima, días muy ventosos y máximas estivales.

Precauciones: Arena arrastrada sobre asfalto; cabras; rachas laterales; luz dura.

Regreso o alternativa: Si el viento impide disfrutar la montaña, limitarse a Gran Tarajal–Tuineje por el eje principal.

Tipo de moto: Carretera asfaltada. Adaptar ritmo y maniobras al peso, altura, radio de giro y carga de la moto; la categoría comercial no acredita por sí sola aptitud. Con custom o gran turismo cargada, valorar especialmente horquillas, rampas y facilidad de retorno.

Solo: Llevar agua y repostar antes de la zona de montaña.

En pareja / pasajero: Parar en Pájara y Betancuria para repartir las curvas y el calor.

En grupo: Acordar separación amplia con viento y reunirse en los cascos.

Meteorología · Tráfico · Volver al recorrido

R026 · Canarias · Las Palmas

Fataga y la caldera de Tirajana

Gran Canaria · Gran Canaria



Fataga · H. Zell · CC BY-SA 3.0 · Crédito y fuente

Una jornada del paisaje seco del sur a la montaña. Se proponen paradas en pueblos y miradores señalizados; no se invade la carretera para fotografiar los barrancos.

Salida y destino: Maspalomas → Tejeda

Puntos de paso: Maspalomas → Degollada de las Yeguas → Fataga → San Bartolomé de Tirajana → Ayacata → Tejeda

Carreteras: GC-60 y travesías señalizadas

Tipo de recorrido: Asfalto; selección editorial de carreteras públicas, sujeta a avisos y señalización

Dificultad: Avanzada · nivel 3/3 · referencia original 4/5

Subida y bajada prolongadas con curvas consecutivas y zonas expuestas.

Época recomendada: Noviembre-abril, con cumbre seca y temperatura adecuada.

Distancia / conducción / total con paradas: sin medición verificada del recorrido exacto. Consultar el cálculo del navegador y añadir visitas y descansos.

CÓMO LLEGAR · NAVEGACIÓN POR CARRETERA

Abrir tramo 1 de 2
Abrir tramo 2 de 2

QR: abre sólo el primer tramo. Continúa con los enlaces siguientes. El navegador puede recalcular; contrastar las carreteras y las restricciones.

VER PARADAS Y PREPARACIÓN · R026

Fuentes: S024

R026 · PARADAS Y PREPARACIÓN

Fataga y la caldera de Tirajana

DÓNDE DESAYUNAR

Parador de Cruz de Tejeda · E131 — Cruz de Tejeda, Gran Canaria; desvío.

Cuando la ficha del hotel limita el desayuno a huéspedes, es necesaria la pernocta o una confirmación expresa de acceso externo.

DÓNDE COMER

Parador de Cruz de Tejeda · E131 — Cruz de Tejeda, Gran Canaria; desvío.

DÓNDE DESCANSAR

Parador de Cruz de Tejeda · E131 — Cruz de Tejeda, Gran Canaria; desvío.

DÓNDE DORMIR

Parador de Cruz de Tejeda · E131 — Cruz de Tejeda, Gran Canaria; desvío.

QUÉ VISITAR · DÓNDE PARAR

Degollada de las Yeguas: mirador; Fataga: paseo; Tunte: comida; Tejeda: descanso

Ubicación de Degollada de las Yeguas · Ubicación de Tejeda

REPOSTAJE Y SERVICIOS

PETROPRIX · CALLE ALCALDE ENRIQUE JORGE, 317 · MASPALOMAS. acceso en municipio de paso · La estación está registrada en San Bartolomé de Tirajana. La puerta y el sentido de entrada no se han contrastado con un trazado giro a giro.

DISA TEJEDA · CALLE LOMO LOS SANTOS, S/N · TEJEDA. acceso en municipio de paso · La estación está registrada en Tejeda. La puerta y el sentido de entrada no se han contrastado con un trazado giro a giro.

Fuente: registro oficial de carburantes, 20/10/2026. No garantiza apertura efectiva ni combustible disponible.

Taller: Moto & Bike Rent · En Maspalomas, punto de salida; avenida de Gran Canaria, 32, local 1. Recogida y devolución en el local según reserva.

Evitar / valorar: Calor de verano, calima y avisos meteorológicos.

Precauciones: Viento; ciclistas; gravilla; fatiga en curvas; frenado continuo en descenso.

Regreso o alternativa: Acortar Maspalomas–Fataga–Maspalomas si el acompañante se cansa.

Tipo de moto: Carretera asfaltada. Adaptar ritmo y maniobras al peso, altura, radio de giro y carga de la moto; la categoría comercial no acredita por sí sola aptitud. Con custom o gran turismo cargada, valorar especialmente horquillas, rampas y facilidad de retorno.

Solo: Revisar combustible en Maspalomas y planificar el retorno antes de salir.

En pareja / pasajero: Parar en Fataga y Tunte; pactar un límite de cansancio antes del ascenso.

En grupo: Tomar la Degollada como parada solo si hay sitio; reunión principal en Tunte.

Recorridos recuperados: VNAC05

Meteorología · Tráfico · Volver al recorrido

R027 · Canarias · Las Palmas

Medianías hasta Tejeda

Gran Canaria · Gran Canaria



Santa Brígida · Bengt Nyman from Vaxholm, Sweden · CC BY 2.0 · Crédito y fuente

Del entorno urbano se pasa a las medianías y a las panorámicas de la cumbre. Tejeda es final de etapa para caminar y comer, sin añadir ascensos al Roque Nublo.

Salida y destino: Las Palmas de Gran Canaria → Tejeda

Puntos de paso: Las Palmas de Gran Canaria → Santa Brígida → Vega de San Mateo → Cruz de Tejeda → Tejeda

Carreteras: GC-110; GC-15; GC-60 para el enlace señalizado a Tejeda

Tipo de recorrido: Asfalto; selección editorial de carreteras públicas, sujeta a avisos y señalización

Dificultad: Intermedia · nivel 2/3 · referencia original 3/5

Curvas y poblaciones enlazadas, con cambio de temperatura y pendientes.

Época recomendada: Abril-junio y octubre-noviembre, con día estable.

Distancia / conducción / total con paradas: sin medición verificada del recorrido exacto. Consultar el cálculo del navegador y añadir visitas y descansos.

CÓMO LLEGAR · NAVEGACIÓN POR CARRETERA

Abrir recorrido

QR: abre el recorrido por puntos. El navegador puede recalcular; contrastar las carreteras y las restricciones.

VER PARADAS Y PREPARACIÓN · R027

Fuentes: S025

R027 · PARADAS Y PREPARACIÓN

Medianías hasta Tejeda

DÓNDE DESAYUNAR

Parador de Cruz de Tejeda · E131 — Cruz de Tejeda, Gran Canaria; sobre el recorrido.

Cuando la ficha del hotel limita el desayuno a huéspedes, es necesaria la pernocta o una confirmación expresa de acceso externo.

DÓNDE COMER

Parador de Cruz de Tejeda · E131 — Cruz de Tejeda, Gran Canaria; sobre el recorrido.

DÓNDE DESCANSAR

Parador de Cruz de Tejeda · E131 — Cruz de Tejeda, Gran Canaria; sobre el recorrido.

DÓNDE DORMIR

Parador de Cruz de Tejeda · E131 — Cruz de Tejeda, Gran Canaria; sobre el recorrido.

QUÉ VISITAR · DÓNDE PARAR

Santa Brígida: paseo; San Mateo: descanso; Cruz de Tejeda: vistas; Tejeda: comida

Ubicación de Santa Brígida · Ubicación de Tejeda

REPOSTAJE Y SERVICIOS

DISA TEJEDA · CALLE LOMO LOS SANTOS, S/N · TEJEDA. acceso en municipio de paso · La estación está registrada en Tejeda. La puerta y el sentido de entrada no se han contrastado con un trazado giro a giro.

MOEVE · AVENIDA REPUBLICA DE NICARAGUA, 2 · PALMAS DE GRAN CANARIA (LAS). acceso en municipio de paso · La estación está registrada en Palmas de Gran Canaria (Las). La puerta y el sentido de entrada no se han contrastado con un trazado giro a giro.

Fuente: registro oficial de carburantes, 20/10/2026. No garantiza apertura efectiva ni combustible disponible.

Taller: Marmotor Canarias · En Las Palmas de Gran Canaria, salida de la ruta; acceso urbano a avenida Escaleritas, 178. Visita de taller separada del ascenso a medianías.

Evitar / valorar: Calima, alertas por calor y niebla densa en cumbre.

Precauciones: Cruces urbanos; ciclistas; sombra húmeda; frío en Cruz de Tejeda.

Regreso o alternativa: Con mala visibilidad, terminar en San Mateo y volver por la GC-15.

Tipo de moto: Carretera asfaltada. Adaptar ritmo y maniobras al peso, altura, radio de giro y carga de la moto; la categoría comercial no acredita por sí sola aptitud. Con custom o gran turismo cargada, valorar especialmente horquillas, rampas y facilidad de retorno.

Solo: Comprobar temperatura de cumbre y tener agua antes de abandonar la capital.

En pareja / pasajero: Pausa en San Mateo y visita a pie en Tejeda para repartir el esfuerzo.

En grupo: Salir de los núcleos en grupos pequeños y reunirse en Cruz de Tejeda solo con aparcamiento disponible.

Recorridos recuperados: VNAC05

Meteorología · Tráfico · Volver al recorrido

R028 · Canarias · Las Palmas

La Geria y el paisaje de Timanfaya

Lanzarote · Lanzarote



Monumento al Campesino · Gerd Eichmann · CC BY 4.0 · Crédito y fuente

Viñas en ceniza y coladas volcánicas se enlazan por carreteras públicas. Circular por LZ-67 no equivale a entrar en la Ruta de los Volcanes: esa visita se organiza con las condiciones del parque.

Salida y destino: Teguise → Mancha Blanca

Puntos de paso: Teguise → Monumento al Campesino → Masdache → La Geria → Uga → Yaiza → Mancha Blanca

Carreteras: LZ-30; LZ-2 en el enlace Uga–Yaiza; LZ-67

Tipo de recorrido: Asfalto; selección editorial de carreteras públicas, sujeta a avisos y señalización

Dificultad: Fácil · nivel 1/3 · referencia original 2/5

Asfalto de trazado moderado con viento y tráfico turístico.

Época recomendada: Octubre-abril y meses templados con poco viento.

Distancia / conducción / total con paradas: sin medición verificada del recorrido exacto. Consultar el cálculo del navegador y añadir visitas y descansos.

CÓMO LLEGAR · NAVEGACIÓN POR CARRETERA

Abrir tramo 1 de 2
Abrir tramo 2 de 2

QR: abre sólo el primer tramo. Continúa con los enlaces siguientes. El navegador puede recalcular; contrastar las carreteras y las restricciones.

VER PARADAS Y PREPARACIÓN · R028

Fuentes: S026 · S027

R028 · PARADAS Y PREPARACIÓN

La Geria y el paisaje de Timanfaya

DÓNDE DESAYUNAR

La Casona de Yaiza · E279 — Yaiza, Lanzarote; sobre el recorrido.

Cuando la ficha del hotel limita el desayuno a huéspedes, es necesaria la pernocta o una confirmación expresa de acceso externo.

DÓNDE COMER

La Casona de Yaiza · E279 — Yaiza, Lanzarote; sobre el recorrido.

DÓNDE DESCANSAR

La Casona de Yaiza · E279 — Yaiza, Lanzarote; sobre el recorrido.

DÓNDE DORMIR

La Casona de Yaiza · E279 — Yaiza, Lanzarote; sobre el recorrido.

QUÉ VISITAR · DÓNDE PARAR

Monumento al Campesino: visita; La Geria: pausa sin alcohol; Yaiza: comida; Mancha Blanca: descanso

Ubicación de Monumento al Campesino · Ubicación de Mancha Blanca

REPOSTAJE Y SERVICIOS

DISA TEGUISE GOLF · AVENIDA CAMPO DE GOLF, S/N · TEGUISE. acceso en municipio de paso · La estación está registrada en Teguise. La puerta y el sentido de entrada no se han contrastado con un trazado giro a giro.

E.S.DISA YAIZA · CARRETERA YAIZA A MONTAÑA DEL FUEGO KM2 KM. 2 · YAIZA. acceso en municipio de paso · La estación está registrada en Yaiza. La puerta y el sentido de entrada no se han contrastado con un trazado giro a giro.

Fuente: registro oficial de carburantes, 20/10/2026. No garantiza apertura efectiva ni combustible disponible.

Evitar / valorar: Calima intensa; días de rachas fuertes; horas punta del parque.

Precauciones: Rachas, polvo, turistas frenando para fotos y accesos a bodegas.

Regreso o alternativa: Con viento, reducir a Teguise–Monumento al Campesino y regresar por el mismo eje.

Tipo de moto: Carretera asfaltada. Adaptar ritmo y maniobras al peso, altura, radio de giro y carga de la moto; la categoría comercial no acredita por sí sola aptitud.

Solo: Evitar el alcohol en visitas a bodegas y llevar agua.

En pareja / pasajero: Combinar una visita cultural con paradas cortas para limitar el calor bajo la equipación.

En grupo: Reservar comidas y aparcar en recintos autorizados sin formar cola en la LZ-30.

Meteorología · Tráfico · Volver al recorrido

R029 · Canarias · Santa Cruz de Tenerife

La meseta y el valle de El Golfo

El Hierro · El Hierro



Mirador de Jinama, El Hierro · Matthias Bethke · CC BY-SA 4.0 · Crédito y fuente

Una selección del norte herreño que combina altitud y valle. La moto permanece en carreteras; los senderos de Jinama y las pistas hacia el sabinar quedan fuera.

Salida y destino: Valverde → Valverde

Puntos de paso: Valverde → San Andrés → Mirador de Jinama → La Frontera → Valverde

Carreteras: HI-1; ramal asfaltado señalizado a Jinama; HI-5 para regreso por túnel de Los Roquillos

Tipo de recorrido: Asfalto; selección editorial de carreteras públicas, sujeta a avisos y señalización

Dificultad: Intermedia · nivel 2/3 · referencia original 3/5

Subida a meseta, curvas de bajada y viento; regreso más directo por túnel.

Época recomendada: Abril-junio y septiembre-octubre, sin niebla ni viento fuerte.

Distancia / conducción / total con paradas: sin medición verificada del recorrido exacto. Consultar el cálculo del navegador y añadir visitas y descansos.

CÓMO LLEGAR · NAVEGACIÓN POR CARRETERA

Abrir recorrido

QR: abre el recorrido por puntos. El navegador puede recalcular; contrastar las carreteras y las restricciones.

VER PARADAS Y PREPARACIÓN · R029

Fuentes: S028

R029 · PARADAS Y PREPARACIÓN

La meseta y el valle de El Golfo

DÓNDE DESAYUNAR

Pendiente de contrastar una opción específica para este servicio. No se presupone desayuno ni cocina por tratarse de un alojamiento.

DÓNDE COMER

Restaurante Mirador de La Peña · E281 — Guarazoca, Valverde, El Hierro; desvío.

DÓNDE DESCANSAR

Casitas El Sitio · E280 — La Frontera, El Hierro; sobre el recorrido.

Restaurante Mirador de La Peña · E281 — Guarazoca, Valverde, El Hierro; desvío.

DÓNDE DORMIR

Casitas El Sitio · E280 — La Frontera, El Hierro; sobre el recorrido.

QUÉ VISITAR · DÓNDE PARAR

San Andrés: pausa; Jinama: mirador; La Frontera: comida y descanso

Ubicación de San Andrés · Ubicación de Valverde

REPOSTAJE Y SERVICIOS

DISA VALVERDE · CALLE CONSTITUCION, 22 · VALVERDE DEL HIERRO. acceso en municipio de paso · La estación está registrada en Valverde. La puerta y el sentido de entrada no se han contrastado con un trazado giro a giro.

Fuente: registro oficial de carburantes, 20/10/2026. No garantiza apertura efectiva ni combustible disponible.

Evitar / valorar: Niebla espesa en meseta y temporales.

Precauciones: Frío y humedad; curvas ciegas; viento; cambio de luz en túnel.

Regreso o alternativa: Omitir Jinama y cruzar Valverde–Frontera por HI-5 si las condiciones permiten circular.

Tipo de moto: Carretera asfaltada. Adaptar ritmo y maniobras al peso, altura, radio de giro y carga de la moto; la categoría comercial no acredita por sí sola aptitud. Con custom o gran turismo cargada, valorar especialmente horquillas, rampas y facilidad de retorno.

Solo: Repostar en Valverde y revisar previsión de San Andrés.

En pareja / pasajero: Hacer una pausa en San Andrés y evitar paseo largo con botas antes de la bajada.

En grupo: Reagrupar en La Frontera; no parar a la salida del túnel.

Notas de la selección: Casitas El Sitio publica mínimos de tres o cinco noches según temporada; consultar excepción para una noche. Mirador de La Peña requiere desvío a Guarazoca y no es el mirador de Jinama

Meteorología · Tráfico · Volver al recorrido

R030 · Canarias · Santa Cruz de Tenerife

Norte gomero y regreso por Agando

La Gomera · La Gomera



Agulo · Llez · CC BY-SA 3.0 · Crédito y fuente

Desde los valles del norte se entra en el entorno forestal y se vuelve por los roques. Juego de Bolas es una pausa natural para informarse de condiciones y restricciones.

Salida y destino: San Sebastián de La Gomera → San Sebastián de La Gomera

Puntos de paso: San Sebastián de La Gomera → Hermigua → Agulo → Las Rosas → Juego de Bolas → Roques de Agando → San Sebastián de La Gomera

Carreteras: GM-1; ramal asfaltado señalizado a Juego de Bolas; enlace de carreteras insulares hacia GM-2 y regreso a San Sebastián

Tipo de recorrido: Asfalto; selección editorial de carreteras públicas, sujeta a avisos y señalización

Dificultad: Avanzada · nivel 3/3 · referencia original 4/5

La sucesión de curvas y el desnivel hacen la jornada más exigente de lo que sugiere el mapa.

Época recomendada: Abril-junio y octubre-noviembre con previsión seca.

Distancia / conducción / total con paradas: sin medición verificada del recorrido exacto. Consultar el cálculo del navegador y añadir visitas y descansos.

CÓMO LLEGAR · NAVEGACIÓN POR CARRETERA

Abrir tramo 1 de 2
Abrir tramo 2 de 2

QR: abre sólo el primer tramo. Continúa con los enlaces siguientes. El navegador puede recalcular; contrastar las carreteras y las restricciones.

VER PARADAS Y PREPARACIÓN · R030

Fuentes: S029 · S030

R030 · PARADAS Y PREPARACIÓN

Norte gomero y regreso por Agando

DÓNDE DESAYUNAR

Parador de La Gomera · E282 — San Sebastián de La Gomera; desvío.

Cuando la ficha del hotel limita el desayuno a huéspedes, es necesaria la pernocta o una confirmación expresa de acceso externo.

DÓNDE COMER

Parador de La Gomera · E282 — San Sebastián de La Gomera; desvío.

DÓNDE DESCANSAR

Parador de La Gomera · E282 — San Sebastián de La Gomera; desvío.

DÓNDE DORMIR

Parador de La Gomera · E282 — San Sebastián de La Gomera; desvío.

QUÉ VISITAR · DÓNDE PARAR

Hermigua: descanso; Agulo: paseo; Juego de Bolas: centro de visitantes; Agando: solo mirador habilitado

Ubicación de Hermigua · Ubicación de San Sebastián de La Gomera

REPOSTAJE Y SERVICIOS

SAN SEBASTIAN · AVENIDA DE COLÓN · SAN SEBASTIAN DE LA GOMERA. acceso en municipio de paso · La estación está registrada en San Sebastián de la Gomera. La puerta y el sentido de entrada no se han contrastado con un trazado giro a giro.

DISA HERMIGUA · CARRETERA TF 711 KM. 22 · HERMIGUA. acceso en municipio de paso · La estación está registrada en Hermigua. La puerta y el sentido de entrada no se han contrastado con un trazado giro a giro.

Fuente: registro oficial de carburantes, 20/10/2026. No garantiza apertura efectiva ni combustible disponible.

Evitar / valorar: Niebla cerrada, lluvia intensa y alertas por incendio.

Precauciones: Firme húmedo; hojas; desprendimientos; visitantes en miradores. Obras anunciadas entre Juego de Bolas y Laguna Grande: comprobar fase, restricciones y desvíos antes del enlace hacia GM-2.

Regreso o alternativa: Si el enlace Juego de Bolas-Laguna Grande está afectado, regresar por GM-1. Con lluvia, niebla o viento desfavorables, acortar la visita al norte.

Tipo de moto: Carretera asfaltada. Adaptar ritmo y maniobras al peso, altura, radio de giro y carga de la moto; la categoría comercial no acredita por sí sola aptitud. Con custom o gran turismo cargada, valorar especialmente horquillas, rampas y facilidad de retorno.

Solo: Llevar mapa descargado y fijar retorno con luz diurna.

En pareja / pasajero: Pausar en Hermigua y Juego de Bolas para aliviar la sucesión de curvas.

En grupo: Mantener orden estable y esperar en pueblos; no intentar reagrupar sobre la GM-2.

Meteorología · Tráfico · Volver al recorrido

R031 · Canarias · Santa Cruz de Tenerife

Ascenso al Roque de los Muchachos

La Palma · La Palma



Roque de los Muchachos · Bob Tubbs · Public domain · Crédito y fuente

Una ruta de ida y vuelta permite dedicar el día a la cumbre sin añadir una vuelta insular larga. Las instalaciones científicas tienen condiciones propias de visita; se respeta su señalización.

Salida y destino: Santa Cruz de La Palma → Santa Cruz de La Palma

Puntos de paso: Santa Cruz de La Palma → Mirador de los Andenes → Centro de Visitantes del Roque de los Muchachos → Roque de los Muchachos → Santa Cruz de La Palma

Carreteras: LP-4 y acceso asfaltado señalizado al Roque; regreso por la misma carretera

Tipo de recorrido: Asfalto; selección editorial de carreteras públicas, sujeta a avisos y señalización

Dificultad: Avanzada · nivel 3/3 · referencia original 4/5

Altura, horquillas y descenso largo; exige gestionar frío y fatiga.

Época recomendada: Mayo-junio y septiembre, con viento moderado y previsión despejada.

Distancia / conducción / total con paradas: sin medición verificada del recorrido exacto. Consultar el cálculo del navegador y añadir visitas y descansos.

CÓMO LLEGAR · NAVEGACIÓN POR CARRETERA

Abrir recorrido

QR: abre el recorrido por puntos. El navegador puede recalcular; contrastar las carreteras y las restricciones.

VER PARADAS Y PREPARACIÓN · R031

Fuentes: S031 · S032

R031 · PARADAS Y PREPARACIÓN

Ascenso al Roque de los Muchachos

DÓNDE DESAYUNAR

Hotel El Galeón · E283 — Santa Cruz de La Palma; desvío.

Cuando la ficha del hotel limita el desayuno a huéspedes, es necesaria la pernocta o una confirmación expresa de acceso externo.

DÓNDE COMER

Restaurante La Placeta · E284 — Santa Cruz de La Palma; sobre el recorrido.

DÓNDE DESCANSAR

Hotel El Galeón · E283 — Santa Cruz de La Palma; desvío.

Restaurante La Placeta · E284 — Santa Cruz de La Palma; sobre el recorrido.

DÓNDE DORMIR

Hotel El Galeón · E283 — Santa Cruz de La Palma; desvío.

QUÉ VISITAR · DÓNDE PARAR

Los Andenes: mirador autorizado; Centro de Visitantes: confirmar condiciones; Roque: paseo breve y descanso

Ubicación de Mirador de los Andenes · Ubicación de Santa Cruz de La Palma

REPOSTAJE Y SERVICIOS

DISA · AVENIDA LOS INDIANOS S/N, S/N · SANTA CRUZ DE LA PALMA. acceso en municipio de paso · La estación está registrada en Santa Cruz de la Palma. La puerta y el sentido de entrada no se han contrastado con un trazado giro a giro.

Fuente: registro oficial de carburantes, 20/10/2026. No garantiza apertura efectiva ni combustible disponible.

Evitar / valorar: Invierno con hielo o nieve; viento fuerte y calima.

Precauciones: Altitud superior a 2.000 m; frío; piedras; escasez de servicios en cumbre. El Cabildo anunció obras y cierres de LP-4 en primavera de 2026: comprobar la fase vigente antes del ascenso, sin deducir apertura de una duración estimada.

Regreso o alternativa: Si LP-4 está cerrada, paseo de costa Santa Cruz–Los Cancajos por vías habilitadas.

Tipo de moto: Carretera asfaltada. Adaptar ritmo y maniobras al peso, altura, radio de giro y carga de la moto; la categoría comercial no acredita por sí sola aptitud. Con custom o gran turismo cargada, valorar especialmente horquillas, rampas y facilidad de retorno.

Solo: Salir con depósito y abrigo; comunicar la hora prevista de regreso.

En pareja / pasajero: Parar antes del descenso y valorar posibles mareos o dolor de cabeza.

En grupo: Escalonar las salidas de miradores y no hacer maniobras colectivas en pendiente.

Notas de la selección: El Galeón sólo sirve desayuno: La Placeta aporta la comida. No se prometen servicios gastronómicos en la cumbre; subir con agua y provisiones y revisar incidencias del acceso

Meteorología · Tráfico · Volver al recorrido

R032 · Canarias · Santa Cruz de Tenerife

Anaga entre bosque y dos vertientes

Tenerife · Tenerife



Roque Pai, entorno de Afur (Anaga; fuera del eje Cruz del Carmen–Taganana). · Tuxyso · CC BY-SA 3.0 · Crédito y fuente

La opción propuesta recorre la dorsal de Anaga hasta San Andrés y evita ramales exigentes hacia caseríos. Cruz del Carmen permite detenerse y acercarse al bosque a pie.

Salida y destino: La Laguna → San Andrés

Puntos de paso: La Laguna → Las Mercedes → Cruz del Carmen → El Bailadero → San Andrés

Carreteras: TF-12; accesos de mirador únicamente señalizados

Tipo de recorrido: Asfalto; selección editorial de carreteras públicas, sujeta a avisos y señalización

Dificultad: Avanzada · nivel 3/3 · referencia original 4/5

Carretera estrecha y sinuosa, con visibilidad cambiante y humedad frecuente.

Época recomendada: Abril-junio y septiembre-octubre, buscando ventana seca.

Distancia / conducción / total con paradas: sin medición verificada del recorrido exacto. Consultar el cálculo del navegador y añadir visitas y descansos.

CÓMO LLEGAR · NAVEGACIÓN POR CARRETERA

Abrir recorrido

QR: abre el recorrido por puntos. El navegador puede recalcular; contrastar las carreteras y las restricciones.

VER PARADAS Y PREPARACIÓN · R032

Fuentes: S033 · S034

R032 · PARADAS Y PREPARACIÓN

Anaga entre bosque y dos vertientes

DÓNDE DESAYUNAR

Hotel Laguna Nivaria / Nivaria Café · E285 — San Cristóbal de La Laguna, Tenerife; sobre el recorrido.

Cuando la ficha del hotel limita el desayuno a huéspedes, es necesaria la pernocta o una confirmación expresa de acceso externo.

DÓNDE COMER

Hotel Laguna Nivaria / Nivaria Café · E285 — San Cristóbal de La Laguna, Tenerife; sobre el recorrido.

DÓNDE DESCANSAR

Hotel Laguna Nivaria / Nivaria Café · E285 — San Cristóbal de La Laguna, Tenerife; sobre el recorrido.

DÓNDE DORMIR

Hotel Laguna Nivaria / Nivaria Café · E285 — San Cristóbal de La Laguna, Tenerife; sobre el recorrido.

QUÉ VISITAR · DÓNDE PARAR

Cruz del Carmen: centro de visitantes y paseo; El Bailadero: solo si hay hueco habilitado; San Andrés: descanso final

Ubicación de Las Mercedes · Ubicación de San Andrés

REPOSTAJE Y SERVICIOS

CEPSA LOS ANDENES · AVENIDA PASO EL (LOS MAJUELOS), 108 · LA LAGUNA. acceso en municipio de paso · La estación está registrada en San Cristóbal de La Laguna. La puerta y el sentido de entrada no se han contrastado con un trazado giro a giro.

Fuente: registro oficial de carburantes, 20/10/2026. No garantiza apertura efectiva ni combustible disponible.

Evitar / valorar: Niebla espesa, lluvia intensa y temporales.

Precauciones: Humedad permanente en sombra; hojas; vehículos de frente; piedras después de lluvia.

Regreso o alternativa: Con niebla en Las Mercedes, volver a La Laguna y visitar San Andrés por el litoral urbano.

Tipo de moto: Carretera asfaltada. Adaptar ritmo y maniobras al peso, altura, radio de giro y carga de la moto; la categoría comercial no acredita por sí sola aptitud. Con custom o gran turismo cargada, valorar especialmente horquillas, rampas y facilidad de retorno.

Solo: Descargar mapa y dar la vuelta en lugar seguro si la visibilidad cae.

En pareja / pasajero: Elegir una única caminata breve en Cruz del Carmen para conservar energía.

En grupo: Circular separados y reunirse en aparcamientos amplios; no adelantar para mantener contacto visual.

Meteorología · Tráfico · Volver al recorrido

R033 · Canarias · Santa Cruz de Tenerife

La dorsal y las Cañadas del Teide

Tenerife · Tenerife



Roques de Garcia · Thomas Wolf, www.foto-tw.de · CC BY-SA 3.0 de · Crédito y fuente

Una travesía de pinar y paisaje volcánico. Los miradores se visitan desde estacionamientos autorizados, sin entrar en pistas ni confundir permisos de senderos con acceso ordinario por carretera.

Salida y destino: La Laguna → Vilaflor

Puntos de paso: La Laguna → La Esperanza → El Portillo → Roques de García → Vilaflor

Carreteras: TF-24 y TF-21

Tipo de recorrido: Asfalto; selección editorial de carreteras públicas, sujeta a avisos y señalización

Dificultad: Intermedia · nivel 2/3 · referencia original 3/5

Ascenso sostenido, curvas y gran diferencia térmica entre costa y cumbre.

Época recomendada: Abril-junio y septiembre-octubre, con previsión despejada.

Distancia / conducción / total con paradas: sin medición verificada del recorrido exacto. Consultar el cálculo del navegador y añadir visitas y descansos.

CÓMO LLEGAR · NAVEGACIÓN POR CARRETERA

Abrir recorrido

QR: abre el recorrido por puntos. El navegador puede recalcular; contrastar las carreteras y las restricciones.

VER PARADAS Y PREPARACIÓN · R033

Fuentes: S035

R033 · PARADAS Y PREPARACIÓN

La dorsal y las Cañadas del Teide

DÓNDE DESAYUNAR

Hotel Laguna Nivaria / Nivaria Café · E285 — San Cristóbal de La Laguna, Tenerife; sobre el recorrido.

Cuando la ficha del hotel limita el desayuno a huéspedes, es necesaria la pernocta o una confirmación expresa de acceso externo.

DÓNDE COMER

Hotel Laguna Nivaria / Nivaria Café · E285 — San Cristóbal de La Laguna, Tenerife; sobre el recorrido.

DÓNDE DESCANSAR

Hotel Laguna Nivaria / Nivaria Café · E285 — San Cristóbal de La Laguna, Tenerife; sobre el recorrido.

DÓNDE DORMIR

Hotel Laguna Nivaria / Nivaria Café · E285 — San Cristóbal de La Laguna, Tenerife; sobre el recorrido.

QUÉ VISITAR · DÓNDE PARAR

El Portillo: pausa; Mirador autorizado de las Cañadas: vistas; Roques de García: paseo breve

Ubicación de La Esperanza · Ubicación de Vilaflor

REPOSTAJE Y SERVICIOS

CEPSA LOS ANDENES · AVENIDA PASO EL (LOS MAJUELOS), 108 · LA LAGUNA. acceso en municipio de paso · La estación está registrada en San Cristóbal de La Laguna. La puerta y el sentido de entrada no se han contrastado con un trazado giro a giro.

DISA · CARRETERA CARRETERA GENERAL 821 KM. 68,80 · VILAFLOR. acceso en municipio de paso · La estación está registrada en Vilaflor. La puerta y el sentido de entrada no se han contrastado con un trazado giro a giro.

Fuente: registro oficial de carburantes, 20/10/2026. No garantiza apertura efectiva ni combustible disponible.

Evitar / valorar: Hielo o nieve; calima intensa; calor y alertas de incendio.

Precauciones: Frío y menor rendimiento físico en altura; viento; tráfico turístico; cierres temporales.

Regreso o alternativa: Con cumbre cerrada, recorrido de medianías La Laguna–La Esperanza, sin franquear barreras.

Tipo de moto: Carretera asfaltada. Adaptar ritmo y maniobras al peso, altura, radio de giro y carga de la moto; la categoría comercial no acredita por sí sola aptitud. Con custom o gran turismo cargada, valorar especialmente horquillas, rampas y facilidad de retorno.

Solo: Llevar capa térmica y combustible suficiente antes de iniciar la TF-24.

En pareja / pasajero: Parar en El Portillo para valorar cansancio y frío antes de continuar.

En grupo: Acordar dos paradas concretas; no buscar espacio para todas las motos en cualquier arcén.

Meteorología · Tráfico · Volver al recorrido

Cantabria

Mar y montaña muy cerca, pero con exigencias diferentes. Disfruta el cambio de paisaje sin usar la proximidad como excusa para encadenarlo todo.



Valle de Riofrío desde la carretera de Cucayo, Cantabria · LBM1948 · CC BY-SA 4.0 · Crédito y fuente

R034 · Cabuérniga hasta el puerto de Palombera

Cantabria · Intermedia

R035 · El desfiladero de La Hermida

Cantabria · Intermedia

R034 · Cantabria · Cantabria

Cabuérniga hasta el puerto de Palombera

Valle de Cabuérniga y Saja



La Fuentona de Ruente · Pedro Gómez · CC BY 2.0 · Crédito y fuente

Del valle habitado se asciende hacia el bosque y el puerto. El alto marca el final y el regreso puede hacerse por la misma carretera con una pausa previa. No se añaden pistas forestales del parque ni el acceso a Bárcena Mayor. La subida conviene tratarla como una decisión independiente del paseo por el valle. Al llegar a Saja podéis valorar temperatura, visibilidad y cansancio, sin interpretar el puerto como una obligación que haya que cumplir.

Salida y destino: Cabezón de la Sal → Puerto de Palombera

Puntos de paso: Cabezón de la Sal → Ruente → Saja → Puerto de Palombera

Carreteras: CA-180 hasta el enlace de Valle; CA-280 hacia Saja y Palombera

Tipo de recorrido: Asfalto · lineal

Dificultad: Intermedia · nivel 2/3 · referencia original 3/5

Ascenso sinuoso y posible ganado; la bajada de regreso exige administrar el peso de moto, pasajero y equipaje.

Época recomendada: Junio-septiembre con parte estable.

Distancia / conducción / total con paradas: sin medición verificada del recorrido exacto. Consultar el cálculo del navegador y añadir visitas y descansos.

CÓMO LLEGAR · NAVEGACIÓN POR CARRETERA

Abrir recorrido

QR: abre el recorrido por puntos. El navegador puede recalcular; contrastar las carreteras y las restricciones.

VER PARADAS Y PREPARACIÓN · R034

Fuentes: S036 · S037

R034 · PARADAS Y PREPARACIÓN

Cabuérniga hasta el puerto de Palombera

DÓNDE DESAYUNAR

Posada La Fuentona de Ruente · E242 — Ruente; sobre el recorrido.

Cuando la ficha del hotel limita el desayuno a huéspedes, es necesaria la pernocta o una confirmación expresa de acceso externo.

DÓNDE COMER

Ciclo, Bar de Pueblo Restaurante · E257 — Ruente; sobre el recorrido.

DÓNDE DESCANSAR

Posada La Fuentona de Ruente · E242 — Ruente; sobre el recorrido.

Ciclo, Bar de Pueblo Restaurante · E257 — Ruente; sobre el recorrido.

DÓNDE DORMIR

Posada La Fuentona de Ruente · E242 — Ruente; sobre el recorrido.

QUÉ VISITAR · DÓNDE PARAR

Ruente: paseo por el núcleo; Saja: descanso antes de subir o regresar

Ubicación de Ruente · Ubicación de Puerto de Palombera

REPOSTAJE Y SERVICIOS

REPSOL · CALLE CORREOS, SN · CABEZON DE LA SAL. acceso en municipio de paso · La estación está registrada en Cabezón de la Sal. La puerta y el sentido de entrada no se han contrastado con un trazado giro a giro.

CEPSA · CARRETERA COMARCAL 625 KM. 48400 · RUENTE. acceso en municipio de paso · La estación está registrada en Ruente. La puerta y el sentido de entrada no se han contrastado con un trazado giro a giro.

Fuente: registro oficial de carburantes, 20/10/2026. No garantiza apertura efectiva ni combustible disponible.

Evitar / valorar: Noviembre-abril con nieve o hielo; octubre si hay lluvia y hojas acumuladas.

Precauciones: Ganado suelto, humedad del bosque, niebla y temperatura más baja en el puerto.

Regreso o alternativa: Terminar en Saja y volver; si ya hay niebla en el valle, quedarse en Ruente.

Tipo de moto: Carretera asfaltada. Adaptar ritmo y maniobras al peso, altura, radio de giro y carga de la moto; la categoría comercial no acredita por sí sola aptitud. Con custom o gran turismo cargada, valorar especialmente horquillas, rampas y facilidad de retorno.

Solo: Consulta las condiciones del puerto antes de abandonar el valle y no planifiques acabar al anochecer.

En pareja / pasajero: Descansad en Saja y acordad si ambos tenéis ganas de afrontar el puerto.

En grupo: Reagrupad en Ruente y Saja; en el alto no paréis hasta encontrar espacio suficiente fuera de la vía.

Meteorología · Tráfico · Volver al recorrido

R035 · Cantabria · Cantabria

El desfiladero de La Hermida

Valle bajo del Deva y Liébana



La Hermida · Juenti el toju · CC BY 4.0 · Crédito y fuente

El Deva conduce hacia Liébana entre paredes de roca. La ruta se queda en Potes y deja San Glorio para otra jornada. Las fotografías se hacen desde espacios habilitados: el atractivo del desfiladero no justifica detener la moto en un estrechamiento. Con dos personas y equipaje, interesa llegar a Potes con energía para caminar y decidir el resto del día. Reservar allí la comida ayuda a cerrar una salida cuyo tiempo real depende mucho del tráfico.

Salida y destino: Unquera → Potes

Puntos de paso: Unquera → La Hermida → Lebeña → Potes

Carreteras: N-621

Tipo de recorrido: Asfalto · lineal

Dificultad: Intermedia · nivel 2/3 · referencia original 3/5

Curvas, estrechamientos visuales y convivencia con vehículos grandes; con pasajero conviene dejar mucho margen en cada entrada.

Época recomendada: Mayo-junio y septiembre.

Distancia / conducción / total con paradas: sin medición verificada del recorrido exacto. Consultar el cálculo del navegador y añadir visitas y descansos.

CÓMO LLEGAR · NAVEGACIÓN POR CARRETERA

Abrir recorrido

QR: abre el recorrido por puntos. El navegador puede recalcular; contrastar las carreteras y las restricciones.

VER PARADAS Y PREPARACIÓN · R035

Fuentes: S036

R035 · PARADAS Y PREPARACIÓN

El desfiladero de La Hermida

DÓNDE DESAYUNAR

Hotel Restaurante Infantado · E241 — Ojedo; sobre el recorrido.

Cuando la ficha del hotel limita el desayuno a huéspedes, es necesaria la pernocta o una confirmación expresa de acceso externo.

DÓNDE COMER

Cafetería La Fuente · E132 — Almodóvar del Río; desvío.

Hotel Restaurante Infantado · E241 — Ojedo; sobre el recorrido.

DÓNDE DESCANSAR

Cafetería La Fuente · E132 — Almodóvar del Río; desvío.

Hotel Restaurante Infantado · E241 — Ojedo; sobre el recorrido.

DÓNDE DORMIR

Cafetería La Fuente · E132 — Almodóvar del Río; desvío.

Hotel Restaurante Infantado · E241 — Ojedo; sobre el recorrido.

QUÉ VISITAR · DÓNDE PARAR

La Hermida: descanso solo donde haya estacionamiento legal; Potes: paseo urbano a pie

Ubicación de La Hermida · Ubicación de Potes

REPOSTAJE Y SERVICIOS

ESTACION DE SERVICIO LIEBANA S.L · CN-621 km 150 · OJEDO. acceso de carretera en localidad intermedia · La estación está en Ojedo, municipio de Cillorigo de Liébana, no en Potes. Su domicilio oficial es CN-621 km 150; comprobar entrada y sentido antes de llegar a Potes.

Fuente: registro oficial de carburantes, 20/10/2026. No garantiza apertura efectiva ni combustible disponible.

Evitar / valorar: Diciembre-febrero con frío y fuertes lluvias; agosto en las horas de mayor tráfico.

Precauciones: Humedad, desprendimientos después de lluvias, vehículos anchos y posibles retenciones por obras.

Regreso o alternativa: Acortar en La Hermida; si hay corte o alerta, aplazar la entrada a Liébana y elegir una jornada de costa.

Tipo de moto: Carretera asfaltada. Adaptar ritmo y maniobras al peso, altura, radio de giro y carga de la moto; la categoría comercial no acredita por sí sola aptitud. Con custom o gran turismo cargada, valorar especialmente horquillas, rampas y facilidad de retorno.

Solo: Verifica incidencias de N-621 antes de salir de Unquera; no des por hecho el paso del desfiladero.

En pareja / pasajero: Haced una pausa al llegar a Potes antes de decidir cualquier extensión.

En grupo: Acordad Potes como reunión final y evitad intentar mantener compacto el grupo en los tramos estrechos.

Recorridos recuperados: VNAC06

Meteorología · Tráfico · Volver al recorrido

Castilla y León

Nueve provincias para alternar puertos, meseta y pueblos de piedra. El itinerario no necesita cruzar toda la comunidad para convertirse en viaje.



Venta Rasquilla · Xemenendura · CC BY-SA 4.0 · Crédito y fuente

R036 · Gredos de oeste a este

Ávila · Intermedia

R037 · La subida del puerto del Pico

Ávila · Intermedia

R038 · Del páramo al alto Ebro

Burgos · Intermedia

R039 · Las Merindades por el valle abierto

Burgos · Fácil

R040 · El Porma hasta Puebla de Lillo

León · Intermedia

R041 · Maragatería y el puerto de Foncebadón

León · Intermedia

R042 · La vertiente sur de la montaña

Palencia · Fácil

R043 · Ruta de los Pantanos de Palencia

Palencia · Intermedia

R044 · Entrada tranquila a la Sierra de Francia

Salamanca · Fácil

R045 · Ruta Vía de la Plata · tramo salmantino

Salamanca · Fácil

R046 · Al pie de la sierra por la N-110

Segovia · Fácil

R047 · Del Real Sitio al pinar de Valsaín

Segovia · Fácil

R048 · El valle del Tera hacia Almarza

Soria · Fácil

R049 · La Galiana por carretera

Soria · Intermedia

R050 · El Duero de Tudela a Peñafiel

Valladolid · Fácil

R051 · Mudéjar y pinares entre Medina e Íscar

Valladolid · Fácil

R052 · Sanabria sin subir a las lagunas

Zamora · Fácil

R053 · Sayago hacia los Arribes

Zamora · Fácil

R036 · Castilla y León · Ávila

Gredos de oeste a este

Alto Tormes y Gredos



Venta Rasquilla · Xemenendura · CC BY-SA 4.0 · Crédito y fuente

El horizonte de Gredos acompaña una carretera para viajar sin pelearse con el calendario. Se permanece en el eje principal, con pueblos para dividir el día. La Plataforma de Gredos no se incluye: su ramal y sus condiciones de acceso requieren otro plan. El trayecto puede hacerse como traslado entre alojamientos, con el equipaje completo y sin visitas largas. Si se utiliza así, conviene asegurar la llegada y descargar la moto antes de pensar en actividades adicionales.

Salida y destino: El Barco de Ávila → Venta Rasquilla

Puntos de paso: El Barco de Ávila → Hoyos del Espino → Navarredonda de Gredos → Venta Rasquilla

Carreteras: AV-941; enlace desde N-110 y accesos urbanos

Tipo de recorrido: Asfalto · lineal

Dificultad: Intermedia · nivel 2/3 · referencia original 3/5

Curvas y desniveles a cierta altura; una GS con pasajero necesita margen ante viento y frenadas.

Época recomendada: Junio-septiembre.

Distancia / conducción / total con paradas: sin medición verificada del recorrido exacto. Consultar el cálculo del navegador y añadir visitas y descansos.

CÓMO LLEGAR · NAVEGACIÓN POR CARRETERA

Abrir recorrido

QR: abre el recorrido por puntos. El navegador puede recalcular; contrastar las carreteras y las restricciones.

VER PARADAS Y PREPARACIÓN · R036

Fuentes: S038

R036 · PARADAS Y PREPARACIÓN

Gredos de oeste a este

DÓNDE DESAYUNAR

Hotel Garabatos · E234 — Navarredonda de Gredos; sobre el recorrido.

Cuando la ficha del hotel limita el desayuno a huéspedes, es necesaria la pernocta o una confirmación expresa de acceso externo.

DÓNDE COMER

Hotel Garabatos · E234 — Navarredonda de Gredos; sobre el recorrido.

DÓNDE DESCANSAR

Hotel Garabatos · E234 — Navarredonda de Gredos; sobre el recorrido.

DÓNDE DORMIR

Hotel Garabatos · E234 — Navarredonda de Gredos; sobre el recorrido.

QUÉ VISITAR · DÓNDE PARAR

El Barco: paseo urbano antes de salir; Hoyos del Espino: descanso en el núcleo

Ubicación de Hoyos del Espino · Ubicación de Venta Rasquilla

REPOSTAJE Y SERVICIOS

E.S GREDOS · CALLE BONAL, S/N · NAVARREDONDA DE GREDOS. acceso en municipio de paso · La estación está registrada en Navarredonda de Gredos. La puerta y el sentido de entrada no se han contrastado con un trazado giro a giro.

Fuente: registro oficial de carburantes, 20/10/2026. No garantiza apertura efectiva ni combustible disponible.

Evitar / valorar: Noviembre-abril con hielo o nieve; mayo según episodios fríos.

Precauciones: Ganado, rachas en zonas abiertas, heladas tardías y cambios bruscos de temperatura.

Regreso o alternativa: Finalizar en Hoyos del Espino y volver; aplazar con avisos por hielo.

Tipo de moto: Carretera asfaltada. Adaptar ritmo y maniobras al peso, altura, radio de giro y carga de la moto; la categoría comercial no acredita por sí sola aptitud. Con custom o gran turismo cargada, valorar especialmente horquillas, rampas y facilidad de retorno.

Solo: Comprueba el parte de altura y carga combustible antes de dejar El Barco.

En pareja / pasajero: Parad en Hoyos y revisad el abrigo del pasajero antes de continuar hacia Venta Rasquilla.

En grupo: Acordad Navarredonda como punto de reagrupamiento y no esperéis en curvas panorámicas.

Meteorología · Tráfico · Volver al recorrido

R037 · Castilla y León · Ávila

La subida del puerto del Pico

Valle del Tiétar y Gredos



Venta Rasquilla, enlace del puerto del Pico · Xemenendura · CC BY-SA 4.0 · Crédito y fuente

El puerto concentra la conducción de esta salida. Se asciende sin añadir los ramales más estrechos del Tiétar y se termina en Venta Rasquilla. La calzada histórica se contempla a pie desde los espacios permitidos; no forma parte del itinerario de la moto. El puerto se disfruta mejor si la subida no se convierte en un esfuerzo acumulado. Una parada tranquila en Mombeltrán permite empezar concentrado y evita llegar al alto pendiente únicamente de encontrar sitio donde descansar.

Salida y destino: Mombeltrán → Venta Rasquilla

Puntos de paso: Mombeltrán → Puerto del Pico → Venta Rasquilla

Carreteras: N-502; accesos urbanos señalizados

Tipo de recorrido: Asfalto · lineal

Dificultad: Intermedia · nivel 2/3 · referencia original 3/5

Pendiente y curvas cerradas; con peso detrás conviene entrar despacio y evitar maniobras en desnivel.

Época recomendada: Mayo-junio y septiembre.

Distancia / conducción / total con paradas: sin medición verificada del recorrido exacto. Consultar el cálculo del navegador y añadir visitas y descansos.

CÓMO LLEGAR · NAVEGACIÓN POR CARRETERA

Abrir recorrido

QR: abre el recorrido por puntos. El navegador puede recalcular; contrastar las carreteras y las restricciones.

VER PARADAS Y PREPARACIÓN · R037

Fuentes: S038

R037 · PARADAS Y PREPARACIÓN

La subida del puerto del Pico

DÓNDE DESAYUNAR

Hotel Garabatos · E234 — Navarredonda de Gredos; desvío.

Cuando la ficha del hotel limita el desayuno a huéspedes, es necesaria la pernocta o una confirmación expresa de acceso externo.

DÓNDE COMER

Hotel Garabatos · E234 — Navarredonda de Gredos; desvío.

DÓNDE DESCANSAR

Hotel Garabatos · E234 — Navarredonda de Gredos; desvío.

DÓNDE DORMIR

Restaurante Castillo · E15 — Molina de Aragón; desvío.

Hotel Garabatos · E234 — Navarredonda de Gredos; desvío.

QUÉ VISITAR · DÓNDE PARAR

Mombeltrán: exterior del castillo y paseo; Puerto del Pico: descanso desde el aparcamiento, si hay espacio

Ubicación de Puerto del Pico · Ubicación de Venta Rasquilla

REPOSTAJE Y SERVICIOS

REPSOL · CALLE MAYOR, 56 · MOMBELTRAN. acceso en municipio de paso · La estación está registrada en Mombeltrán. La puerta y el sentido de entrada no se han contrastado con un trazado giro a giro.

Fuente: registro oficial de carburantes, 20/10/2026. No garantiza apertura efectiva ni combustible disponible.

Evitar / valorar: Noviembre-abril si hay hielo o nieve; julio-agosto en horas centrales del valle.

Precauciones: Ciclistas, viento en el alto, humedad y vehículos que paran para visitar el puerto.

Regreso o alternativa: Quedarse en Mombeltrán si el alto está cubierto; no sustituir por pasos locales sin revisar.

Tipo de moto: Carretera asfaltada. Adaptar ritmo y maniobras al peso, altura, radio de giro y carga de la moto; la categoría comercial no acredita por sí sola aptitud. Con custom o gran turismo cargada, valorar especialmente horquillas, rampas y facilidad de retorno.

Solo: Revisa el puerto antes de salir y reserva combustible para el regreso.

En pareja / pasajero: Haced la pausa antes de subir y bajad del asiento para cualquier maniobra inclinada.

En grupo: Subid con distancia entre motos y reagrupad solo en una explanada habilitada.

Notas de la selección: El alojamiento propuesto en Navarredonda exige desvío al terminar Venta Rasquilla; no se afirma que exista hotel sobre la subida misma

Meteorología · Tráfico · Volver al recorrido

R038 · Castilla y León · Burgos

Del páramo al alto Ebro

Alfoz de Burgos y entorno del Ebro y Rudrón



Catedral de Burgos · Francesc Fort · CC BY-SA 4.0 · Crédito y fuente

Una carretera histórica de enlace permite salir del entorno urbano y buscar la roca y el paisaje del norte. El final se fija en Escalada, sin añadir descensos a pueblos por ramales estrechos. Es un viaje para alternar panorámica y conducción sin apurar adelantamientos. El cambio de paisaje da contenido al viaje sin necesidad de desviarse de la nacional. Guardad las fotos para las paradas previstas y mantened la atención en los vehículos que puedan aparecer tras una curva.

Salida y destino: Burgos → Escalada

Puntos de paso: Burgos → Sotopalacios → Ubierna → Escalada

Carreteras: N-623; accesos urbanos

Tipo de recorrido: Asfalto · lineal

Dificultad: Intermedia · nivel 2/3 · referencia original 3/5

Curvas y cambios de rasante, con tráfico de paso; la dificultad aumenta con viento y humedad.

Época recomendada: Mayo-junio y septiembre-octubre seco.

Distancia / conducción / total con paradas: sin medición verificada del recorrido exacto. Consultar el cálculo del navegador y añadir visitas y descansos.

CÓMO LLEGAR · NAVEGACIÓN POR CARRETERA

Abrir recorrido

QR: abre el recorrido por puntos. El navegador puede recalcular; contrastar las carreteras y las restricciones.

VER PARADAS Y PREPARACIÓN · R038

Fuentes: S038

R038 · PARADAS Y PREPARACIÓN

Del páramo al alto Ebro

DÓNDE DESAYUNAR

Hostal Restaurante Sotopalacios · E235 — Sotopalacios; sobre el recorrido.

Cuando la ficha del hotel limita el desayuno a huéspedes, es necesaria la pernocta o una confirmación expresa de acceso externo.

DÓNDE COMER

Hostal Restaurante Sotopalacios · E235 — Sotopalacios; sobre el recorrido.

DÓNDE DESCANSAR

Hostal Restaurante Sotopalacios · E235 — Sotopalacios; sobre el recorrido.

DÓNDE DORMIR

Hostal Restaurante Sotopalacios · E235 — Sotopalacios; sobre el recorrido.

QUÉ VISITAR · DÓNDE PARAR

Sotopalacios: descanso en el núcleo; Escalada: paseo y pausa tras estacionar

Ubicación de Sotopalacios · Ubicación de Escalada

REPOSTAJE Y SERVICIOS

REPSOL · CL AVENIDA PALENCIA, S.N. · BURGOS. acceso en municipio de paso · La estación está registrada en Burgos. La puerta y el sentido de entrada no se han contrastado con un trazado giro a giro.

Fuente: registro oficial de carburantes, 20/10/2026. No garantiza apertura efectiva ni combustible disponible.

Evitar / valorar: Diciembre-marzo con hielo o niebla; julio-agosto al mediodía en el páramo.

Precauciones: Fauna, rachas en zonas abiertas, vehículos pesados y gravilla junto a taludes.

Regreso o alternativa: Acortar en Ubierna y regresar; si hay cortes, seguir únicamente el desvío oficial.

Tipo de moto: Carretera asfaltada. Adaptar ritmo y maniobras al peso, altura, radio de giro y carga de la moto; la categoría comercial no acredita por sí sola aptitud. Con custom o gran turismo cargada, valorar especialmente horquillas, rampas y facilidad de retorno.

Solo: Consulta incidencias del eje antes de salir de Burgos y no cuentes con cobertura continua.

En pareja / pasajero: Haced una pausa antes del tramo de paisaje más sinuoso y acordad un final temprano.

En grupo: Fijad Escalada como encuentro; no intentéis mantener un convoy cerrado tras vehículos lentos.

Meteorología · Tráfico · Volver al recorrido

R039 · Castilla y León · Burgos

Las Merindades por el valle abierto

Las Merindades



Medina de Pomar · Zarateman · CC0 · Crédito y fuente

El viaje enlaza pueblos del norte burgalés por un eje fácil de seguir. Medina permite introducir una visita sin desviar el rumbo hacia carreteras menores. Se termina antes de los pasos hacia Cantabria, de modo que el plan conserve un tamaño cómodo. Es un recorrido adecuado para probar cómo funciona el grupo antes de afrontar puertos más exigentes. Las localidades ofrecen referencias claras para reunirse, repartir la jornada y resolver pequeñas diferencias de ritmo sin tensión.

Salida y destino: Trespaderne → Bercedo

Puntos de paso: Trespaderne → Medina de Pomar → Villasante → Bercedo

Carreteras: N-629; accesos urbanos

Tipo de recorrido: Asfalto · lineal

Dificultad: Fácil · nivel 1/3 · referencia original 2/5

Carretera convencional con curvas amplias y travesías; apropiada para GS cargada con atención al tráfico.

Época recomendada: Mayo-junio y septiembre-octubre.

Distancia / conducción / total con paradas: sin medición verificada del recorrido exacto. Consultar el cálculo del navegador y añadir visitas y descansos.

CÓMO LLEGAR · NAVEGACIÓN POR CARRETERA

Abrir recorrido

QR: abre el recorrido por puntos. El navegador puede recalcular; contrastar las carreteras y las restricciones.

VER PARADAS Y PREPARACIÓN · R039

Fuentes: S039 · S038

R039 · PARADAS Y PREPARACIÓN

Las Merindades por el valle abierto

DÓNDE DESAYUNAR

Hostal Restaurante José Luis · E16 — Trespaderne; sobre el recorrido.

Cuando la ficha del hotel limita el desayuno a huéspedes, es necesaria la pernocta o una confirmación expresa de acceso externo.

DÓNDE COMER

Hostal Restaurante José Luis · E16 — Trespaderne; sobre el recorrido.

DÓNDE DESCANSAR

Hostal Restaurante José Luis · E16 — Trespaderne; sobre el recorrido.

DÓNDE DORMIR

Hostal Restaurante José Luis · E16 — Trespaderne; sobre el recorrido.

QUÉ VISITAR · DÓNDE PARAR

Trespaderne: descanso antes de salir; Medina de Pomar: casco histórico a pie

Ubicación de Medina de Pomar · Ubicación de Bercedo

REPOSTAJE Y SERVICIOS

E.S. BASURTO, S.L. · CTRA. N-629 OÑA-SANTOÑA, KM. 7,7 · TRESPADERNE. acceso en municipio de paso · La estación está registrada en Trespaderne. La puerta y el sentido de entrada no se han contrastado con un trazado giro a giro.

REPSOL · CR C-629, 60 · BERCEDO. acceso en municipio de paso · La estación está registrada en Merindad de Montija. La puerta y el sentido de entrada no se han contrastado con un trazado giro a giro.

Fuente: registro oficial de carburantes, 20/10/2026. No garantiza apertura efectiva ni combustible disponible.

Evitar / valorar: Diciembre-marzo con niebla o heladas; agosto en horas de más desplazamientos.

Precauciones: Vehículos pesados, maquinaria agrícola, fauna y niebla matinal.

Regreso o alternativa: Terminar en Medina de Pomar y regresar por N-629.

Tipo de moto: Carretera asfaltada. Adaptar ritmo y maniobras al peso, altura, radio de giro y carga de la moto; la categoría comercial no acredita por sí sola aptitud.

Solo: Reposta antes del tramo norte y consulta la visibilidad real en Bercedo.

En pareja / pasajero: Reservad tiempo para caminar por Medina y no os obliguéis a llegar al final si estáis cansados.

En grupo: Acordad un aparcamiento de Medina; evitad agrupar motos en el borde de la nacional.

Meteorología · Tráfico · Volver al recorrido

R040 · Castilla y León · León

El Porma hasta Puebla de Lillo

Montaña Oriental Leonesa



Embalse del Porma · Luis Rogelio HM · CC BY-SA 2.0 · Crédito y fuente

El embalse y las laderas marcan un viaje de altura contenido. Puebla de Lillo es el final, sin añadir San Isidro, Tarna ni el acceso a Valdeón. Las paradas se hacen en espacios habilitados; los bordes de la presa no se consideran aparcamiento. El final en Puebla de Lillo permite adaptar la salida a la sensación real del día. Si ambos seguís con energía, disfrutad del pueblo; añadir otro puerto cambia mucho el esfuerzo y merece una decisión aparte.

Salida y destino: Boñar → Puebla de Lillo

Puntos de paso: Boñar → Embalse del Porma → Puebla de Lillo

Carreteras: LE-331

Tipo de recorrido: Asfalto · lineal

Dificultad: Intermedia · nivel 2/3 · referencia original 3/5

Curvas junto al embalse y temperatura de montaña; con pasajero la regularidad vale más que enlazar rápido.

Época recomendada: Junio-septiembre.

Distancia / conducción / total con paradas: sin medición verificada del recorrido exacto. Consultar el cálculo del navegador y añadir visitas y descansos.

CÓMO LLEGAR · NAVEGACIÓN POR CARRETERA

Abrir recorrido

QR: abre el recorrido por puntos. El navegador puede recalcular; contrastar las carreteras y las restricciones.

VER PARADAS Y PREPARACIÓN · R040

Fuentes: S040 · S041

R040 · PARADAS Y PREPARACIÓN

El Porma hasta Puebla de Lillo

DÓNDE DESAYUNAR

Hostal Bar Restaurante Madrid · E245 — Puebla de Lillo; sobre el recorrido.

Cuando la ficha del hotel limita el desayuno a huéspedes, es necesaria la pernocta o una confirmación expresa de acceso externo.

DÓNDE COMER

Hostal Bar Restaurante Madrid · E245 — Puebla de Lillo; sobre el recorrido.

DÓNDE DESCANSAR

Hostal Bar Restaurante Madrid · E245 — Puebla de Lillo; sobre el recorrido.

DÓNDE DORMIR

Hostal Bar Restaurante Madrid · E245 — Puebla de Lillo; sobre el recorrido.

QUÉ VISITAR · DÓNDE PARAR

Boñar: paseo y café antes del ascenso; Puebla de Lillo: núcleo y Casa del Parque, según horario

Ubicación de Embalse del Porma · Ubicación de Puebla de Lillo

REPOSTAJE Y SERVICIOS

REPSOL · AVENIDA MADRID, 28 · BOÑAR. acceso en municipio de paso · La estación está registrada en Boñar. La puerta y el sentido de entrada no se han contrastado con un trazado giro a giro.

CEDYC · CARRETERA GENERAL (BOÑAR-CABAÑAQUINTA km 0,165) · PUEBLA DE LILLO. acceso en municipio de paso · La estación está registrada en Puebla de Lillo. La puerta y el sentido de entrada no se han contrastado con un trazado giro a giro.

Fuente: registro oficial de carburantes, 20/10/2026. No garantiza apertura efectiva ni combustible disponible.

Evitar / valorar: Noviembre-abril con nieve o hielo; mayo con entrada fría.

Precauciones: Ganado, niebla, sombras húmedas y viento sobre zonas abiertas del embalse.

Regreso o alternativa: Quedarse en el entorno de Boñar si el parte es malo; regresar por LE-331 antes de perder luz.

Tipo de moto: Carretera asfaltada. Adaptar ritmo y maniobras al peso, altura, radio de giro y carga de la moto; la categoría comercial no acredita por sí sola aptitud. Con custom o gran turismo cargada, valorar especialmente horquillas, rampas y facilidad de retorno.

Solo: Reposta en Boñar y no dependas de encontrar servicio en el destino.

En pareja / pasajero: Parad antes de que el frío del pasajero condicione la conducción.

En grupo: Reagrupad en Puebla y no detengáis varias motos en pequeños apartaderos del embalse.

Meteorología · Tráfico · Volver al recorrido

R041 · Castilla y León · León

Maragatería y el puerto de Foncebadón

Maragatería y El Bierzo



Depósito de agua de la mina romana de la Fucarona, Rabanal del Camino. · Rodelar · CC BY-SA 3.0 · Crédito y fuente

La ruta asciende por pueblos del Camino y desciende hacia el Bierzo. El puerto aporta el tramo exigente; las visitas se hacen con la moto aparcada. No se circula por la senda de peregrinos ni se añaden pistas para llegar a enclaves fuera de la carretera. El Camino aporta presencia humana y exige paciencia. Quienes caminan no llevan vuestro ritmo ni vuestro equipo: reducir con anticipación al acercarse a ellos evita sobresaltos y permite compartir el territorio con respeto.

Salida y destino: Astorga → Molinaseca

Puntos de paso: Astorga → Rabanal del Camino → Foncebadón → Molinaseca

Carreteras: LE-142; accesos urbanos

Tipo de recorrido: Asfalto · lineal

Dificultad: Intermedia · nivel 2/3 · referencia original 3/5

Curvas, descenso prolongado y peatones próximos a la vía; con GS cargada hay que repartir la jornada.

Época recomendada: Mayo-junio y septiembre-octubre seco.

Distancia / conducción / total con paradas: sin medición verificada del recorrido exacto. Consultar el cálculo del navegador y añadir visitas y descansos.

CÓMO LLEGAR · NAVEGACIÓN POR CARRETERA

Abrir recorrido

QR: abre el recorrido por puntos. El navegador puede recalcular; contrastar las carreteras y las restricciones.

VER PARADAS Y PREPARACIÓN · R041

Fuentes: S038 · S042

R041 · PARADAS Y PREPARACIÓN

Maragatería y el puerto de Foncebadón

DÓNDE DESAYUNAR

Casa Pichín – Morrosco · E216 — Molinaseca; sobre el recorrido.

Cuando la ficha del hotel limita el desayuno a huéspedes, es necesaria la pernocta o una confirmación expresa de acceso externo.

DÓNDE COMER

No-Mad Green Hotel / De Floriana · E236 — Molinaseca; sobre el recorrido.

DÓNDE DESCANSAR

Casa Pichín – Morrosco · E216 — Molinaseca; sobre el recorrido.

No-Mad Green Hotel / De Floriana · E236 — Molinaseca; sobre el recorrido.

DÓNDE DORMIR

No-Mad Green Hotel / De Floriana · E236 — Molinaseca; sobre el recorrido.

QUÉ VISITAR · DÓNDE PARAR

Rabanal del Camino: descanso y paseo; Molinaseca: paseo junto al puente tras aparcar

Ubicación de Rabanal del Camino · Ubicación de Molinaseca

REPOSTAJE Y SERVICIOS

PETROAS · AVENIDA MADRID - CORUÑA, 394 · ASTORGA. acceso en municipio de paso · La estación está registrada en Astorga. La puerta y el sentido de entrada no se han contrastado con un trazado giro a giro.

Fuente: registro oficial de carburantes, 20/10/2026. No garantiza apertura efectiva ni combustible disponible.

Evitar / valorar: Noviembre-abril con nieve o hielo; julio-agosto a mediodía por calor en el Bierzo.

Precauciones: Peregrinos, humedad, gravilla y cambios de temperatura entre vertientes.

Regreso o alternativa: Finalizar en Rabanal del Camino y volver; con mal tiempo aplazar el cruce.

Tipo de moto: Carretera asfaltada. Adaptar ritmo y maniobras al peso, altura, radio de giro y carga de la moto; la categoría comercial no acredita por sí sola aptitud. Con custom o gran turismo cargada, valorar especialmente horquillas, rampas y facilidad de retorno.

Solo: Guarda mapa y parte del puerto antes de salir; no te fíes de una buena mañana en Astorga.

En pareja / pasajero: Acordad una pausa en Rabanal y otra tras bajar, antes de entrar en Molinaseca.

En grupo: Dejad espacio a los peregrinos en travesías y reagrupad en lugares de estacionamiento permitido.

Meteorología · Tráfico · Volver al recorrido

R042 · Castilla y León · Palencia

La vertiente sur de la montaña

Montaña Palentina y La Peña



Cervera de Pisuerga · Luis Rogelio HM · CC BY-SA 2.0 · Crédito y fuente

Una alternativa más contenida que la carretera de los pantanos. El eje enlaza buenas bases y deja el paisaje de montaña al fondo, con menos intención de buscar cada embalse. Las visitas se concentran en pueblos para reducir maniobras y desvíos. Puede servir como enlace cómodo entre alojamientos, reservando otra jornada para los embalses. Esa separación evita entrar en la carretera de los pantanos por inercia cuando ya habéis acumulado horas de viaje.

Salida y destino: Aguilar de Campoo → Guardo

Puntos de paso: Aguilar de Campoo → Cervera de Pisuerga → Castrejón de la Peña → Guardo

Carreteras: CL-626

Tipo de recorrido: Asfalto · lineal

Dificultad: Fácil · nivel 1/3 · referencia original 2/5

Carretera convencional de enlace; con GS cargada la atención principal son cruces, tráfico y cambios de ritmo.

Época recomendada: Mayo-junio y septiembre-octubre.

Distancia / conducción / total con paradas: sin medición verificada del recorrido exacto. Consultar el cálculo del navegador y añadir visitas y descansos.

CÓMO LLEGAR · NAVEGACIÓN POR CARRETERA

Abrir recorrido

QR: abre el recorrido por puntos. El navegador puede recalcular; contrastar las carreteras y las restricciones.

VER PARADAS Y PREPARACIÓN · R042

Fuentes: S043 · S038

R042 · PARADAS Y PREPARACIÓN

La vertiente sur de la montaña

DÓNDE DESAYUNAR

Cafetería Sevillano · E217 — Cervera de Pisuerga; sobre el recorrido.

Cuando la ficha del hotel limita el desayuno a huéspedes, es necesaria la pernocta o una confirmación expresa de acceso externo.

DÓNDE COMER

Cafetería Sevillano · E217 — Cervera de Pisuerga; sobre el recorrido.

Hotel Rural Peñalabra · E237 — Cervera de Pisuerga; sobre el recorrido.

DÓNDE DESCANSAR

Cafetería Sevillano · E217 — Cervera de Pisuerga; sobre el recorrido.

Hotel Rural Peñalabra · E237 — Cervera de Pisuerga; sobre el recorrido.

DÓNDE DORMIR

Hotel Rural Peñalabra · E237 — Cervera de Pisuerga; sobre el recorrido.

QUÉ VISITAR · DÓNDE PARAR

Aguilar: centro histórico a pie; Cervera: paseo y descanso

Ubicación de Cervera de Pisuerga · Ubicación de Guardo

REPOSTAJE Y SERVICIOS

REPSOL · AVENIDA RONDA, 11 · AGUILAR DE CAMPOO. acceso en municipio de paso · La estación está registrada en Aguilar de Campoo. La puerta y el sentido de entrada no se han contrastado con un trazado giro a giro.

AVIA · CR C-615, 96,4 · GUARDO. acceso en municipio de paso · La estación está registrada en Guardo. La puerta y el sentido de entrada no se han contrastado con un trazado giro a giro.

Fuente: registro oficial de carburantes, 20/10/2026. No garantiza apertura efectiva ni combustible disponible.

Evitar / valorar: Diciembre-marzo con heladas y niebla; julio-agosto a mediodía.

Precauciones: Viento, maquinaria agrícola, fauna y vehículos pesados.

Regreso o alternativa: Finalizar en Cervera y regresar a Aguilar por CL-626.

Tipo de moto: Carretera asfaltada. Adaptar ritmo y maniobras al peso, altura, radio de giro y carga de la moto; la categoría comercial no acredita por sí sola aptitud.

Solo: Comprueba combustible en Aguilar y conserva margen para regresar si el tiempo cambia.

En pareja / pasajero: Haced una pausa larga en Cervera en lugar de muchas paradas de pocos minutos.

En grupo: Reagrupad en los núcleos y evitad cerrar el grupo en cruces de la CL-626.

Meteorología · Tráfico · Volver al recorrido

R043 · Castilla y León · Palencia

Ruta de los Pantanos de Palencia

Montaña Palentina



Camporredondo de Alba · Goldorak · Public domain · Crédito y fuente

Agua, laderas y pueblos pequeños sostienen un recorrido que pide calma. Se sigue la carretera de los pantanos sin añadir ramales a cabeceras de valle. Cervera permite acabar con servicios y valorar el regreso con el cuerpo descansado. Conviene plantearla como la actividad principal del día. Si se añaden paseos, visitas y un regreso largo, la ruta puede resultar mucho más cansada de lo previsto, especialmente para quien viaja detrás.

Salida y destino: Velilla del Río Carrión → Cervera de Pisuerga

Puntos de paso: Velilla del Río Carrión → Camporredondo de Alba → Triollo → Cervera de Pisuerga

Carreteras: P-210

Tipo de recorrido: Asfalto · lineal

Dificultad: Intermedia · nivel 2/3 · referencia original 3/5

Curvas encadenadas y desniveles; para GS y pasajero conviene reservar varias pausas y no medir la jornada por kilómetros.

Época recomendada: Junio-septiembre.

Distancia / conducción / total con paradas: sin medición verificada del recorrido exacto. Consultar el cálculo del navegador y añadir visitas y descansos.

CÓMO LLEGAR · NAVEGACIÓN POR CARRETERA

Abrir recorrido

QR: abre el recorrido por puntos. El navegador puede recalcular; contrastar las carreteras y las restricciones.

VER PARADAS Y PREPARACIÓN · R043

Fuentes: S043

R043 · PARADAS Y PREPARACIÓN

Ruta de los Pantanos de Palencia

DÓNDE DESAYUNAR

Cafetería Sevillano · E217 — Cervera de Pisuerga; sobre el recorrido.

Cuando la ficha del hotel limita el desayuno a huéspedes, es necesaria la pernocta o una confirmación expresa de acceso externo.

DÓNDE COMER

Cafetería Sevillano · E217 — Cervera de Pisuerga; sobre el recorrido.

Hotel Rural Peñalabra · E237 — Cervera de Pisuerga; sobre el recorrido.

DÓNDE DESCANSAR

Cafetería Sevillano · E217 — Cervera de Pisuerga; sobre el recorrido.

Hotel Rural Peñalabra · E237 — Cervera de Pisuerga; sobre el recorrido.

DÓNDE DORMIR

Hotel Rural Peñalabra · E237 — Cervera de Pisuerga; sobre el recorrido.

QUÉ VISITAR · DÓNDE PARAR

Camporredondo de Alba: pausa en el núcleo; Cervera de Pisuerga: paseo y comida

Ubicación de Camporredondo de Alba · Ubicación de Cervera de Pisuerga

REPOSTAJE Y SERVICIOS

J.L.SARDINA S.L. · CARRETERA C-627 (BURGOS-POTES) KM. 107,7 · CERVERA DE PISUERGA. acceso en municipio de paso · La estación está registrada en Cervera de Pisuerga. La puerta y el sentido de entrada no se han contrastado con un trazado giro a giro.

Fuente: registro oficial de carburantes, 20/10/2026. No garantiza apertura efectiva ni combustible disponible.

Evitar / valorar: Noviembre-abril con nieve o hielo; octubre si hay lluvia, niebla y hojas.

Precauciones: Ganado, fauna, gravilla en curvas y frío en zonas altas.

Regreso o alternativa: Acortar en Camporredondo y regresar; no buscar atajos por pistas del parque.

Tipo de moto: Carretera asfaltada. Adaptar ritmo y maniobras al peso, altura, radio de giro y carga de la moto; la categoría comercial no acredita por sí sola aptitud. Con custom o gran turismo cargada, valorar especialmente horquillas, rampas y facilidad de retorno.

Solo: Sal con autonomía suficiente desde Velilla y descarga el mapa.

En pareja / pasajero: Parad en Camporredondo antes de seguir encadenando curvas hacia Cervera.

En grupo: Acordad Triollo como reunión solo donde todas las motos quepan fuera de la carretera.

Meteorología · Tráfico · Volver al recorrido

R044 · Castilla y León · Salamanca

Entrada tranquila a la Sierra de Francia

Campo Charro y Sierra de Francia



El Cabaco · Rahico · CC BY-SA 4.0 · Crédito y fuente

Una entrada clara a la sierra, con final en un pueblo para caminar despacio. Se evita sumar en la misma salida la subida a Peña de Francia o la carretera de Las Batuecas. La llegada a La Alberca se resuelve aparcando fuera del casco histórico. Al llegar a La Alberca, el cambio de ritmo forma parte del plan. Caminar sin prisa, sentarse y comer algo permite disfrutar del final sin convertir el pueblo en una fotografía rápida antes del regreso.

Salida y destino: Tamames → La Alberca

Puntos de paso: Tamames → El Cabaco → La Alberca

Carreteras: SA-201

Tipo de recorrido: Asfalto · lineal

Dificultad: Fácil · nivel 1/3 · referencia original 2/5

Ascenso progresivo y curvas de enlace; el reto de una GS cargada está en aparcar sin entrar en calles estrechas.

Época recomendada: Mayo-junio y septiembre-octubre seco.

Distancia / conducción / total con paradas: sin medición verificada del recorrido exacto. Consultar el cálculo del navegador y añadir visitas y descansos.

CÓMO LLEGAR · NAVEGACIÓN POR CARRETERA

Abrir recorrido

QR: abre el recorrido por puntos. El navegador puede recalcular; contrastar las carreteras y las restricciones.

VER PARADAS Y PREPARACIÓN · R044

Fuentes: S044

R044 · PARADAS Y PREPARACIÓN

Entrada tranquila a la Sierra de Francia

DÓNDE DESAYUNAR

Hotel Antiguas Eras · E238 — La Alberca; sobre el recorrido.

Cuando la ficha del hotel limita el desayuno a huéspedes, es necesaria la pernocta o una confirmación expresa de acceso externo.

DÓNDE COMER

La Taberna de La Alberca · E254 — La Alberca; sobre el recorrido.

DÓNDE DESCANSAR

Hotel Antiguas Eras · E238 — La Alberca; sobre el recorrido.

La Taberna de La Alberca · E254 — La Alberca; sobre el recorrido.

DÓNDE DORMIR

Hotel Antiguas Eras · E238 — La Alberca; sobre el recorrido.

QUÉ VISITAR · DÓNDE PARAR

El Cabaco: pausa antes de la sierra; La Alberca: plaza y calles históricas a pie

Ubicación de El Cabaco · Ubicación de La Alberca

REPOSTAJE Y SERVICIOS

REPSOL · AVENIDA ABUSEJO, 5 · TAMAMES. acceso en municipio de paso · La estación está registrada en Tamames. La puerta y el sentido de entrada no se han contrastado con un trazado giro a giro.

SANTIAGO HERNANDEZ · CTRA SALAMANCA - LA ALBERCA (CARRETERA km 75,2) · ALBERCA (LA). acceso en municipio de paso · La estación está registrada en Alberca (La). La puerta y el sentido de entrada no se han contrastado con un trazado giro a giro.

Fuente: registro oficial de carburantes, 20/10/2026. No garantiza apertura efectiva ni combustible disponible.

Evitar / valorar: Diciembre-febrero con hielo; julio-agosto en horas de calor y mayor afluencia.

Precauciones: Fauna, sombras, tráfico turístico y accesos estrechos al núcleo histórico.

Regreso o alternativa: Terminar en El Cabaco y volver por SA-201 si hay niebla o saturación.

Tipo de moto: Carretera asfaltada. Adaptar ritmo y maniobras al peso, altura, radio de giro y carga de la moto; la categoría comercial no acredita por sí sola aptitud.

Solo: Selecciona aparcamiento de La Alberca antes de arrancar y evita atajos por calles empedradas.

En pareja / pasajero: Dejad tiempo para caminar sin el equipo completo; no aparquéis con prisa en pendiente.

En grupo: Reservad la comida y un lugar de reunión exterior al casco.

Meteorología · Tráfico · Volver al recorrido

R045 · Castilla y León · Salamanca

Ruta Vía de la Plata · tramo salmantino

Sierra de Béjar y corredor del Tormes



Guijuelo · Estevoaei · CC BY-SA 4.0 · Crédito y fuente

La nacional permite viajar entre montaña, dehesa y ciudad con un rumbo fácil de seguir. Es una salida útil para quienes prefieren paisaje y paradas culturales a una sucesión de puertos. El centro de Salamanca se visita a pie desde el aparcamiento elegido. Su claridad de orientación ayuda a viajar sin estar pendiente del navegador en cada cruce. Aprovechad esa sencillez para conversar en las paradas y decidir juntos cuánto tiempo queréis dedicar al destino final.

Salida y destino: Béjar → Salamanca

Puntos de paso: Béjar → Guijuelo → Salamanca

Carreteras: N-630; accesos urbanos señalizados

Tipo de recorrido: Asfalto · lineal

Dificultad: Fácil · nivel 1/3 · referencia original 2/5

Trazado de enlace, con cruces y tráfico pesado; cómoda para una GS con equipaje si se evita la prisa por adelantar.

Época recomendada: Abril-junio y septiembre-octubre.

Distancia / conducción / total con paradas: sin medición verificada del recorrido exacto. Consultar el cálculo del navegador y añadir visitas y descansos.

CÓMO LLEGAR · NAVEGACIÓN POR CARRETERA

Abrir recorrido

QR: abre el recorrido por puntos. El navegador puede recalcular; contrastar las carreteras y las restricciones.

VER PARADAS Y PREPARACIÓN · R045

Fuentes: S038

R045 · PARADAS Y PREPARACIÓN

Ruta Vía de la Plata · tramo salmantino

DÓNDE DESAYUNAR

Parador de Salamanca · E246 — Salamanca; sobre el recorrido.

Cuando la ficha del hotel limita el desayuno a huéspedes, es necesaria la pernocta o una confirmación expresa de acceso externo.

DÓNDE COMER

Parador de Salamanca · E246 — Salamanca; sobre el recorrido.

DÓNDE DESCANSAR

Parador de Salamanca · E246 — Salamanca; sobre el recorrido.

DÓNDE DORMIR

Parador de Salamanca · E246 — Salamanca; sobre el recorrido.

QUÉ VISITAR · DÓNDE PARAR

Béjar: paseo urbano previo; Guijuelo: descanso y pausa gastronómica

Ubicación de Guijuelo · Ubicación de Salamanca

REPOSTAJE Y SERVICIOS

REPSOL · CL CRTA DE SALAMANCA, 3 · BEJAR. acceso en municipio de paso · La estación está registrada en Béjar. La puerta y el sentido de entrada no se han contrastado con un trazado giro a giro.

RONDA OESTE · AVENIDA LUIS DE CAMOENS, 20 · SALAMANCA. acceso en municipio de paso · La estación está registrada en Salamanca. La puerta y el sentido de entrada no se han contrastado con un trazado giro a giro.

Fuente: registro oficial de carburantes, 20/10/2026. No garantiza apertura efectiva ni combustible disponible.

Evitar / valorar: Julio-agosto en las horas centrales; diciembre-febrero con niebla o hielo.

Precauciones: Camiones, viento lateral, fauna y cambios bruscos de velocidad en travesías.

Regreso o alternativa: Acortar en Guijuelo; A-66 para un traslado funcional si las condiciones aconsejan terminar pronto.

Tipo de moto: Carretera asfaltada. Adaptar ritmo y maniobras al peso, altura, radio de giro y carga de la moto; la categoría comercial no acredita por sí sola aptitud.

Solo: Carga agua y evita alargar la salida hasta las últimas horas de calor.

En pareja / pasajero: Haced el descanso principal en Guijuelo antes del tramo final hacia Salamanca.

En grupo: Elegid el mismo aparcamiento de destino y llegad en bloques pequeños.

Meteorología · Tráfico · Volver al recorrido

R046 · Castilla y León · Segovia

Al pie de la sierra por la N-110

Tierras de Ayllón y piedemonte segoviano



Riaza · Luis Rogelio HM · CC BY-SA 2.0 · Crédito y fuente

El perfil de la sierra acompaña una nacional de pueblos y horizontes abiertos. La jornada combina conducción de enlace con dos visitas bien elegidas. Se dejan para otro día los puertos y las carreteras locales de la sierra. El interés del recorrido está en su continuidad: un pueblo, un tramo de carretera y una pausa bien elegida. Intentar encajar todas las visitas de la sierra convertiría una salida amable en una carrera contra el reloj.

Salida y destino: Ayllón → Sotosalbos

Puntos de paso: Ayllón → Riaza → Prádena → Sotosalbos

Carreteras: N-110; accesos urbanos

Tipo de recorrido: Asfalto · lineal

Dificultad: Fácil · nivel 1/3 · referencia original 2/5

Curvas amplias y cambios de rasante; con pasajero hay que prever tráfico pesado y viento.

Época recomendada: Mayo-junio y septiembre-octubre.

Distancia / conducción / total con paradas: sin medición verificada del recorrido exacto. Consultar el cálculo del navegador y añadir visitas y descansos.

CÓMO LLEGAR · NAVEGACIÓN POR CARRETERA

Abrir recorrido

QR: abre el recorrido por puntos. El navegador puede recalcular; contrastar las carreteras y las restricciones.

VER PARADAS Y PREPARACIÓN · R046

Fuentes: S038

R046 · PARADAS Y PREPARACIÓN

Al pie de la sierra por la N-110

DÓNDE DESAYUNAR

Hotel Los Claustros de Ayllón · E218 — Ayllón; desvío.

Cuando la ficha del hotel limita el desayuno a huéspedes, es necesaria la pernocta o una confirmación expresa de acceso externo.

DÓNDE COMER

Hotel Ayllón · E260 — Ayllón; sobre el recorrido.

DÓNDE DESCANSAR

Hotel Los Claustros de Ayllón · E218 — Ayllón; desvío.

Hotel Ayllón · E260 — Ayllón; sobre el recorrido.

DÓNDE DORMIR

Hotel Los Claustros de Ayllón · E218 — Ayllón; desvío.

Hotel Ayllón · E260 — Ayllón; sobre el recorrido.

QUÉ VISITAR · DÓNDE PARAR

Riaza: plaza y paseo a pie; Sotosalbos: entorno de la iglesia, según acceso

Ubicación de Riaza · Ubicación de Sotosalbos

REPOSTAJE Y SERVICIOS

BUQUERIN · CR N-110, 97,8 D · AYLLON. acceso en municipio de paso · La estación está registrada en Ayllón. La puerta y el sentido de entrada no se han contrastado con un trazado giro a giro.

REPSOL · CTRA N-110 PK 144,600 · PRADENA. acceso en municipio de paso · La estación está registrada en Prádena. La puerta y el sentido de entrada no se han contrastado con un trazado giro a giro.

Fuente: registro oficial de carburantes, 20/10/2026. No garantiza apertura efectiva ni combustible disponible.

Evitar / valorar: Diciembre-marzo con hielo o niebla; julio-agosto a mediodía.

Precauciones: Rachas, fauna, camiones y cruces con vehículos agrícolas.

Regreso o alternativa: Acortar en Riaza o Prádena y regresar por N-110.

Tipo de moto: Carretera asfaltada. Adaptar ritmo y maniobras al peso, altura, radio de giro y carga de la moto; la categoría comercial no acredita por sí sola aptitud.

Solo: Comprueba el viento de sierra antes de salir y reserva autonomía para un regreso por el mismo eje.

En pareja / pasajero: Haced una parada larga en Riaza y una breve en Prádena para estirar piernas.

En grupo: No adelantéis para recomponer la formación; reagrupad en el aparcamiento acordado.

Meteorología · Tráfico · Volver al recorrido

R047 · Castilla y León · Segovia

Del Real Sitio al pinar de Valsaín

Segovia y Montes de Valsaín



Palacio Real de La Granja de San Ildefonso · Ignacio Revuelta · CC BY-SA 3.0 · Crédito y fuente

Una salida corta para enlazar patrimonio y bosque sin subir a Navacerrada. La Granja concentra el paseo cultural y Valsaín permite terminar con calma. Los aparcamientos forestales y centros de visitantes se usan solo según señalización, aforo y horarios. Por su tamaño contenido, puede adaptarse a un día de descanso entre etapas largas. El objetivo sería mover la moto lo justo y dedicar más tiempo al paseo, evitando volver a cargar la agenda de compromisos.

Salida y destino: Segovia → Valsaín

Puntos de paso: Segovia → La Granja de San Ildefonso → Valsaín

Carreteras: CL-601; accesos urbanos

Tipo de recorrido: Asfalto · lineal

Dificultad: Fácil · nivel 1/3 · referencia original 2/5

Recorrido contenido; la atención está en rotondas, accesos de visitantes y suelo húmedo bajo pinos.

Época recomendada: Mayo-junio y septiembre-octubre seco.

Distancia / conducción / total con paradas: sin medición verificada del recorrido exacto. Consultar el cálculo del navegador y añadir visitas y descansos.

CÓMO LLEGAR · NAVEGACIÓN POR CARRETERA

Abrir recorrido

QR: abre el recorrido por puntos. El navegador puede recalcular; contrastar las carreteras y las restricciones.

VER PARADAS Y PREPARACIÓN · R047

Fuentes: S045 · S038

R047 · PARADAS Y PREPARACIÓN

Del Real Sitio al pinar de Valsaín

DÓNDE DESAYUNAR

Parador de La Granja / Puerta de la Reina · E247 — Real Sitio de San Ildefonso; sobre el recorrido.

Cuando la ficha del hotel limita el desayuno a huéspedes, es necesaria la pernocta o una confirmación expresa de acceso externo.

DÓNDE COMER

Parador de La Granja · E134 — Real Sitio de San Ildefonso; sobre el recorrido.

Parador de La Granja / Puerta de la Reina · E247 — Real Sitio de San Ildefonso; sobre el recorrido.

DÓNDE DESCANSAR

Parador de La Granja · E134 — Real Sitio de San Ildefonso; sobre el recorrido.

Parador de La Granja / Puerta de la Reina · E247 — Real Sitio de San Ildefonso; sobre el recorrido.

DÓNDE DORMIR

Parador de La Granja · E134 — Real Sitio de San Ildefonso; sobre el recorrido.

Parador de La Granja / Puerta de la Reina · E247 — Real Sitio de San Ildefonso; sobre el recorrido.

QUÉ VISITAR · DÓNDE PARAR

La Granja: paseo por el núcleo; palacio y jardines sujetos a condiciones; Valsaín: pausa en el pueblo

Ubicación de La Granja de San Ildefonso · Ubicación de Valsaín

REPOSTAJE Y SERVICIOS

BALLENOIL · AVDA. JUAN CARLOS I, 19 (N-603 km 94,5) · SEGOVIA. acceso en municipio de paso · La estación está registrada en Segovia. La puerta y el sentido de entrada no se han contrastado con un trazado giro a giro.

Fuente: registro oficial de carburantes, 20/10/2026. No garantiza apertura efectiva ni combustible disponible.

Evitar / valorar: Diciembre-marzo con hielo o nieve; agosto y fines de semana de máxima visita.

Precauciones: Tráfico turístico, peatones, fauna y hojas o acículas húmedas.

Regreso o alternativa: Terminar en La Granja si hay mala visibilidad o aparcamientos completos.

Tipo de moto: Carretera asfaltada. Adaptar ritmo y maniobras al peso, altura, radio de giro y carga de la moto; la categoría comercial no acredita por sí sola aptitud.

Solo: Comprueba dónde aparcar antes de acercarte a los núcleos y no sigas pistas del pinar.

En pareja / pasajero: Elegid una sola visita larga para que la salida conserve un ritmo relajado.

En grupo: Llegad por turnos al aparcamiento y reuniros caminando fuera de los accesos.

Recorridos recuperados: VNAC08

Meteorología · Tráfico · Volver al recorrido

R048 · Castilla y León · Soria

El valle del Tera hacia Almarza

Tierra de Soria y valle del Tera



Escultura de Parasaurolophus en Garray, Soria. · LBM1948 · CC BY-SA 4.0 · Crédito y fuente

Un recorrido sencillo para acercarse al paisaje del norte soriano sin añadir el puerto de Piqueras. Los pueblos permiten fraccionar la salida y regresar por el mismo eje. Numancia se considera una visita aparte, con horario y acceso propios. El final temprano permite organizar otra actividad sin prisas, o simplemente descansar. No todas las jornadas de un viaje necesitan un gran puerto: un enlace claro y una buena conversación al llegar también hacen ruta.

Salida y destino: Soria → San Andrés de Soria

Puntos de paso: Soria → Garray → Almarza → San Andrés de Soria

Carreteras: N-111; accesos urbanos

Tipo de recorrido: Asfalto · lineal

Dificultad: Fácil · nivel 1/3 · referencia original 2/5

Nacional de enlace con curvas amplias; el frío y la fauna son más condicionantes que la técnica.

Época recomendada: Mayo-junio y septiembre.

Distancia / conducción / total con paradas: sin medición verificada del recorrido exacto. Consultar el cálculo del navegador y añadir visitas y descansos.

CÓMO LLEGAR · NAVEGACIÓN POR CARRETERA

Abrir recorrido

QR: abre el recorrido por puntos. El navegador puede recalcular; contrastar las carreteras y las restricciones.

VER PARADAS Y PREPARACIÓN · R048

Fuentes: S038

R048 · PARADAS Y PREPARACIÓN

El valle del Tera hacia Almarza

DÓNDE DESAYUNAR

Parador de Soria · E249 — Soria; desvío.

Cuando la ficha del hotel limita el desayuno a huéspedes, es necesaria la pernocta o una confirmación expresa de acceso externo.

DÓNDE COMER

Parador de Soria · E249 — Soria; desvío.

DÓNDE DESCANSAR

Parador de Soria · E249 — Soria; desvío.

DÓNDE DORMIR

Parador de Soria · E249 — Soria; desvío.

QUÉ VISITAR · DÓNDE PARAR

Garray: descanso en el núcleo; Almarza: paseo y pausa

Ubicación de Garray · Ubicación de San Andrés de Soria

REPOSTAJE Y SERVICIOS

E. LECLERC · CALLE J, 290 · SORIA. acceso en municipio de paso · La estación está registrada en Soria. La puerta y el sentido de entrada no se han contrastado con un trazado giro a giro.

E.S. EL VALLE · CARRETERA N-111 KM. 243,8 · ALMARZA. acceso en municipio de paso · La estación está registrada en Almarza. La puerta y el sentido de entrada no se han contrastado con un trazado giro a giro.

Fuente: registro oficial de carburantes, 20/10/2026. No garantiza apertura efectiva ni combustible disponible.

Evitar / valorar: Noviembre-abril con heladas; julio-agosto en las horas de más calor.

Precauciones: Fauna al amanecer y anochecer, viento, tráfico de paso y niebla.

Regreso o alternativa: Terminar en Almarza; con hielo o nieve aplazar y dedicar la jornada a Soria.

Tipo de moto: Carretera asfaltada. Adaptar ritmo y maniobras al peso, altura, radio de giro y carga de la moto; la categoría comercial no acredita por sí sola aptitud.

Solo: Consulta la temperatura real al norte de Soria antes de salir.

En pareja / pasajero: Llevad una capa adicional accesible: el pasajero puede enfriarse incluso con sol.

En grupo: Acordad Almarza como parada y no detengáis el grupo en la nacional.

Meteorología · Tráfico · Volver al recorrido

R049 · Castilla y León · Soria

La Galiana por carretera

Tierra del Burgo y Pinares



Ucero · Txo · CC BY-SA 4.0 · Crédito y fuente

Se sube desde el entorno de Ucero hacia el pinar y el mirador de La Galiana. El recorrido permanece en la carretera, sin entrar en pistas del cañón ni buscar aparcamiento junto a la ermita de San Bartolomé. Es una buena salida para combinar curvas y una pausa panorámica. La parada panorámica debe hacerse sin presión. Si el espacio del mirador está completo o el firme no permite maniobrar cómodamente, continuad hasta el siguiente núcleo; la prioridad es conservar una llegada sencilla.

Salida y destino: El Burgo de Osma → San Leonardo de Yagüe

Puntos de paso: El Burgo de Osma → Ucero → Casarejos → San Leonardo de Yagüe

Carreteras: SO-920

Tipo de recorrido: Asfalto · lineal

Dificultad: Intermedia · nivel 2/3 · referencia original 3/5

Subida y curvas cerradas junto a La Galiana; la GS cargada requiere entrada suave y espacio de maniobra al parar.

Época recomendada: Mayo-junio y septiembre-octubre seco.

Distancia / conducción / total con paradas: sin medición verificada del recorrido exacto. Consultar el cálculo del navegador y añadir visitas y descansos.

CÓMO LLEGAR · NAVEGACIÓN POR CARRETERA

Abrir recorrido

QR: abre el recorrido por puntos. El navegador puede recalcular; contrastar las carreteras y las restricciones.

VER PARADAS Y PREPARACIÓN · R049

Fuentes: S046

R049 · PARADAS Y PREPARACIÓN

La Galiana por carretera

DÓNDE DESAYUNAR

Hotel II Virrey · E248 — El Burgo de Osma; sobre el recorrido.

Cuando la ficha del hotel limita el desayuno a huéspedes, es necesaria la pernocta o una confirmación expresa de acceso externo.

DÓNDE COMER

Restaurante Virrey Palafox · E255 — El Burgo de Osma; sobre el recorrido.

DÓNDE DESCANSAR

Hotel II Virrey · E248 — El Burgo de Osma; sobre el recorrido.

Restaurante Virrey Palafox · E255 — El Burgo de Osma; sobre el recorrido.

DÓNDE DORMIR

Hotel II Virrey · E248 — El Burgo de Osma; sobre el recorrido.

QUÉ VISITAR · DÓNDE PARAR

Ucero: Casa del Parque, sujeta a horario; La Galiana: panorámica solo desde el aparcamiento habilitado

Ubicación de Ucero · Ubicación de San Leonardo de Yagüe

REPOSTAJE Y SERVICIOS

GASHOME · CALLE LA RASA, 24 · BURGO DE OSMA (EL). acceso en municipio de paso · La estación está registrada en Burgo de Osma-Ciudad de Osma. La puerta y el sentido de entrada no se han contrastado con un trazado giro a giro.

REPSOL · CARRETERA NACIONAL 234 KM. 401 · SAN LEONARDO DE YAGUE. acceso en municipio de paso · La estación está registrada en San Leonardo de Yagüe. La puerta y el sentido de entrada no se han contrastado con un trazado giro a giro.

Fuente: registro oficial de carburantes, 20/10/2026. No garantiza apertura efectiva ni combustible disponible.

Evitar / valorar: Noviembre-marzo con hielo o nieve; agosto en horas de gran afluencia.

Precauciones: Fauna, vehículos que giran al mirador, gravilla y sombras.

Regreso o alternativa: Finalizar en Ucero si hay niebla o cansancio; el regreso por SO-920 evita inventar atajos.

Tipo de moto: Carretera asfaltada. Adaptar ritmo y maniobras al peso, altura, radio de giro y carga de la moto; la categoría comercial no acredita por sí sola aptitud. Con custom o gran turismo cargada, valorar especialmente horquillas, rampas y facilidad de retorno.

Solo: Reposta en El Burgo y descarga el mapa antes de entrar al pinar.

En pareja / pasajero: Parad en Ucero antes del ascenso y bajad del asiento para maniobrar si el firme está inclinado.

En grupo: Reagrupad en San Leonardo; no esperéis juntos en un acceso de mirador.

Meteorología · Tráfico · Volver al recorrido

R050 · Castilla y León · Valladolid

El Duero de Tudela a Peñafiel

Ribera del Duero vallisoletana



Plaza del Coso de Peñafiel · Rastrojo (D•ES) · CC BY-SA 4.0 · Crédito y fuente

Viñedos, llanura y villas dan sentido a una salida con pocas complicaciones de orientación. Se recomienda dedicar tiempo a un solo destino, Peñafiel, y no convertir cada bodega en una parada. La ruta es una propuesta de carretera; cualquier visita requiere reserva aparte. En esta nacional interesa viajar a favor del tráfico, aceptando el ritmo de cada tramo. Los adelantamientos para ganar unos minutos rara vez mejoran una jornada cuyo sentido está en las paradas y en el destino.

Salida y destino: Tudela de Duero → Peñafiel

Puntos de paso: Tudela de Duero → Quintanilla de Onésimo → Peñafiel

Carreteras: N-122; accesos urbanos

Tipo de recorrido: Asfalto · lineal

Dificultad: Fácil · nivel 1/3 · referencia original 2/5

Trazado abierto, pero condicionado por camiones, cruces y tráfico de bodegas; no conviene confundir sencillez con relajación.

Época recomendada: Abril-junio y septiembre-octubre.

Distancia / conducción / total con paradas: sin medición verificada del recorrido exacto. Consultar el cálculo del navegador y añadir visitas y descansos.

CÓMO LLEGAR · NAVEGACIÓN POR CARRETERA

Abrir recorrido

QR: abre el recorrido por puntos. El navegador puede recalcular; contrastar las carreteras y las restricciones.

VER PARADAS Y PREPARACIÓN · R050

Fuentes: S038

R050 · PARADAS Y PREPARACIÓN

El Duero de Tudela a Peñafiel

DÓNDE DESAYUNAR

AZZ Peñafiel Las Claras / Conde Lucanor · E250 — Peñafiel; sobre el recorrido.

Cuando la ficha del hotel limita el desayuno a huéspedes, es necesaria la pernocta o una confirmación expresa de acceso externo.

DÓNDE COMER

AZZ Peñafiel Las Claras / Conde Lucanor · E250 — Peñafiel; sobre el recorrido.

DÓNDE DESCANSAR

AZZ Peñafiel Las Claras / Conde Lucanor · E250 — Peñafiel; sobre el recorrido.

DÓNDE DORMIR

AZZ Peñafiel Las Claras / Conde Lucanor · E250 — Peñafiel; sobre el recorrido.

QUÉ VISITAR · DÓNDE PARAR

Quintanilla de Onésimo: pausa urbana; Peñafiel: paseo por el casco; castillo sujeto a acceso y horario

Ubicación de Quintanilla de Onésimo · Ubicación de Peñafiel

REPOSTAJE Y SERVICIOS

AN ENERGETICOS - JARAMIEL · VILLABAÑEZ km 2,5 · TUDELA DE DUERO. acceso en municipio de paso · La estación está registrada en Tudela de Duero. La puerta y el sentido de entrada no se han contrastado con un trazado giro a giro.

REPSOL · AVENIDA ESCALONA, 19 · PEÑAFIEL. acceso en municipio de paso · La estación está registrada en Peñafiel. La puerta y el sentido de entrada no se han contrastado con un trazado giro a giro.

Fuente: registro oficial de carburantes, 20/10/2026. No garantiza apertura efectiva ni combustible disponible.

Evitar / valorar: Julio-agosto a mediodía; diciembre-febrero con niebla densa o hielo.

Precauciones: Tráfico pesado, viento, maquinaria agrícola y cruces de acceso a fincas.

Regreso o alternativa: Acortar en Quintanilla; si hay congestión seguir únicamente los desvíos oficiales.

Tipo de moto: Carretera asfaltada. Adaptar ritmo y maniobras al peso, altura, radio de giro y carga de la moto; la categoría comercial no acredita por sí sola aptitud.

Solo: Revisa viento y temperatura, y sal con agua antes de dejar Tudela.

En pareja / pasajero: Programad la comida al terminar y dejad el paseo a Peñafiel para después de aparcar.

En grupo: No mantengáis el grupo compacto detrás de un camión; reagrupad en el destino.

Meteorología · Tráfico · Volver al recorrido

R051 · Castilla y León · Valladolid

Mudéjar y pinares entre Medina e Íscar

Tierra de Medina y Tierra de Pinares



Íscar · Juanjo Toreador · CC BY-SA 3.0 · Crédito y fuente

Una carretera de enlace une villas y pinares sin necesidad de buscar puertos. La ruta gana interés al reservar una visita a Medina o a Olmedo y otra pausa breve antes del final. Los castillos se visitan según sus horarios, sin asumir acceso directo en moto. Olmedo puede convertirse en el centro de la salida si os apetece una visita más larga. El itinerario no obliga a repartir el tiempo por igual: elegid lo que más os interese y ajustad el final.

Salida y destino: Medina del Campo → Íscar

Puntos de paso: Medina del Campo → Olmedo → Pedrajas de San Esteban → Íscar

Carreteras: CL-602; accesos urbanos

Tipo de recorrido: Asfalto · lineal

Dificultad: Fácil · nivel 1/3 · referencia original 2/5

Curvas moderadas y travesías; con equipaje pesa más la atención a cruces y vehículos agrícolas.

Época recomendada: Abril-junio y septiembre-octubre.

Distancia / conducción / total con paradas: sin medición verificada del recorrido exacto. Consultar el cálculo del navegador y añadir visitas y descansos.

CÓMO LLEGAR · NAVEGACIÓN POR CARRETERA

Abrir recorrido

QR: abre el recorrido por puntos. El navegador puede recalcular; contrastar las carreteras y las restricciones.

VER PARADAS Y PREPARACIÓN · R051

Fuentes: S038

R051 · PARADAS Y PREPARACIÓN

Mudéjar y pinares entre Medina e Íscar

DÓNDE DESAYUNAR

Castilla Termal Olmedo / El Hontanar · E251 — Olmedo; sobre el recorrido.

Cuando la ficha del hotel limita el desayuno a huéspedes, es necesaria la pernocta o una confirmación expresa de acceso externo.

DÓNDE COMER

Castilla Termal Olmedo / El Hontanar · E251 — Olmedo; sobre el recorrido.

DÓNDE DESCANSAR

Castilla Termal Olmedo / El Hontanar · E251 — Olmedo; sobre el recorrido.

DÓNDE DORMIR

Castilla Termal Olmedo / El Hontanar · E251 — Olmedo; sobre el recorrido.

QUÉ VISITAR · DÓNDE PARAR

Medina: entorno del centro urbano; Olmedo: paseo patrimonial a pie

Ubicación de Olmedo · Ubicación de Íscar

REPOSTAJE Y SERVICIOS

REPSOL · AVENIDA DEL CUARTEL, 1 · MEDINA DEL CAMPO. acceso en municipio de paso · La estación está registrada en Medina del Campo. La puerta y el sentido de entrada no se han contrastado con un trazado giro a giro.

ION+ · CALLE SAN MIGUEL, 47 · ISCAR. acceso en municipio de paso · La estación está registrada en Íscar. La puerta y el sentido de entrada no se han contrastado con un trazado giro a giro.

Fuente: registro oficial de carburantes, 20/10/2026. No garantiza apertura efectiva ni combustible disponible.

Evitar / valorar: Julio-agosto en las horas centrales; diciembre-febrero con niebla o hielo.

Precauciones: Viento lateral, tractores, fauna junto al pinar y arena arrastrada a cruces.

Regreso o alternativa: Finalizar en Olmedo y regresar por CL-602.

Tipo de moto: Carretera asfaltada. Adaptar ritmo y maniobras al peso, altura, radio de giro y carga de la moto; la categoría comercial no acredita por sí sola aptitud.

Solo: Comprueba el viento y fija el aparcamiento del destino antes de salir.

En pareja / pasajero: Haced la pausa larga en Olmedo y aprovechad para caminar sin casco.

En grupo: Acordad Íscar como punto final y reservad si vais a comer juntos.

Meteorología · Tráfico · Volver al recorrido

R052 · Castilla y León · Zamora

Sanabria sin subir a las lagunas

Sanabria



Ribadelago · FirkinCat · CC BY 3.0 · Crédito y fuente

La salida busca el entorno del lago y sus pueblos, sin ascender a la Laguna de los Peces ni entrar en caminos del parque. Se termina en Ribadelago y se regresa por el mismo eje. En temporada concurrida, el aparcamiento se resuelve donde lo permita la señalización del día. El lago atrae a viajeros con planes muy distintos. Compartir aparcamientos y accesos exige paciencia, por lo que conviene mantener una alternativa sencilla y aceptar volver otro día si la zona está demasiado concurrida.

Salida y destino: Puebla de Sanabria → Ribadelago

Puntos de paso: Puebla de Sanabria → El Puente → Galende → Ribadelago

Carreteras: ZA-104; accesos urbanos señalizados

Tipo de recorrido: Asfalto · lineal

Dificultad: Fácil · nivel 1/3 · referencia original 2/5

Recorrido de valle con curvas y travesías; el tráfico y las maniobras al parar condicionan una GS con pasajero.

Época recomendada: Mayo-junio y septiembre.

Distancia / conducción / total con paradas: sin medición verificada del recorrido exacto. Consultar el cálculo del navegador y añadir visitas y descansos.

CÓMO LLEGAR · NAVEGACIÓN POR CARRETERA

Abrir recorrido

QR: abre el recorrido por puntos. El navegador puede recalcular; contrastar las carreteras y las restricciones.

VER PARADAS Y PREPARACIÓN · R052

Fuentes: S038

R052 · PARADAS Y PREPARACIÓN

Sanabria sin subir a las lagunas

DÓNDE DESAYUNAR

Parador de Puebla de Sanabria · E252 — Puebla de Sanabria; sobre el recorrido.

Cuando la ficha del hotel limita el desayuno a huéspedes, es necesaria la pernocta o una confirmación expresa de acceso externo.

DÓNDE COMER

Parador de Puebla de Sanabria · E252 — Puebla de Sanabria; sobre el recorrido.

DÓNDE DESCANSAR

Parador de Puebla de Sanabria · E252 — Puebla de Sanabria; sobre el recorrido.

DÓNDE DORMIR

Parador de Puebla de Sanabria · E252 — Puebla de Sanabria; sobre el recorrido.

QUÉ VISITAR · DÓNDE PARAR

El Puente: pausa de servicios; Ribadelago: paseo por el núcleo y descanso

Ubicación de El Puente · Ubicación de Ribadelago

REPOSTAJE Y SERVICIOS

BP PUEBLA DE SANABRIA MD · CARRETERA N-525 KM. 84,500 · COBREROS. desvío exterior al recorrido · La estación está en el municipio vecino de Cobreros, N-525 km 84,500, fuera del itinerario Puebla–Galende–Ribadelago. Añadir el enlace expresamente antes o después de la salida; comprobar margen de entrada.

Fuente: registro oficial de carburantes, 20/10/2026. No garantiza apertura efectiva ni combustible disponible.

Evitar / valorar: Diciembre-marzo con hielo o nieve; agosto en horas de máxima afluencia al lago.

Precauciones: Peatones, vehículos que buscan aparcamiento, sombras húmedas y fauna.

Regreso o alternativa: Quedarse en Galende si hay saturación; no buscar pistas de acceso alternativo al lago.

Tipo de moto: Carretera asfaltada. Adaptar ritmo y maniobras al peso, altura, radio de giro y carga de la moto; la categoría comercial no acredita por sí sola aptitud.

Solo: Consulta incidencias y condiciones de aparcamiento antes de dejar Puebla.

En pareja / pasajero: Reservad tiempo para caminar junto al lago desde un acceso permitido, con calzado cómodo.

En grupo: Elegid un aparcamiento legal con capacidad para todos y evitad bloquear entradas a pueblos.

Meteorología · Tráfico · Volver al recorrido

R053 · Castilla y León · Zamora

Sayago hacia los Arribes

Sayago y Arribes del Duero



Fermoselle · Antramir · CC BY-SA 3.0 · Crédito y fuente

La llanura se transforma poco a poco en paisaje de granito y frontera. Fermoselle es el destino y se recorre caminando, sin bajar por calles estrechas ni añadir pistas hacia miradores. Es una jornada para llegar con tiempo y comprender el territorio desde el pueblo. Al llegar a Fermoselle, descargad lo necesario antes del paseo y elegid un recorrido a pie razonable con el calzado que lleváis. Viajar con una moto grande también consiste en evitar esfuerzos innecesarios al final de la jornada.

Salida y destino: Zamora → Fermoselle

Puntos de paso: Zamora → Bermillo de Sayago → Fermoselle

Carreteras: CL-527; accesos urbanos

Tipo de recorrido: Asfalto · lineal

Dificultad: Fácil · nivel 1/3 · referencia original 2/5

Carretera de enlace asequible; con una GS cargada hay que evitar improvisar aparcamientos en las pendientes del destino.

Época recomendada: Abril-junio y septiembre-octubre.

Distancia / conducción / total con paradas: sin medición verificada del recorrido exacto. Consultar el cálculo del navegador y añadir visitas y descansos.

CÓMO LLEGAR · NAVEGACIÓN POR CARRETERA

Abrir recorrido

QR: abre el recorrido por puntos. El navegador puede recalcular; contrastar las carreteras y las restricciones.

VER PARADAS Y PREPARACIÓN · R053

Fuentes: S038 · S047

R053 · PARADAS Y PREPARACIÓN

Sayago hacia los Arribes

DÓNDE DESAYUNAR

Posada Doña Urraca · E253 — Fermoselle; sobre el recorrido.

Cuando la ficha del hotel limita el desayuno a huéspedes, es necesaria la pernocta o una confirmación expresa de acceso externo.

DÓNDE COMER

Posada Doña Urraca · E253 — Fermoselle; sobre el recorrido.

DÓNDE DESCANSAR

Posada Doña Urraca · E253 — Fermoselle; sobre el recorrido.

DÓNDE DORMIR

Posada Doña Urraca · E253 — Fermoselle; sobre el recorrido.

QUÉ VISITAR · DÓNDE PARAR

Bermillo de Sayago: descanso en el núcleo; Fermoselle: Casa del Parque y paseo, sujetos a horario

Ubicación de Bermillo de Sayago · Ubicación de Fermoselle

REPOSTAJE Y SERVICIOS

REPSOL - LOSADA RONDA · RONDA LA FERIA, 19/21 · ZAMORA. acceso en municipio de paso · La estación está registrada en Zamora. La puerta y el sentido de entrada no se han contrastado con un trazado giro a giro.

CEPSA · CARRETERA ZAMORA-FERMOSELLE CL 527 KM. 60,500 · FERMOSELLE. acceso en municipio de paso · La estación está registrada en Fermoselle. La puerta y el sentido de entrada no se han contrastado con un trazado giro a giro.

Fuente: registro oficial de carburantes, 20/10/2026. No garantiza apertura efectiva ni combustible disponible.

Evitar / valorar: Julio-agosto en las horas centrales; diciembre-febrero con niebla o hielo.

Precauciones: Fauna, ganado, maquinaria agrícola y calor en la parte final.

Regreso o alternativa: Terminar en Bermillo y regresar; aplazar el tramo final si hay calor extremo.

Tipo de moto: Carretera asfaltada. Adaptar ritmo y maniobras al peso, altura, radio de giro y carga de la moto; la categoría comercial no acredita por sí sola aptitud.

Solo: Carga agua y combustible en Zamora, y fija un aparcamiento antes de entrar en Fermoselle.

En pareja / pasajero: Haced la pausa en Bermillo antes de seguir y guardad energía para caminar al llegar.

En grupo: Reservad comida y reuniros fuera del casco de Fermoselle antes de entrar a pie.

Meteorología · Tráfico · Volver al recorrido

Castilla-La Mancha

Llanuras abiertas, hoces y sierras. La distancia entre paradas y el calor del interior merecen tanta atención como la siguiente curva.



Molinos de Consuegra, Toledo · Jebulon · Public domain · Crédito y fuente

R054 · Ayna y el valle del Mundo

Albacete · Intermedia

R055 · De Alcaraz a Riópar

Albacete · Intermedia

R056 · Campo de Calatrava

Ciudad Real · Fácil

R057 · Sierra Madrona por Fuencaliente

Ciudad Real · Intermedia

R058 · La hoz de Beteta

Cuenca · Intermedia

R059 · Uña y la Serranía

Cuenca · Intermedia

R060 · Hacia el puente de San Pedro

Guadalajara · Intermedia

R061 · Sigüenza, salinas y Atienza

Guadalajara · Fácil

R062 · De Sonseca a los Yébenes

Toledo · Fácil

R063 · Montes desde Toledo

Toledo · Fácil

R054 · Castilla-La Mancha · Albacete

Ayna y el valle del Mundo

Sierra del Segura



Ayna · Superchilum · CC BY-SA 4.0 · Crédito y fuente

Una travesía del valle con curvas que invitan a detenerse y caminar por Ayna. Ayna recompensa una parada con tiempo suficiente para abandonar el asiento y mirar el valle desde el pueblo. La reapertura documentada de la carretera no acredita su estado en la fecha concreta del viaje. Tras lluvias o viento fuerte, consultar incidencias y prestar atención a pequeños restos sobre el carril resulta tan importante como elegir bien el trazado.

Salida y destino: Alcadozo → Elche de la Sierra

Puntos de paso: Alcadozo → Ayna → Elche de la Sierra

Carreteras: CM-3203

Tipo de recorrido: Asfalto · lineal

Dificultad: Intermedia · nivel 2/3 · referencia original 3/5

Desnivel, curvas cerradas y posibilidad de gravilla; con pasajero interesa acortar la jornada.

Época recomendada: Abril–junio y septiembre–octubre.

Distancia / conducción / total con paradas: sin medición verificada del recorrido exacto. Consultar el cálculo del navegador y añadir visitas y descansos.

CÓMO LLEGAR · NAVEGACIÓN POR CARRETERA

Abrir recorrido

QR: abre el recorrido por puntos. El navegador puede recalcular; contrastar las carreteras y las restricciones.

VER PARADAS Y PREPARACIÓN · R054

Fuentes: S048 · S049

R054 · PARADAS Y PREPARACIÓN

Ayna y el valle del Mundo

DÓNDE DESAYUNAR

Pendiente de contrastar una opción específica para este servicio. No se presupone desayuno ni cocina por tratarse de un alojamiento.

DÓNDE COMER

Hotel Felipe II · E164 — Ayna; sobre el recorrido.

Restaurante La Toba · E206 — Ayna; sobre el recorrido.

DÓNDE DESCANSAR

Hotel Felipe II · E164 — Ayna; sobre el recorrido.

Restaurante La Toba · E206 — Ayna; sobre el recorrido.

DÓNDE DORMIR

Hotel Felipe II · E164 — Ayna; sobre el recorrido.

QUÉ VISITAR · DÓNDE PARAR

Ayna, paseo urbano; Mirador del Infierno, solo si aparcamiento accesible

Ubicación de Ayna · Ubicación de Elche de la Sierra

REPOSTAJE Y SERVICIOS

CEPSA · CM-3203 km 41,9 · ALCADOZO. acceso en municipio de paso · La estación está registrada en Alcadozo. La puerta y el sentido de entrada no se han contrastado con un trazado giro a giro.

CAMPSA · CL BOLEA, 36 (CM-412 km 235,65) · ELCHE DE LA SIERRA. acceso en municipio de paso · La estación está registrada en Elche de la Sierra. La puerta y el sentido de entrada no se han contrastado con un trazado giro a giro.

Fuente: registro oficial de carburantes, 20/10/2026. No garantiza apertura efectiva ni combustible disponible.

Evitar / valorar: Diciembre–febrero y episodios de lluvia fuerte.

Precauciones: Desprendimientos: hubo un cierre por esta causa y reapertura posterior; revisar incidencias del día.

Regreso o alternativa: Quedarse en Alcadozo o acceder a Elche por otro corredor si CM-3203 presenta cortes.

Tipo de moto: Carretera asfaltada. Adaptar ritmo y maniobras al peso, altura, radio de giro y carga de la moto; la categoría comercial no acredita por sí sola aptitud. Con custom o gran turismo cargada, valorar especialmente horquillas, rampas y facilidad de retorno.

Solo: No entrar por callejas empinadas de Ayna sin comprobar la salida. Antes de salir, compartir con alguien el destino previsto y avisar al terminar la etapa.

En pareja / pasajero: Pausa en Ayna antes de continuar hacia Elche. Comprobar juntos la comodidad de asiento, estriberas y equipaje en la primera pausa.

En grupo: Acordar aparcamiento de reunión lejos de miradores pequeños. Cada conductor debe conservar su ritmo y conocer el destino aunque pierda de vista a los demás.

Notas de la selección: Categorías aún sin servicio documentado específico en esta investigación; completar antes de afirmar cobertura total. No se rellena con un desayuno hotelero supuesto

Meteorología · Tráfico · Volver al recorrido

R055 · Castilla-La Mancha · Albacete

De Alcaraz a Riópar

Sierra de Alcaraz



Reolid · B.N.Sanchez. · CC BY-SA 4.0 · Crédito y fuente

Una etapa que permite combinar plaza histórica y bosque serrano sin convertir el nacimiento del Mundo en una obligación. El recorrido ofrece dos experiencias claras: el patrimonio de Alcaraz y el ambiente serrano de Riópar. Se puede prescindir de una visita natural añadida sin perder el sentido de la etapa. Si se camina después de conducir, conviene dejar margen para descansar de verdad y volver a ponerse el equipo sin prisas antes de retomar la carretera.

Salida y destino: Alcaraz → Riópar

Puntos de paso: Alcaraz → Reolid → Salobre → Riópar

Carreteras: N-322, AB-5031 y CM-412

Tipo de recorrido: Asfalto · lineal

Dificultad: Intermedia · nivel 2/3 · referencia original 3/5

Curva de montaña y cambios de ritmo; las paradas elevan el esfuerzo con maletas y pasajero.

Época recomendada: Mayo–junio y septiembre–octubre.

Distancia / conducción / total con paradas: sin medición verificada del recorrido exacto. Consultar el cálculo del navegador y añadir visitas y descansos.

CÓMO LLEGAR · NAVEGACIÓN POR CARRETERA

Abrir recorrido

QR: abre el recorrido por puntos. El navegador puede recalcular; contrastar las carreteras y las restricciones.

VER PARADAS Y PREPARACIÓN · R055

Fuentes: S048 · S050

R055 · PARADAS Y PREPARACIÓN

De Alcaraz a Riópar

DÓNDE DESAYUNAR

Pendiente de contrastar una opción específica para este servicio. No se presupone desayuno ni cocina por tratarse de un alojamiento.

DÓNDE COMER

Hostal Restaurante Los Bronces · E192 — Riópar; sobre el recorrido.

Mesón La Cuesta · E193 — Riópar; sobre el recorrido.

DÓNDE DESCANSAR

Hostal Restaurante Los Bronces · E192 — Riópar; sobre el recorrido.

Mesón La Cuesta · E193 — Riópar; sobre el recorrido.

DÓNDE DORMIR

Hostal Restaurante Los Bronces · E192 — Riópar; sobre el recorrido.

QUÉ VISITAR · DÓNDE PARAR

Alcaraz, Plaza Mayor; Riópar, paseo y museo según horario

Ubicación de Reolid · Ubicación de Riópar

REPOSTAJE Y SERVICIOS

REPSOL · CARRETERA 322 KM. 302 · JARDIN (EL). acceso en municipio de paso · La estación está registrada en Alcaraz. La puerta y el sentido de entrada no se han contrastado con un trazado giro a giro.

CEPSA · CARRETERA CM-412 KM. 199,5 · RIOPAR. acceso en municipio de paso · La estación está registrada en Riópar. La puerta y el sentido de entrada no se han contrastado con un trazado giro a giro.

Fuente: registro oficial de carburantes, 20/10/2026. No garantiza apertura efectiva ni combustible disponible.

Evitar / valorar: Diciembre–febrero por hielo; puentes de gran afluencia.

Precauciones: Hojas, humedad y fauna. No incluir el acceso al nacimiento del Mundo sin comprobar regulación y estacionamiento.

Regreso o alternativa: Visitar Alcaraz y hacer una salida parcial hacia Reolid si la sierra tiene incidencias.

Tipo de moto: Carretera asfaltada. Adaptar ritmo y maniobras al peso, altura, radio de giro y carga de la moto; la categoría comercial no acredita por sí sola aptitud. Con custom o gran turismo cargada, valorar especialmente horquillas, rampas y facilidad de retorno.

Solo: Llevar el mapa fuera de línea y margen de combustible. Antes de salir, compartir con alguien el destino previsto y avisar al terminar la etapa.

En pareja / pasajero: Pasear por Alcaraz antes del tramo más sinuoso. Comprobar juntos la comodidad de asiento, estriberas y equipaje en la primera pausa.

En grupo: Reagruparse en Riópar, sin ocupar los accesos de visitantes a espacios naturales. Cada conductor debe conservar su ritmo y conocer el destino aunque pierda de vista a los demás.

Notas de la selección: Categorías aún sin servicio documentado específico en esta investigación; completar antes de afirmar cobertura total. No se rellena con un desayuno hotelero supuesto

Meteorología · Tráfico · Volver al recorrido

R056 · Castilla-La Mancha · Ciudad Real

Campo de Calatrava

Campo de Calatrava



Almagro · Vanbasten 23 · CC BY-SA 3.0 · Crédito y fuente

Una jornada cultural de perfil cómodo que une pueblos y ciudades sin exigir una travesía de montaña. Almagro merece una parada que vaya más allá de la fotografía. La visita teatral y el paseo por la plaza pueden convertirse en la parte principal del día. Si se continúa hasta Valdepeñas, el interés gastronómico o enológico debe resolverse con compra para llevar o visita sin consumo de alcohol antes de conducir.

Salida y destino: Ciudad Real → Valdepeñas

Puntos de paso: Ciudad Real → Almagro → Valdepeñas

Carreteras: CM-412 y accesos urbanos

Tipo de recorrido: Asfalto · lineal

Dificultad: Fácil · nivel 1/3 · referencia original 2/5

Curvas moderadas, cruces y travesías; adecuada para reservar energía a las visitas.

Época recomendada: Marzo–mayo y octubre–noviembre.

Distancia / conducción / total con paradas: sin medición verificada del recorrido exacto. Consultar el cálculo del navegador y añadir visitas y descansos.

CÓMO LLEGAR · NAVEGACIÓN POR CARRETERA

Abrir recorrido

QR: abre el recorrido por puntos. El navegador puede recalcular; contrastar las carreteras y las restricciones.

VER PARADAS Y PREPARACIÓN · R056

Fuentes: S051

R056 · PARADAS Y PREPARACIÓN

Campo de Calatrava

DÓNDE DESAYUNAR

Parador de Almagro · E133 — Almagro; sobre el recorrido.

Cuando la ficha del hotel limita el desayuno a huéspedes, es necesaria la pernocta o una confirmación expresa de acceso externo.

DÓNDE COMER

Parador de Almagro · E133 — Almagro; sobre el recorrido.

Restaurante La Muralla · E207 — Almagro; sobre el recorrido.

DÓNDE DESCANSAR

Parador de Almagro · E133 — Almagro; sobre el recorrido.

Restaurante La Muralla · E207 — Almagro; sobre el recorrido.

DÓNDE DORMIR

Parador de Almagro · E133 — Almagro; sobre el recorrido.

QUÉ VISITAR · DÓNDE PARAR

Almagro, Plaza Mayor a pie; Valdepeñas, paseo urbano

Ubicación de Almagro · Ubicación de Valdepeñas

REPOSTAJE Y SERVICIOS

CARREFOUR · AVENIDA EUROPA, 45 · CIUDAD REAL. acceso en municipio de paso · La estación está registrada en Ciudad Real. La puerta y el sentido de entrada no se han contrastado con un trazado giro a giro.

ALCAMPO · AVENIDA DEL VINO, SN · VALDEPEÑAS. acceso en municipio de paso · La estación está registrada en Valdepeñas. La puerta y el sentido de entrada no se han contrastado con un trazado giro a giro.

Fuente: registro oficial de carburantes, 20/10/2026. No garantiza apertura efectiva ni combustible disponible.

Evitar / valorar: Julio–agosto por temperaturas elevadas.

Precauciones: Maquinaria agrícola, viento lateral y deslumbramiento en tramos abiertos.

Regreso o alternativa: Finalizar en Almagro y dedicarle la jornada completa.

Tipo de moto: Carretera asfaltada. Adaptar ritmo y maniobras al peso, altura, radio de giro y carga de la moto; la categoría comercial no acredita por sí sola aptitud.

Solo: No acceder con la GS a plazas peatonales; buscar estacionamiento legal antes. Antes de salir, compartir con alguien el destino previsto y avisar al terminar la etapa.

En pareja / pasajero: Elegir visita al Corral de Comedias con horario reservado y comida sin prisas. Comprobar juntos la comodidad de asiento, estriberas y equipaje en la primera pausa.

En grupo: Reservar mesas por personas y concretar estacionamiento separado. Cada conductor debe conservar su ritmo y conocer el destino aunque pierda de vista a los demás.

Recorridos recuperados: VNAC07

Meteorología · Tráfico · Volver al recorrido

R057 · Castilla-La Mancha · Ciudad Real

Sierra Madrona por Fuencaliente

Valle de Alcudia y Sierra Madrona



Estación de Brazatortas-Veredas, Ciudad Real. · Prudencio Morales · CC BY-SA 4.0 · Crédito y fuente

De la ciudad al monte mediterráneo en una carretera de paso, sin buscar los caminos del interior serrano. Esta propuesta utiliza un corredor de comunicación, no los caminos del parque. Fuencaliente puede ser el final de la salida o una base para caminar otro día. En una moto cargada conviene anticipar las reducciones antes de las curvas y dejar pasar a quien lleve otro ritmo en un punto adecuado, sin apresurar la bajada.

Salida y destino: Puertollano → Fuencaliente

Puntos de paso: Puertollano → Brazatortas → Fuencaliente

Carreteras: N-420

Tipo de recorrido: Asfalto · lineal

Dificultad: Intermedia · nivel 2/3 · referencia original 3/5

Curvas de sierra y posibles camiones; más exigente con equipaje en el último tramo.

Época recomendada: Marzo–mayo y octubre–noviembre.

Distancia / conducción / total con paradas: sin medición verificada del recorrido exacto. Consultar el cálculo del navegador y añadir visitas y descansos.

CÓMO LLEGAR · NAVEGACIÓN POR CARRETERA

Abrir recorrido

QR: abre el recorrido por puntos. El navegador puede recalcular; contrastar las carreteras y las restricciones.

VER PARADAS Y PREPARACIÓN · R057

Fuentes: S051

R057 · PARADAS Y PREPARACIÓN

Sierra Madrona por Fuencaliente

DÓNDE DESAYUNAR

Pendiente de contrastar una opción específica para este servicio. No se presupone desayuno ni cocina por tratarse de un alojamiento.

DÓNDE COMER

Hotel Peña Escrita · E165 — Fuencaliente; sobre el recorrido.

Restaurante De Marcos · E166 — Fuencaliente; sobre el recorrido.

DÓNDE DESCANSAR

Hotel Peña Escrita · E165 — Fuencaliente; sobre el recorrido.

Restaurante De Marcos · E166 — Fuencaliente; sobre el recorrido.

DÓNDE DORMIR

Hotel Peña Escrita · E165 — Fuencaliente; sobre el recorrido.

QUÉ VISITAR · DÓNDE PARAR

Brazatortas, descanso; Fuencaliente, paseo por el núcleo

Ubicación de Brazatortas · Ubicación de Fuencaliente

REPOSTAJE Y SERVICIOS

REPSOL · CALLE ASDRUBAL, 68 · PUERTOLLANO. acceso en municipio de paso · La estación está registrada en Puertollano. La puerta y el sentido de entrada no se han contrastado con un trazado giro a giro.

CEPSA · CARRETERA N-420 KM. 103,3 · FUENCALIENTE. acceso en municipio de paso · La estación está registrada en Fuencaliente. La puerta y el sentido de entrada no se han contrastado con un trazado giro a giro.

Fuente: registro oficial de carburantes, 20/10/2026. No garantiza apertura efectiva ni combustible disponible.

Evitar / valorar: Julio–agosto al mediodía; invierno con heladas.

Precauciones: Fauna, tráfico pesado y suciedad en accesos forestales.

Regreso o alternativa: Acortar en Brazatortas y volver antes de la tarde.

Tipo de moto: Carretera asfaltada. Adaptar ritmo y maniobras al peso, altura, radio de giro y carga de la moto; la categoría comercial no acredita por sí sola aptitud. Con custom o gran turismo cargada, valorar especialmente horquillas, rampas y facilidad de retorno.

Solo: Mantener combustible suficiente para regresar sin depender de un único surtidor. Antes de salir, compartir con alguien el destino previsto y avisar al terminar la etapa.

En pareja / pasajero: Pausar en Brazatortas y entrar descansados al tramo serrano. Comprobar juntos la comodidad de asiento, estriberas y equipaje en la primera pausa.

En grupo: Circular en grupos pequeños y no ocupar miradores sin espacio. Cada conductor debe conservar su ritmo y conocer el destino aunque pierda de vista a los demás.

Notas de la selección: Categorías aún sin servicio documentado específico en esta investigación; completar antes de afirmar cobertura total. No se rellena con un desayuno hotelero supuesto

Meteorología · Tráfico · Volver al recorrido

R058 · Castilla-La Mancha · Cuenca

La hoz de Beteta

Serranía Alta



Cañizares · Diego Delso · CC BY-SA 4.0 · Crédito y fuente

Un corredor de roca y bosque, concentrado y compatible con una etapa corta para dos. La belleza de la hoz exige separar claramente conducción y observación. Si no queda una plaza segura para parar, se continúa hasta el siguiente núcleo. Una jornada corta puede ser suficiente para una pareja que llega de varias etapas; no hace falta añadir más puertos ni hacer la vuelta por un camino sugerido automáticamente.

Salida y destino: Cañamares → Beteta

Puntos de paso: Cañamares → Cañizares → Beteta

Carreteras: CM-210

Tipo de recorrido: Asfalto · lineal

Dificultad: Intermedia · nivel 2/3 · referencia original 3/5

Curvas y estrechamiento visual entre paredes; exige moderar el ritmo con moto cargada.

Época recomendada: Mayo–junio y septiembre–octubre.

Distancia / conducción / total con paradas: sin medición verificada del recorrido exacto. Consultar el cálculo del navegador y añadir visitas y descansos.

CÓMO LLEGAR · NAVEGACIÓN POR CARRETERA

Abrir recorrido

QR: abre el recorrido por puntos. El navegador puede recalcular; contrastar las carreteras y las restricciones.

VER PARADAS Y PREPARACIÓN · R058

Fuentes: S052 · S053

R058 · PARADAS Y PREPARACIÓN

La hoz de Beteta

DÓNDE DESAYUNAR

Pendiente de contrastar una opción específica para este servicio. No se presupone desayuno ni cocina por tratarse de un alojamiento.

DÓNDE COMER

Camping La Dehesa de Cañamares · E168 — Cañamares; desvío.

Hostal Cañamares · E169 — Cañamares; sobre el recorrido.

DÓNDE DESCANSAR

Camping La Dehesa de Cañamares · E168 — Cañamares; desvío.

Hostal Cañamares · E169 — Cañamares; sobre el recorrido.

DÓNDE DORMIR

Camping La Dehesa de Cañamares · E168 — Cañamares; desvío.

Hostal Cañamares · E169 — Cañamares; sobre el recorrido.

QUÉ VISITAR · DÓNDE PARAR

Cañamares, paseo urbano; Beteta, plaza

Ubicación de Cañizares · Ubicación de Beteta

REPOSTAJE Y SERVICIOS

R4 SAN MILLAN · CM-2100 km 26 · CAÑAMARES. acceso en municipio de paso · La estación está registrada en Cañamares. La puerta y el sentido de entrada no se han contrastado con un trazado giro a giro.

Fuente: registro oficial de carburantes, 20/10/2026. No garantiza apertura efectiva ni combustible disponible.

Evitar / valorar: Diciembre–marzo con hielo o nieve.

Precauciones: Piedras tras lluvia, sombra prolongada y fauna. No confundir senderos de la hoz con accesos para moto.

Regreso o alternativa: Visitar Cañamares sin entrar en la hoz si las condiciones son malas.

Tipo de moto: Carretera asfaltada. Adaptar ritmo y maniobras al peso, altura, radio de giro y carga de la moto; la categoría comercial no acredita por sí sola aptitud. Con custom o gran turismo cargada, valorar especialmente horquillas, rampas y facilidad de retorno.

Solo: Consultar el tiempo de la Serranía, no solo el de Cuenca capital. Antes de salir, compartir con alguien el destino previsto y avisar al terminar la etapa.

En pareja / pasajero: Guardar energía para un paseo breve y evitar caminar con todo el equipo. Comprobar juntos la comodidad de asiento, estriberas y equipaje en la primera pausa.

En grupo: Fijar Beteta como destino; no reagruparse dentro del desfiladero. Cada conductor debe conservar su ritmo y conocer el destino aunque pierda de vista a los demás.

Notas de la selección: Categorías aún sin servicio documentado específico en esta investigación; completar antes de afirmar cobertura total. No se rellena con un desayuno hotelero supuesto

Meteorología · Tráfico · Volver al recorrido

R059 · Castilla-La Mancha · Cuenca

Uña y la Serranía

Serranía de Cuenca



Ventano del Diablo, Villalba de la Sierra · José Luis Mieza from Manresa-Barcelona, Spain · CC BY 2.0 · Crédito y fuente

Una carretera para enlazar bosque y laguna, dejando las caminatas largas para otro día. Uña es una buena razón para bajarse de la moto y dejar que el día avance sin mirar el cuentakilómetros. Si se prolonga hasta Tragacete, reservar abrigo y margen para el regreso evita que el cambio de temperatura convierta la última parte en una obligación. Los desvíos a atractivos naturales deben planificarse como visitas separadas.

Salida y destino: Cuenca → Tragacete

Puntos de paso: Cuenca → Villalba de la Sierra → Uña → Tragacete

Carreteras: CM-2105 y CM-2106

Tipo de recorrido: Asfalto · lineal

Dificultad: Intermedia · nivel 2/3 · referencia original 3/5

Giros de montaña, sombra y tráfico de visitantes; con pasajero conviene escalonar paradas.

Época recomendada: Mayo–junio y septiembre–octubre.

Distancia / conducción / total con paradas: sin medición verificada del recorrido exacto. Consultar el cálculo del navegador y añadir visitas y descansos.

CÓMO LLEGAR · NAVEGACIÓN POR CARRETERA

Abrir recorrido

QR: abre el recorrido por puntos. El navegador puede recalcular; contrastar las carreteras y las restricciones.

VER PARADAS Y PREPARACIÓN · R059

Fuentes: S052 · S054

R059 · PARADAS Y PREPARACIÓN

Uña y la Serranía

DÓNDE DESAYUNAR

Restaurante El Gamo · E167 — Tragacete; sobre el recorrido.

Cuando la ficha del hotel limita el desayuno a huéspedes, es necesaria la pernocta o una confirmación expresa de acceso externo.

DÓNDE COMER

Restaurante El Gamo · E167 — Tragacete; sobre el recorrido.

DÓNDE DESCANSAR

Restaurante El Gamo · E167 — Tragacete; sobre el recorrido.

DÓNDE DORMIR

Restaurante El Gamo · E167 — Tragacete; sobre el recorrido.

Hotel Torremangana · E22 — Cuenca; sobre el recorrido.

QUÉ VISITAR · DÓNDE PARAR

Uña, paseo junto a la laguna; Tragacete, descanso

Ubicación de Villalba de la Sierra · Ubicación de Tragacete

REPOSTAJE Y SERVICIOS

GALP · AVENIDA LOS ALFARES, S/N · CUENCA. acceso en municipio de paso · La estación está registrada en Cuenca. La puerta y el sentido de entrada no se han contrastado con un trazado giro a giro.

CAMPSA · CALLE CASTILLA LA MANCHA, 2 · TRAGACETE. acceso en municipio de paso · La estación está registrada en Tragacete. La puerta y el sentido de entrada no se han contrastado con un trazado giro a giro.

Fuente: registro oficial de carburantes, 20/10/2026. No garantiza apertura efectiva ni combustible disponible.

Evitar / valorar: Noviembre–marzo con hielo; puentes saturados.

Precauciones: Fauna, hojas y frenadas turísticas; los miradores no siempre tienen hueco.

Regreso o alternativa: Terminar en Villalba si hay nieve o hielo en cotas superiores.

Tipo de moto: Carretera asfaltada. Adaptar ritmo y maniobras al peso, altura, radio de giro y carga de la moto; la categoría comercial no acredita por sí sola aptitud. Con custom o gran turismo cargada, valorar especialmente horquillas, rampas y facilidad de retorno.

Solo: No detenerse en el borde de la carretera para fotografiar la laguna. Antes de salir, compartir con alguien el destino previsto y avisar al terminar la etapa.

En pareja / pasajero: Hacer una pausa a pie en Uña antes de seguir a Tragacete. Comprobar juntos la comodidad de asiento, estriberas y equipaje en la primera pausa.

En grupo: Reunir al grupo en núcleos urbanos, evitando detenerse en los cruces. Cada conductor debe conservar su ritmo y conocer el destino aunque pierda de vista a los demás.

Meteorología · Tráfico · Volver al recorrido

R060 · Castilla-La Mancha · Guadalajara

Hacia el puente de San Pedro

Señorío de Molina y Alto Tajo



Castillo de Molina de Aragón · Malopez 21 · CC BY-SA 4.0 · Crédito y fuente

La aproximación al Alto Tajo se mantiene en carretera, con una pausa prevista junto al río. El entorno del Tajo invita a explorar, aunque las carreteras y las pistas cercanas requieren decisiones diferentes. Esta ficha se limita al corredor asfaltado. Antes de bajar hacia el puente conviene comprobar que quedan luz, combustible y energía para la continuación; la cobertura del teléfono nunca debe ser el único recurso para orientarse.

Salida y destino: Molina de Aragón → Zaorejas

Puntos de paso: Molina de Aragón → Corduente → Puente de San Pedro → Zaorejas

Carreteras: N-211, CM-2015 y accesos señalizados

Tipo de recorrido: Asfalto · lineal

Dificultad: Intermedia · nivel 2/3 · referencia original 3/5

Curvas, desnivel y relativo aislamiento; exige autonomía y margen horario con pasajero.

Época recomendada: Mayo–junio y septiembre–octubre.

Distancia / conducción / total con paradas: sin medición verificada del recorrido exacto. Consultar el cálculo del navegador y añadir visitas y descansos.

CÓMO LLEGAR · NAVEGACIÓN POR CARRETERA

Abrir recorrido

QR: abre el recorrido por puntos. El navegador puede recalcular; contrastar las carreteras y las restricciones.

VER PARADAS Y PREPARACIÓN · R060

Fuentes: S055

R060 · PARADAS Y PREPARACIÓN

Hacia el puente de San Pedro

DÓNDE DESAYUNAR

Parador de Molina de Aragón · E203 — Molina de Aragón; sobre el recorrido.

Cuando la ficha del hotel limita el desayuno a huéspedes, es necesaria la pernocta o una confirmación expresa de acceso externo.

DÓNDE COMER

Restaurante Castillo · E15 — Molina de Aragón; sobre el recorrido.

Parador de Molina de Aragón · E203 — Molina de Aragón; sobre el recorrido.

DÓNDE DESCANSAR

Restaurante Castillo · E15 — Molina de Aragón; sobre el recorrido.

Parador de Molina de Aragón · E203 — Molina de Aragón; sobre el recorrido.

DÓNDE DORMIR

Parador de Molina de Aragón · E203 — Molina de Aragón; sobre el recorrido.

QUÉ VISITAR · DÓNDE PARAR

Corduente, información del parque según horario; Zaorejas, paseo urbano

Ubicación de Corduente · Ubicación de Zaorejas

REPOSTAJE Y SERVICIOS

MOEVE · CARRETERA N-211 KM. 60 · MOLINA. acceso en municipio de paso · La estación está registrada en Molina de Aragón. La puerta y el sentido de entrada no se han contrastado con un trazado giro a giro.

Fuente: registro oficial de carburantes, 20/10/2026. No garantiza apertura efectiva ni combustible disponible.

Evitar / valorar: Diciembre–marzo y tardes de tormenta.

Precauciones: Fauna, desprendimientos y cobertura irregular; no bajar a pistas del río.

Regreso o alternativa: Terminar en Corduente si empeora la previsión del cañón.

Tipo de moto: Carretera asfaltada. Adaptar ritmo y maniobras al peso, altura, radio de giro y carga de la moto; la categoría comercial no acredita por sí sola aptitud. Con custom o gran turismo cargada, valorar especialmente horquillas, rampas y facilidad de retorno.

Solo: Descargar cartografía y compartir itinerario y hora de llegada. Antes de salir, compartir con alguien el destino previsto y avisar al terminar la etapa.

En pareja / pasajero: Hacer descanso antes del tramo más sinuoso y no improvisar caminatas largas. Comprobar juntos la comodidad de asiento, estriberas y equipaje en la primera pausa.

En grupo: Reagruparse en Zaorejas; el puente no es lugar para una fila de motos. Cada conductor debe conservar su ritmo y conocer el destino aunque pierda de vista a los demás.

Meteorología · Tráfico · Volver al recorrido

R061 · Castilla-La Mancha · Guadalajara

Sigüenza, salinas y Atienza

Sierra Norte de Guadalajara



Sigüenza · Diego Delso · CC BY-SA 4.0 · Crédito y fuente

Una etapa cultural por un paisaje abierto donde se alternan patrimonio urbano y memoria salinera. Las salinas son un elemento del paisaje y un posible motivo de visita, pero no una invitación a entrar en una explotación o recinto sin autorización. En Atienza, caminar desde un estacionamiento sencillo resulta preferible a buscar el punto más alto con la moto. La salida admite detenerse largo tiempo en una sola población y mantener una conducción tranquila.

Salida y destino: Sigüenza → Atienza

Puntos de paso: Sigüenza → Imón → Atienza

Carreteras: CM-110

Tipo de recorrido: Asfalto · lineal

Dificultad: Fácil · nivel 1/3 · referencia original 2/5

Carretera convencional con curvas y accesos; atención al viento y al frío del altiplano.

Época recomendada: Abril–junio y septiembre–octubre.

Distancia / conducción / total con paradas: sin medición verificada del recorrido exacto. Consultar el cálculo del navegador y añadir visitas y descansos.

CÓMO LLEGAR · NAVEGACIÓN POR CARRETERA

Abrir recorrido

QR: abre el recorrido por puntos. El navegador puede recalcular; contrastar las carreteras y las restricciones.

VER PARADAS Y PREPARACIÓN · R061

Fuentes: S056

R061 · PARADAS Y PREPARACIÓN

Sigüenza, salinas y Atienza

DÓNDE DESAYUNAR

Parador de Sigüenza · E170 — Sigüenza; sobre el recorrido.

Cuando la ficha del hotel limita el desayuno a huéspedes, es necesaria la pernocta o una confirmación expresa de acceso externo.

DÓNDE COMER

Parador de Sigüenza · E170 — Sigüenza; sobre el recorrido.

El Doncel Hotel Restaurante · E208 — Sigüenza; sobre el recorrido.

DÓNDE DESCANSAR

Parador de Sigüenza · E170 — Sigüenza; sobre el recorrido.

El Doncel Hotel Restaurante · E208 — Sigüenza; sobre el recorrido.

DÓNDE DORMIR

Parador de Sigüenza · E170 — Sigüenza; sobre el recorrido.

El Doncel Hotel Restaurante · E208 — Sigüenza; sobre el recorrido.

QUÉ VISITAR · DÓNDE PARAR

Sigüenza, casco histórico a pie; Atienza, paseo por el pueblo

Ubicación de Imón · Ubicación de Atienza

REPOSTAJE Y SERVICIOS

REPSOL · CR C-204, 19 · SIGUENZA. acceso en municipio de paso · La estación está registrada en Sigüenza. La puerta y el sentido de entrada no se han contrastado con un trazado giro a giro.

REPSOL · CR C-114, 59 · ATIENZA. acceso en municipio de paso · La estación está registrada en Atienza. La puerta y el sentido de entrada no se han contrastado con un trazado giro a giro.

Fuente: registro oficial de carburantes, 20/10/2026. No garantiza apertura efectiva ni combustible disponible.

Evitar / valorar: Diciembre–febrero por heladas.

Precauciones: Viento, fauna y grava en accesos; no entrar a las salinas sin permiso.

Regreso o alternativa: Acortar en Imón y regresar por el mismo corredor.

Tipo de moto: Carretera asfaltada. Adaptar ritmo y maniobras al peso, altura, radio de giro y carga de la moto; la categoría comercial no acredita por sí sola aptitud.

Solo: Evitar subir con la moto cargada a callejas del castillo de Atienza. Antes de salir, compartir con alguien el destino previsto y avisar al terminar la etapa.

En pareja / pasajero: Pausa larga en Sigüenza y visita a pie al final. Comprobar juntos la comodidad de asiento, estriberas y equipaje en la primera pausa.

En grupo: Escoger punto de encuentro en aparcamiento, fuera de cascos estrechos. Cada conductor debe conservar su ritmo y conocer el destino aunque pierda de vista a los demás.

Meteorología · Tráfico · Volver al recorrido

R062 · Castilla-La Mancha · Toledo

De Sonseca a los Yébenes

Montes de Toledo y La Sisla



Orgaz · Vanbasten 23 · CC BY-SA 3.0 · Crédito y fuente

Un recorrido breve para disfrutar de pueblos y horizonte manchego con las visitas urbanas como centro de la jornada. El plan puede centrarse en Orgaz y reservar Los Yébenes como continuación si apetece seguir. No es una etapa para buscar récords de distancia. En carretera nacional, aceptar unos minutos detrás de un vehículo lento suele ser más sensato que multiplicar adelantamientos para mantener unido un grupo o alcanzar un horario de comida demasiado rígido.

Salida y destino: Sonseca → Los Yébenes

Puntos de paso: Sonseca → Orgaz → Los Yébenes

Carreteras: N-401 y accesos urbanos señalizados

Tipo de recorrido: Asfalto · lineal

Dificultad: Fácil · nivel 1/3 · referencia original 2/5

Nacional convencional con tráfico y accesos urbanos; no requiere buscar carreteras menores ni cruzar el puerto por la antigua N-401a.

Época recomendada: Marzo–mayo y octubre–noviembre.

Distancia / conducción / total con paradas: sin medición verificada del recorrido exacto. Consultar el cálculo del navegador y añadir visitas y descansos.

CÓMO LLEGAR · NAVEGACIÓN POR CARRETERA

Abrir recorrido

QR: abre el recorrido por puntos. El navegador puede recalcular; contrastar las carreteras y las restricciones.

VER PARADAS Y PREPARACIÓN · R062

Fuentes: S057

R062 · PARADAS Y PREPARACIÓN

De Sonseca a los Yébenes

DÓNDE DESAYUNAR

Pendiente de contrastar una opción específica para este servicio. No se presupone desayuno ni cocina por tratarse de un alojamiento.

DÓNDE COMER

Jardines El Artillero · E173 — Los Yébenes; sobre el recorrido.

Restaurante Las Lomas · E209 — Los Yébenes; desvío.

DÓNDE DESCANSAR

Jardines El Artillero · E173 — Los Yébenes; sobre el recorrido.

Restaurante Las Lomas · E209 — Los Yébenes; desvío.

DÓNDE DORMIR

Jardines El Artillero · E173 — Los Yébenes; sobre el recorrido.

QUÉ VISITAR · DÓNDE PARAR

Orgaz, plaza y castillo según horario; Los Yébenes, descanso urbano

Ubicación de Orgaz · Ubicación de Los Yébenes

REPOSTAJE Y SERVICIOS

PETROLEOS MARTIN CORPORATION · CARRETERA N-401 KM. 94 · SONSECA. acceso en municipio de paso · La estación está registrada en Sonseca. La puerta y el sentido de entrada no se han contrastado con un trazado giro a giro.

REPSOL · CALLE REAL DE ABAJO, S/N · YEBENES (LOS). acceso en municipio de paso · La estación está registrada en Yébenes (Los). La puerta y el sentido de entrada no se han contrastado con un trazado giro a giro.

Fuente: registro oficial de carburantes, 20/10/2026. No garantiza apertura efectiva ni combustible disponible.

Evitar / valorar: Julio–agosto por calor; invierno con heladas.

Precauciones: Camiones, viento y coches que giran hacia los pueblos.

Regreso o alternativa: Visitar Orgaz y regresar sin cruzar el puerto si hay niebla.

Tipo de moto: Carretera asfaltada. Adaptar ritmo y maniobras al peso, altura, radio de giro y carga de la moto; la categoría comercial no acredita por sí sola aptitud.

Solo: No forzar adelantamientos en subida por mantener el ritmo de otros. Antes de salir, compartir con alguien el destino previsto y avisar al terminar la etapa.

En pareja / pasajero: Hacer la visita a Orgaz con equipo guardado y agua. Comprobar juntos la comodidad de asiento, estriberas y equipaje en la primera pausa.

En grupo: Reagruparse en Los Yébenes fuera de la N-401. Cada conductor debe conservar su ritmo y conocer el destino aunque pierda de vista a los demás.

Notas de la selección: Categorías aún sin servicio documentado específico en esta investigación; completar antes de afirmar cobertura total. No se rellena con un desayuno hotelero supuesto

Meteorología · Tráfico · Volver al recorrido

R063 · Castilla-La Mancha · Toledo

Montes desde Toledo

Montes de Toledo



Polán Toledo · Rodelar · CC BY-SA 4.0 · Crédito y fuente

Una transición gradual desde la capital hacia los pueblos de los Montes, sin necesidad de afrontar puertos pequeños. El recorrido es apropiado para una jornada con visitas y conversación en las paradas, sin necesidad de mantener un ritmo deportivo. Las travesías forman parte del viaje y pueden concentrar peatones y vehículos que giran sin mucho aviso. Mirar lejos y reducir antes de cada población evita frenar tarde con el peso de pasajero y maletas.

Salida y destino: Toledo → Navahermosa

Puntos de paso: Toledo → Polán → Gálvez → Navahermosa

Carreteras: CM-401

Tipo de recorrido: Asfalto · lineal

Dificultad: Fácil · nivel 1/3 · referencia original 2/5

Tráfico local y curvas moderadas; poca complejidad técnica en condiciones secas.

Época recomendada: Marzo–mayo y octubre–noviembre.

Distancia / conducción / total con paradas: sin medición verificada del recorrido exacto. Consultar el cálculo del navegador y añadir visitas y descansos.

CÓMO LLEGAR · NAVEGACIÓN POR CARRETERA

Abrir recorrido

QR: abre el recorrido por puntos. El navegador puede recalcular; contrastar las carreteras y las restricciones.

VER PARADAS Y PREPARACIÓN · R063

Fuentes: S058

R063 · PARADAS Y PREPARACIÓN

Montes desde Toledo

DÓNDE DESAYUNAR

Pendiente de contrastar una opción específica para este servicio. No se presupone desayuno ni cocina por tratarse de un alojamiento.

DÓNDE COMER

Hotel Restaurante Alameda · E171 — Navahermosa; sobre el recorrido.

Hostal Restaurante Los Molinos · E172 — Navahermosa; sobre el recorrido.

DÓNDE DESCANSAR

Hotel Restaurante Alameda · E171 — Navahermosa; sobre el recorrido.

Hostal Restaurante Los Molinos · E172 — Navahermosa; sobre el recorrido.

DÓNDE DORMIR

Hotel Restaurante Alameda · E171 — Navahermosa; sobre el recorrido.

Hostal Restaurante Los Molinos · E172 — Navahermosa; sobre el recorrido.

QUÉ VISITAR · DÓNDE PARAR

Gálvez, descanso; Navahermosa, paseo por el pueblo

Ubicación de Polán · Ubicación de Navahermosa

REPOSTAJE Y SERVICIOS

PLENERGY · AVENIDA BOLADIEZ (C.C. EROSKI - LUZ DEL TAJO), SN · TOLEDO. acceso en municipio de paso · La estación está registrada en Toledo. La puerta y el sentido de entrada no se han contrastado con un trazado giro a giro.

BP · CTRA DE TOLEDO km 49,600 · NAVAHERMOSA. acceso en municipio de paso · La estación está registrada en Navahermosa. La puerta y el sentido de entrada no se han contrastado con un trazado giro a giro.

Fuente: registro oficial de carburantes, 20/10/2026. No garantiza apertura efectiva ni combustible disponible.

Evitar / valorar: Julio–agosto al mediodía; amaneceres invernales con hielo.

Precauciones: Maquinaria, viento y travesías; verificar posibles obras al llegar a Navahermosa.

Regreso o alternativa: Terminar en Gálvez y volver si el tiempo se deteriora.

Tipo de moto: Carretera asfaltada. Adaptar ritmo y maniobras al peso, altura, radio de giro y carga de la moto; la categoría comercial no acredita por sí sola aptitud.

Solo: Salir del entorno urbano descansado y evitar hora punta. Antes de salir, compartir con alguien el destino previsto y avisar al terminar la etapa.

En pareja / pasajero: Programar una pausa en Gálvez antes de continuar. Comprobar juntos la comodidad de asiento, estriberas y equipaje en la primera pausa.

En grupo: Dar un punto final concreto en Navahermosa para no esperar en la travesía. Cada conductor debe conservar su ritmo y conocer el destino aunque pierda de vista a los demás.

Notas de la selección: Categorías aún sin servicio documentado específico en esta investigación; completar antes de afirmar cobertura total. No se rellena con un desayuno hotelero supuesto

Meteorología · Tráfico · Volver al recorrido

Cataluña

Doce rutas desarrollan la base catalana: costa, bosques, puertos, viñedos y delta. Se han acotado los recorridos y revisado las paradas para viajar con carga y acompañante.



Tossa de Mar, Girona · Txllxt TxllxT · CC BY-SA 4.0 · Crédito y fuente

R064 · Costas del Garraf

Barcelona · Fácil

R065 · Montseny por Collformic

Barcelona · Intermedia

R066 · Montserrat por carretera

Barcelona · Intermedia

R067 · Collada de Toses

Girona · Intermedia

R068 · Costa Brava: Tossa a Sant Feliu

Girona · Intermedia

R069 · Garrotxa sin prisas

Girona · Fácil

R070 · Aran por el fondo del valle

Lleida · Fácil

R071 · Embalses del Pallars

Lleida · Fácil

R072 · Port del Cantó

Lleida · Intermedia

R073 · Delta del Ebro por asfalto

Tarragona · Fácil

R074 · Prades entre collados

Tarragona · Intermedia

R075 · Siurana y viñedos del Priorat

Tarragona · Avanzada

R064 · Cataluña · Barcelona

Costas del Garraf

Garraf y Baix Llobregat



Casa natal de Charlie Rivel, Cubelles · Scooby2102 · CC BY 3.0 · Crédito y fuente

El mar aparece entre curvas y acantilados. El atractivo está en el tramo costero y en parar después, con tiempo para caminar por Sitges o Vilanova.

Salida y destino: Castelldefels → Cubelles

Puntos de paso: Castelldefels → Garraf → Sitges → Vilanova i la Geltrú → Cubelles

Carreteras: C-31; enlaces urbanos señalizados

Tipo de recorrido: Lineal

Dificultad: Fácil · nivel 1/3 · referencia original 2/5

Curvas de radio cambiante y tráfico; sin la exigencia de un puerto alto.

Época recomendada: Marzo-junio y septiembre-noviembre.

Distancia / conducción / total con paradas: sin medición verificada del recorrido exacto. Consultar el cálculo del navegador y añadir visitas y descansos.

CÓMO LLEGAR · NAVEGACIÓN POR CARRETERA

Abrir recorrido

QR: abre el recorrido por puntos. El navegador puede recalcular; contrastar las carreteras y las restricciones.

VER PARADAS Y PREPARACIÓN · R064

Fuentes: S059 · S060

R064 · PARADAS Y PREPARACIÓN

Costas del Garraf

DÓNDE DESAYUNAR

Hotel Subur / Sports Bar · E114 — Sitges; sobre el recorrido.

Forn i Pastisseria Casas · E115 — Cubelles; sobre el recorrido.

Cuando la ficha del hotel limita el desayuno a huéspedes, es necesaria la pernocta o una confirmación expresa de acceso externo.

DÓNDE COMER

Barba Rossa Beach Bar · E041 — Castelldefels; sobre el recorrido.

Hollister Rockabilly & Biker · E043 — Cubelles; sobre el recorrido.

DÓNDE DESCANSAR

Barba Rossa Beach Bar · E041 — Castelldefels; sobre el recorrido.

Hollister Rockabilly & Biker · E043 — Cubelles; sobre el recorrido.

DÓNDE DORMIR

Hotel Subur / Sports Bar · E114 — Sitges; sobre el recorrido.

QUÉ VISITAR · DÓNDE PARAR

Sitges: paseo marítimo; Vilanova: puerto

Ubicación de Garraf · Ubicación de Cubelles

REPOSTAJE Y SERVICIOS

REPSOL · AVENIDA 303, 1 · CASTELLDEFELS. acceso en municipio de paso · La estación está registrada en Castelldefels. La puerta y el sentido de entrada no se han contrastado con un trazado giro a giro.

GALP · Avda. Cubelles · CUBELLES. acceso en municipio de paso · La estación está registrada en Cubelles. La puerta y el sentido de entrada no se han contrastado con un trazado giro a giro.

Fuente: registro oficial de carburantes, 20/10/2026. No garantiza apertura efectiva ni combustible disponible.

Evitar / valorar: Julio-agosto en horas de playa; días de lluvia intensa.

Precauciones: Ciclistas, desprendimientos tras temporales y accesos urbanos congestionados.

Regreso o alternativa: C-32 si la C-31 está cortada; puede implicar peaje y pierde el paisaje costero.

Tipo de moto: Carretera asfaltada. Adaptar ritmo y maniobras al peso, altura, radio de giro y carga de la moto; la categoría comercial no acredita por sí sola aptitud.

Solo: Comprueba que el navegador conserva la C-31 y no toma la autopista.

En pareja / pasajero: Paseo marítimo a pie en Sitges, dejando cascos y equipaje asegurados.

En grupo: Elegid un aparcamiento urbano autorizado para el encuentro; los miradores no son zona de espera.

Notas de la selección: Desayuno público: Forn i Pastisseria Casas, Cubelles. Comer/descansar: Barba Rossa o Hollister. Dormir: Hotel Subur, Sitges; su bufé es para alojados

Recorridos recuperados: VCAT02

Meteorología · Tráfico · Volver al recorrido

R065 · Cataluña · Barcelona

Montseny por Collformic

Vallès Oriental y Osona



Entrada al núcleo antiguo de Seva · Bestiasonica · CC BY-SA 3.0 · Crédito y fuente

Del valle de la Tordera a los bosques y pastos de Collformic. Una travesía de curvas para dedicar la mañana a conducir y detenerse en los pueblos.

Salida y destino: Santa Maria de Palautordera → Seva

Puntos de paso: Santa Maria de Palautordera → Montseny → Collformic → El Brull → Seva

Carreteras: BV-5301

Tipo de recorrido: Lineal

Dificultad: Intermedia · nivel 2/3 · referencia original 3/5

Curvas cerradas, pendientes y cambios de anchura; exige suavidad con pasajero.

Época recomendada: Mayo-junio y septiembre-octubre.

Distancia / conducción / total con paradas: sin medición verificada del recorrido exacto. Consultar el cálculo del navegador y añadir visitas y descansos.

CÓMO LLEGAR · NAVEGACIÓN POR CARRETERA

Abrir recorrido

QR: abre el recorrido por puntos. El navegador puede recalcular; contrastar las carreteras y las restricciones.

VER PARADAS Y PREPARACIÓN · R065

Fuentes: S059 · S061

R065 · PARADAS Y PREPARACIÓN

Montseny por Collformic

DÓNDE DESAYUNAR

Restaurant Coll Formic · E113 — El Brull; sobre el recorrido.

Cuando la ficha del hotel limita el desayuno a huéspedes, es necesaria la pernocta o una confirmación expresa de acceso externo.

DÓNDE COMER

Hotel Restaurant Can Barrina · E112 — Montseny; sobre el recorrido.

Restaurant Coll Formic · E113 — El Brull; sobre el recorrido.

DÓNDE DESCANSAR

Hotel Restaurant Can Barrina · E112 — Montseny; sobre el recorrido.

Restaurant Coll Formic · E113 — El Brull; sobre el recorrido.

DÓNDE DORMIR

Hotel Restaurant Can Barrina · E112 — Montseny; sobre el recorrido.

QUÉ VISITAR · DÓNDE PARAR

Montseny: paseo a pie; Seva: final con pausa

Ubicación de Montseny · Ubicación de Seva

REPOSTAJE Y SERVICIOS

REPSOL · CR C-35 , P.K. 51 · SANTA MARIA DE PALAUTORDERA. acceso en municipio de paso · La estación está registrada en Santa Maria de Palautordera. La puerta y el sentido de entrada no se han contrastado con un trazado giro a giro.

BLANCA · CARRETERA BV-5303 KM. 8,2 · SEVA. acceso en municipio de paso · La estación está registrada en Seva. La puerta y el sentido de entrada no se han contrastado con un trazado giro a giro.

Fuente: registro oficial de carburantes, 20/10/2026. No garantiza apertura efectiva ni combustible disponible.

Evitar / valorar: Diciembre-febrero si hay heladas; festivos de alta afluencia.

Precauciones: Hojas mojadas, umbrías, ciclistas y aparcamientos llenos.

Regreso o alternativa: Palautordera y paseo por Sant Celoni, sin subir a Collformic.

Tipo de moto: Carretera asfaltada. Adaptar ritmo y maniobras al peso, altura, radio de giro y carga de la moto; la categoría comercial no acredita por sí sola aptitud. Con custom o gran turismo cargada, valorar especialmente horquillas, rampas y facilidad de retorno.

Solo: Avisa del cruce de la sierra y lleva el mapa descargado.

En pareja / pasajero: Descansad en Montseny antes de las curvas; aparcad en firme nivelado.

En grupo: Reagrupad dentro de los núcleos en plazas autorizadas; no en el collado si está lleno.

Notas de la selección: Desayunar/descansar en Coll Formic, comer y dormir en Can Barrina. Confirmar aparcamiento del collado antes de agrupar motos

Recorridos recuperados: VCAT01 · VNAC09

Meteorología · Tráfico · Volver al recorrido

R066 · Cataluña · Barcelona

Montserrat por carretera

Bages y Anoia



Portada de la basílica de Santa María de Montserrat. · Zarateman · CC0 · Crédito y fuente

La silueta de Montserrat acompaña una subida que merece recorrerse sin prisa. La visita al monasterio se hace desde los estacionamientos autorizados.

Salida y destino: Monistrol de Montserrat → El Bruc

Puntos de paso: Monistrol de Montserrat → Monasterio de Montserrat → Can Maçana → El Bruc

Carreteras: BP-1121; volver al enlace de BP-1103 hacia Can Maçana; BP-1101 a El Bruc

Tipo de recorrido: Lineal

Dificultad: Intermedia · nivel 2/3 · referencia original 3/5

Horquillas, pendientes y maniobras lentas junto a autocares.

Época recomendada: Abril-junio y septiembre-octubre.

Distancia / conducción / total con paradas: sin medición verificada del recorrido exacto. Consultar el cálculo del navegador y añadir visitas y descansos.

CÓMO LLEGAR · NAVEGACIÓN POR CARRETERA

Abrir recorrido

QR: abre el recorrido por puntos. El navegador puede recalcular; contrastar las carreteras y las restricciones.

VER PARADAS Y PREPARACIÓN · R066

Fuentes: S059 · S062

R066 · PARADAS Y PREPARACIÓN

Montserrat por carretera

DÓNDE DESAYUNAR

La Cafetería de Montserrat · E117 — Monistrol de Montserrat; sobre el recorrido.

Cuando la ficha del hotel limita el desayuno a huéspedes, es necesaria la pernocta o una confirmación expresa de acceso externo.

DÓNDE COMER

Hotel Abat Cisneros / restaurante · E116 — Monistrol de Montserrat; sobre el recorrido.

DÓNDE DESCANSAR

Hotel Abat Cisneros / restaurante · E116 — Monistrol de Montserrat; sobre el recorrido.

La Cafetería de Montserrat · E117 — Monistrol de Montserrat; sobre el recorrido.

DÓNDE DORMIR

Hotel Abat Cisneros / restaurante · E116 — Monistrol de Montserrat; sobre el recorrido.

QUÉ VISITAR · DÓNDE PARAR

Monasterio: visita a pie; El Bruc: descanso

Ubicación de Monasterio de Montserrat · Ubicación de El Bruc

REPOSTAJE Y SERVICIOS

REPSOL · CR C-55, 13,33 · MONISTROL DE MONTSERRAT. acceso en municipio de paso · La estación está registrada en Monistrol de Montserrat. La puerta y el sentido de entrada no se han contrastado con un trazado giro a giro.

REPSOL · CARRETERA A-2 KM. 567 · BRUC (EL). acceso en municipio de paso · La estación está registrada en Bruc (El). La puerta y el sentido de entrada no se han contrastado con un trazado giro a giro.

Fuente: registro oficial de carburantes, 20/10/2026. No garantiza apertura efectiva ni combustible disponible.

Evitar / valorar: Días con hielo o niebla; festivos muy concurridos.

Precauciones: Curvas sin visibilidad, autocares y regulación de acceso y estacionamiento.

Regreso o alternativa: Quedarse en Monistrol y subir en transporte público si resulta adecuado.

Tipo de moto: Carretera asfaltada. Adaptar ritmo y maniobras al peso, altura, radio de giro y carga de la moto; la categoría comercial no acredita por sí sola aptitud. Con custom o gran turismo cargada, valorar especialmente horquillas, rampas y facilidad de retorno.

Solo: No detengas la moto para fotografiar desde la calzada.

En pareja / pasajero: Preved la caminata con botas y consultad el coste de aparcamiento.

En grupo: La reserva de restaurante no reserva estacionamiento: organizad ambos por separado.

Notas de la selección: Desayuno/descanso: La Cafetería del recinto. Comer/dormir: Hotel Abat Cisneros. Estacionamiento regulado independiente de reserva de mesa/habitación

Recorridos recuperados: VCAT03

Meteorología · Tráfico · Volver al recorrido

R067 · Cataluña · Girona

Collada de Toses

Ripollès y Cerdanya



Ribes de Freser · Judesba · CC BY-SA 4.0 · Crédito y fuente

Una transición pausada entre el Ripollès y la Cerdanya. La collada se disfruta con luz, visibilidad y tiempo para tomar aire en Ribes.

Salida y destino: Ripoll → Puigcerdà

Puntos de paso: Ripoll → Ribes de Freser → Planoles → Collada de Toses → Puigcerdà

Carreteras: N-260 por la collada; evitar atajos del navegador

Tipo de recorrido: Lineal

Dificultad: Intermedia · nivel 2/3 · referencia original 3/5

Puerto prolongado con curvas enlazadas y fatiga acumulada.

Época recomendada: Junio-septiembre; mayo y octubre solo con previsión favorable.

Distancia / conducción / total con paradas: sin medición verificada del recorrido exacto. Consultar el cálculo del navegador y añadir visitas y descansos.

CÓMO LLEGAR · NAVEGACIÓN POR CARRETERA

Abrir recorrido

QR: abre el recorrido por puntos. El navegador puede recalcular; contrastar las carreteras y las restricciones.

VER PARADAS Y PREPARACIÓN · R067

Fuentes: S063

R067 · PARADAS Y PREPARACIÓN

Collada de Toses

DÓNDE DESAYUNAR

CAT Can Guetes · E046 — Ripoll; sobre el recorrido.

Cuando la ficha del hotel limita el desayuno a huéspedes, es necesaria la pernocta o una confirmación expresa de acceso externo.

DÓNDE COMER

CAT Can Guetes · E046 — Ripoll; sobre el recorrido.

Hotel Restaurant Sant Antoni · E119 — Ribes de Freser; sobre el recorrido.

DÓNDE DESCANSAR

CAT Can Guetes · E046 — Ripoll; sobre el recorrido.

Hotel Restaurant Sant Antoni · E119 — Ribes de Freser; sobre el recorrido.

DÓNDE DORMIR

Hotel Restaurant Sant Antoni · E119 — Ribes de Freser; sobre el recorrido.

QUÉ VISITAR · DÓNDE PARAR

Ribes: paseo y descanso; Puigcerdà: lago a pie

Ubicación de Ribes de Freser · Ubicación de Puigcerdà

REPOSTAJE Y SERVICIOS

RUTA DEL FERRO E.S. · CALLE SOROLLA, 33 · RIPOLL. acceso en municipio de paso · La estación está registrada en Ripoll. La puerta y el sentido de entrada no se han contrastado con un trazado giro a giro.

REPSOL · AVENIDA CATALUNYA, 38 · PUIGCERDA. acceso en municipio de paso · La estación está registrada en Puigcerdà. La puerta y el sentido de entrada no se han contrastado con un trazado giro a giro.

Fuente: registro oficial de carburantes, 20/10/2026. No garantiza apertura efectiva ni combustible disponible.

Evitar / valorar: Noviembre-abril ante nieve, hielo o frío intenso.

Precauciones: Umbrías, ganado, viento y niebla; no confundir carretera abierta con condiciones adecuadas para moto.

Regreso o alternativa: Visitar Ripoll y Ribes sin superar Planoles.

Tipo de moto: Carretera asfaltada. Adaptar ritmo y maniobras al peso, altura, radio de giro y carga de la moto; la categoría comercial no acredita por sí sola aptitud. Con custom o gran turismo cargada, valorar especialmente horquillas, rampas y facilidad de retorno.

Solo: Reposta en el valle y comunica el destino antes del puerto.

En pareja / pasajero: Parada larga en Ribes y abrigo accesible; la temperatura cambia al ascender.

En grupo: Reunión en Ripoll y nueva cuenta de motos al llegar a Puigcerdà.

Notas de la selección: Desayuno/comida/descanso: CAT Can Guetes en Ripoll. Dormir: Hotel Sant Antoni en Ribes. No confundir con Hotel 9Sant Antoni, que es otro establecimiento

Recorridos recuperados: VCAT05

Meteorología · Tráfico · Volver al recorrido

R068 · Cataluña · Girona

Costa Brava: Tossa a Sant Feliu

La Selva y Baix Empordà



Tossa de Mar · Jorge Franganillo · CC BY 2.0 · Crédito y fuente

Una carretera que se asoma al Mediterráneo entre encinas y pequeñas calas. Mantener la etapa corta permite disfrutar de los dos pueblos y llegar descansados.

Salida y destino: Tossa de Mar → Sant Feliu de Guíxols

Puntos de paso: Tossa de Mar → Sant Feliu de Guíxols

Carreteras: GI-682

Tipo de recorrido: Lineal

Dificultad: Intermedia · nivel 2/3 · referencia original 3/5

Curvas continuas, radios variables y escasos lugares para detener una moto cargada.

Época recomendada: Abril-junio y septiembre-octubre.

Distancia / conducción / total con paradas: sin medición verificada del recorrido exacto. Consultar el cálculo del navegador y añadir visitas y descansos.

CÓMO LLEGAR · NAVEGACIÓN POR CARRETERA

Abrir recorrido

QR: abre el recorrido por puntos. El navegador puede recalcular; contrastar las carreteras y las restricciones.

VER PARADAS Y PREPARACIÓN · R068

Fuentes: S064

R068 · PARADAS Y PREPARACIÓN

Costa Brava: Tossa a Sant Feliu

DÓNDE DESAYUNAR

Hotel Diana · E118 — Tossa de Mar; sobre el recorrido.

Tria Bé · E27 — Llers; desvío.

Cuando la ficha del hotel limita el desayuno a huéspedes, es necesaria la pernocta o una confirmación expresa de acceso externo.

DÓNDE COMER

Mas Fumats Bistro Biker · E047 — Roses; desvío.

Hotel Diana · E118 — Tossa de Mar; sobre el recorrido.

DÓNDE DESCANSAR

Mas Fumats Bistro Biker · E047 — Roses; desvío.

Hotel Diana · E118 — Tossa de Mar; sobre el recorrido.

DÓNDE DORMIR

Hotel Diana · E118 — Tossa de Mar; sobre el recorrido.

Hotel Monells Summum · E26 — Monells; desvío.

QUÉ VISITAR · DÓNDE PARAR

Tossa: Vila Vella a pie; Sant Feliu: paseo del mar

Ubicación de Sant Feliu de Guíxols · Ubicación de Sant Feliu de Guíxols

REPOSTAJE Y SERVICIOS

E.S. TOSSA DE MAR · AVENIDA PUERTO RICO, 1 · TOSSA. acceso en municipio de paso · La estación está registrada en Tossa de Mar. La puerta y el sentido de entrada no se han contrastado con un trazado giro a giro.

BP · CARRETERA DE GIRONA C-65 KM. 0 · SANT FELIU DE GUIXOLS. acceso en municipio de paso · La estación está registrada en Sant Feliu de Guíxols. La puerta y el sentido de entrada no se han contrastado con un trazado giro a giro.

Fuente: registro oficial de carburantes, 20/10/2026. No garantiza apertura efectiva ni combustible disponible.

Evitar / valorar: Julio-agosto en horas centrales; temporales de levante.

Precauciones: Bicicletas, autocares, firme húmedo y entradas a playas.

Regreso o alternativa: GI-681 de Tossa a Llagostera y C-65 hacia Sant Feliu, siguiendo enlaces señalizados, si la costa no es aconsejable.

Tipo de moto: Carretera asfaltada. Adaptar ritmo y maniobras al peso, altura, radio de giro y carga de la moto; la categoría comercial no acredita por sí sola aptitud. Con custom o gran turismo cargada, valorar especialmente horquillas, rampas y facilidad de retorno.

Solo: Prioriza llegar con margen antes de que anochezca.

En pareja / pasajero: Descanso antes de salir de Tossa y paseo al llegar; no persigáis todas las calas.

En grupo: Reagrupad en Sant Feliu, nunca en un mirador que obligue a invadir el carril.

Notas de la selección: Hotel Diana en Tossa ofrece desayuno a la carta también para no alojados, restaurante, descanso y alojamiento. Monells, Roses, Llers y Refugi son extensiones del viaje; no pausas inmediatas del tramo Tossa–Sant Feliu

Recorridos recuperados: VCAT04

Meteorología · Tráfico · Volver al recorrido

R069 · Cataluña · Girona

Garrotxa sin prisas

Garrotxa



Mieres, Girona · V Roig · CC BY 2.0 · Crédito y fuente

Campos, bosque y pueblos para una salida de ritmo tranquilo. Los volcanes y la Fageda se visitan a pie desde sus accesos habilitados, sin entrar en moto por los senderos.

Salida y destino: Banyoles → Olot

Puntos de paso: Banyoles → Mieres → Santa Pau → Olot

Carreteras: GI-524

Tipo de recorrido: Lineal

Dificultad: Fácil · nivel 1/3 · referencia original 2/5

Curvas moderadas y cruces rurales; accesos a estacionamientos que requieren atención.

Época recomendada: Abril-junio y septiembre-octubre.

Distancia / conducción / total con paradas: sin medición verificada del recorrido exacto. Consultar el cálculo del navegador y añadir visitas y descansos.

CÓMO LLEGAR · NAVEGACIÓN POR CARRETERA

Abrir recorrido

QR: abre el recorrido por puntos. El navegador puede recalcular; contrastar las carreteras y las restricciones.

VER PARADAS Y PREPARACIÓN · R069

Fuentes: S065 · S066

R069 · PARADAS Y PREPARACIÓN

Garrotxa sin prisas

DÓNDE DESAYUNAR

Restaurant Hostal dels Ossos · E120 — Batet de la Serra / Olot; sobre el recorrido.

Cuando la ficha del hotel limita el desayuno a huéspedes, es necesaria la pernocta o una confirmación expresa de acceso externo.

DÓNDE COMER

Restaurant Hostal dels Ossos · E120 — Batet de la Serra / Olot; sobre el recorrido.

DÓNDE DESCANSAR

Restaurant Hostal dels Ossos · E120 — Batet de la Serra / Olot; sobre el recorrido.

Hotel Can Blanc · E121 — Olot; sobre el recorrido.

DÓNDE DORMIR

Hotel Can Blanc · E121 — Olot; sobre el recorrido.

QUÉ VISITAR · DÓNDE PARAR

Santa Pau: casco antiguo; Olot: centro y gastronomía

Ubicación de Mieres · Ubicación de Olot

REPOSTAJE Y SERVICIOS

CONDIS · PASEO DE LA FARGA, 0 · BANYOLES. acceso en municipio de paso · La estación está registrada en Banyoles. La puerta y el sentido de entrada no se han contrastado con un trazado giro a giro.

PETROPRIX · CALLE DOCTOR BARTRINA, 10 · OLOT. acceso en municipio de paso · La estación está registrada en Olot. La puerta y el sentido de entrada no se han contrastado con un trazado giro a giro.

Fuente: registro oficial de carburantes, 20/10/2026. No garantiza apertura efectiva ni combustible disponible.

Evitar / valorar: Aguaceros intensos; fines de semana otoñales de gran afluencia.

Precauciones: Sombras húmedas, hojas y accesos regulados a espacios naturales.

Regreso o alternativa: Paseo por Banyoles y vuelta por vías principales.

Tipo de moto: Carretera asfaltada. Adaptar ritmo y maniobras al peso, altura, radio de giro y carga de la moto; la categoría comercial no acredita por sí sola aptitud.

Solo: Reserva batería para orientarte en los accesos y no improvises por caminos.

En pareja / pasajero: Santa Pau merece una pausa sentados y un paseo sin el peso del equipo.

En grupo: Acordad aparcamiento antes de entrar en Santa Pau; evitad ocupar el casco histórico.

Notas de la selección: Desayuno/comida/descanso: Hostal dels Ossos en GI524. Dormir: Hotel Can Blanc en Olot. Hostal dels Ossos es restaurante, no se le atribuyen camas

Recorridos recuperados: VCAT06

Meteorología · Tráfico · Volver al recorrido

R070 · Cataluña · Lleida

Aran por el fondo del valle

Val d'Aran



Bossòst · Père Igor · CC BY-SA 3.0 · Crédito y fuente

El Garona acompaña un recorrido que deja las cumbres en el horizonte. Permite conocer el valle con una conducción menos exigente que la de sus puertos.

Salida y destino: Vielha → Les

Puntos de paso: Vielha → Bossòst → Les

Carreteras: N-230

Tipo de recorrido: Lineal

Dificultad: Fácil · nivel 1/3 · referencia original 2/5

Vía principal con curvas y tráfico pesado; maniobras urbanas al detenerse.

Época recomendada: Mayo-octubre.

Distancia / conducción / total con paradas: sin medición verificada del recorrido exacto. Consultar el cálculo del navegador y añadir visitas y descansos.

CÓMO LLEGAR · NAVEGACIÓN POR CARRETERA

Abrir recorrido

QR: abre el recorrido por puntos. El navegador puede recalcular; contrastar las carreteras y las restricciones.

VER PARADAS Y PREPARACIÓN · R070

Fuentes: S067

R070 · PARADAS Y PREPARACIÓN

Aran por el fondo del valle

DÓNDE DESAYUNAR

Hotel Eth Pomèr · E122 — Vielha; sobre el recorrido.

Cafetería Setó · E123 — Bossòst; sobre el recorrido.

Cuando la ficha del hotel limita el desayuno a huéspedes, es necesaria la pernocta o una confirmación expresa de acceso externo.

DÓNDE COMER

Er Occitan · E124 — Bossòst; sobre el recorrido.

DÓNDE DESCANSAR

Hotel Eth Pomèr · E122 — Vielha; sobre el recorrido.

Cafetería Setó · E123 — Bossòst; sobre el recorrido.

DÓNDE DORMIR

Hotel Eth Pomèr · E122 — Vielha; sobre el recorrido.

QUÉ VISITAR · DÓNDE PARAR

Bossòst: centro a pie; Les: paseo junto al Garona

Ubicación de Bossòst · Ubicación de Les

REPOSTAJE Y SERVICIOS

REPSOL · CR N-230, 163,7 · VIELHA. acceso en municipio de paso · La estación está registrada en Vielha e Mijaran. La puerta y el sentido de entrada no se han contrastado con un trazado giro a giro.

ESTACION BOYA · CR N-230, 183,3 · LES. acceso en municipio de paso · La estación está registrada en Les. La puerta y el sentido de entrada no se han contrastado con un trazado giro a giro.

Fuente: registro oficial de carburantes, 20/10/2026. No garantiza apertura efectiva ni combustible disponible.

Evitar / valorar: Diciembre-marzo ante hielo o nieve; otros meses según previsión.

Precauciones: Niebla, frío, pavimento mojado y camiones; los accesos al valle tienen su propia meteorología.

Regreso o alternativa: Paseo por Vielha; no cambiar a Portilhon ni a pistas si hay avisos.

Tipo de moto: Carretera asfaltada. Adaptar ritmo y maniobras al peso, altura, radio de giro y carga de la moto; la categoría comercial no acredita por sí sola aptitud.

Solo: Comprueba también el corredor de llegada y el de regreso al valle.

En pareja / pasajero: Pausa en Bossòst y una comida tranquila; una ruta corta también llena el día.

En grupo: Reagrupad en núcleos, sin formar caravana detrás de vehículos pesados.

Notas de la selección: Desayuno/café: Setó en Bossòst; comida: Er Occitan en Bossòst; dormir: Eth Pomèr en Vielha. Todos son accesos urbanos desde el corredor N230

Recorridos recuperados: VCAT09

Meteorología · Tráfico · Volver al recorrido

R071 · Cataluña · Lleida

Embalses del Pallars

Noguera y Pallars Jussà



Camarasa · Pallares1 · CC BY-SA 3.0 · Crédito y fuente

Desfiladeros, agua y la silueta del Montsec marcan esta carretera. Una opción para enlazar pueblos y una comida junto al lago sin buscar un puerto elevado.

Salida y destino: Balaguer → La Pobla de Segur

Puntos de paso: Balaguer → Camarasa → Cellers → Tremp → La Pobla de Segur

Carreteras: C-13; seguir el corredor del valle

Tipo de recorrido: Lineal

Dificultad: Fácil · nivel 1/3 · referencia original 2/5

Curvas y túneles con tráfico, pero sin las maniobras de los puertos más cerrados.

Época recomendada: Abril-junio y septiembre-octubre.

Distancia / conducción / total con paradas: sin medición verificada del recorrido exacto. Consultar el cálculo del navegador y añadir visitas y descansos.

CÓMO LLEGAR · NAVEGACIÓN POR CARRETERA

Abrir recorrido

QR: abre el recorrido por puntos. El navegador puede recalcular; contrastar las carreteras y las restricciones.

VER PARADAS Y PREPARACIÓN · R071

Fuentes: S068 · S069

R071 · PARADAS Y PREPARACIÓN

Embalses del Pallars

DÓNDE DESAYUNAR

Circuit d'Alcarràs / restaurante · E051 — Alcarràs; desvío.

Restaurant Solé / Hotel Solé · E111 — La Pobla de Segur; sobre el recorrido.

Cuando la ficha del hotel limita el desayuno a huéspedes, es necesaria la pernocta o una confirmación expresa de acceso externo.

DÓNDE COMER

Circuit d'Alcarràs / restaurante · E051 — Alcarràs; desvío.

Restaurant Solé / Hotel Solé · E111 — La Pobla de Segur; sobre el recorrido.

DÓNDE DESCANSAR

Circuit d'Alcarràs / restaurante · E051 — Alcarràs; desvío.

Restaurant Solé / Hotel Solé · E111 — La Pobla de Segur; sobre el recorrido.

DÓNDE DORMIR

Restaurant Solé / Hotel Solé · E111 — La Pobla de Segur; sobre el recorrido.

Hotel Terradets / Restaurant del Llac · E30 — Cellers; sobre el recorrido.

QUÉ VISITAR · DÓNDE PARAR

Cellers: Hotel Terradets; La Pobla: paseo por el núcleo

Ubicación de Camarasa · Ubicación de La Pobla de Segur

REPOSTAJE Y SERVICIOS

LOW COST 24 · CALLE MARINADA, S/N.POL.IND.CAMP LLONG, · BALAGUER. acceso en municipio de paso · La estación está registrada en Balaguer. La puerta y el sentido de entrada no se han contrastado con un trazado giro a giro.

MOEVE · CARRETERA C-13 KM. 94,5 · POBLA DE SEGUR (LA). acceso en municipio de paso · La estación está registrada en Pobla de Segur (La). La puerta y el sentido de entrada no se han contrastado con un trazado giro a giro.

Fuente: registro oficial de carburantes, 20/10/2026. No garantiza apertura efectiva ni combustible disponible.

Evitar / valorar: Julio-agosto a mediodía por calor; invierno con niebla o hielo.

Precauciones: Viento lateral, sombras en desfiladeros y adelantamientos de otros vehículos.

Regreso o alternativa: Acortar a Balaguer-Camarasa si el tiempo empeora hacia el norte.

Tipo de moto: Carretera asfaltada. Adaptar ritmo y maniobras al peso, altura, radio de giro y carga de la moto; la categoría comercial no acredita por sí sola aptitud.

Solo: Planifica combustible en núcleos, sin depender de una estación concreta.

En pareja / pasajero: Terradets ofrece alojamiento y restaurante; reservar deja una pausa sin prisas.

En grupo: Confirmad mesas y aparcamiento con Terradets antes de convertirlo en reunión.

Notas de la selección: Desayunar: cafetería-bar del Hotel Solé en La Pobla de Segur, con tostadas y bollería publicadas; confirmar horario. Comer, descansar y dormir: Terradets en Cellers o Solé en La Pobla. No confundir el bufé de huéspedes con el servicio de cafetería

Recorridos recuperados: VCAT08

Meteorología · Tráfico · Volver al recorrido

R072 · Cataluña · Lleida

Port del Cantó

Alt Urgell y Pallars Sobirà



Plaza de Adrall · MottaW · CC BY-SA 4.0 · Crédito y fuente

La carretera cambia de valle entre curvas amplias y otras más recogidas. Sort invita a cerrar la travesía con un descanso antes de decidir si queda energía para seguir.

Salida y destino: La Seu d'Urgell → Sort

Puntos de paso: La Seu d'Urgell → Adrall → Port del Cantó → Sort

Carreteras: N-260

Tipo de recorrido: Lineal

Dificultad: Intermedia · nivel 2/3 · referencia original 3/5

Ascenso y descenso largos con curvas repetidas; la carga aumenta la fatiga.

Época recomendada: Junio-septiembre y días estables de mayo u octubre.

Distancia / conducción / total con paradas: sin medición verificada del recorrido exacto. Consultar el cálculo del navegador y añadir visitas y descansos.

CÓMO LLEGAR · NAVEGACIÓN POR CARRETERA

Abrir recorrido

QR: abre el recorrido por puntos. El navegador puede recalcular; contrastar las carreteras y las restricciones.

VER PARADAS Y PREPARACIÓN · R072

Fuentes: S068 · S070

R072 · PARADAS Y PREPARACIÓN

Port del Cantó

DÓNDE DESAYUNAR

Cafè Pessets · E050 — Sort; sobre el recorrido.

Cuando la ficha del hotel limita el desayuno a huéspedes, es necesaria la pernocta o una confirmación expresa de acceso externo.

DÓNDE COMER

Cafè Pessets · E050 — Sort; sobre el recorrido.

Hostal Can Josep · E28 — Sort; sobre el recorrido.

DÓNDE DESCANSAR

Cafè Pessets · E050 — Sort; sobre el recorrido.

Hostal Can Josep · E28 — Sort; sobre el recorrido.

DÓNDE DORMIR

Hostal Can Josep · E28 — Sort; sobre el recorrido.

Hotel Restaurant Cal Petit · E29 — Oliana; desvío.

QUÉ VISITAR · DÓNDE PARAR

La Seu: catedral a pie; Sort: Hostal Can Josep, con reserva

Ubicación de Adrall · Ubicación de Sort

REPOSTAJE Y SERVICIOS

BONAREA · POLIGONO ELS SALANCONS, 1 · SORT. acceso en municipio de paso · La estación está registrada en Sort. La puerta y el sentido de entrada no se han contrastado con un trazado giro a giro.

Fuente: registro oficial de carburantes, 20/10/2026. No garantiza apertura efectiva ni combustible disponible.

Evitar / valorar: Noviembre-abril con nieve o heladas.

Precauciones: Hielo, cambios térmicos, viento y tramos sin cobertura garantizada.

Regreso o alternativa: Permanecer en el valle de la Seu; no sustituir el puerto por pistas.

Tipo de moto: Carretera asfaltada. Adaptar ritmo y maniobras al peso, altura, radio de giro y carga de la moto; la categoría comercial no acredita por sí sola aptitud. Con custom o gran turismo cargada, valorar especialmente horquillas, rampas y facilidad de retorno.

Solo: Depósito y mapa listos antes de Adrall; acuerda una hora de llegada.

En pareja / pasajero: Dejad el equipaje de abrigo arriba de las maletas y haced pausa en Sort.

En grupo: El punto de reunión será Sort, sin detener el grupo en la cima si no cabe.

Notas de la selección: Desayuno/comida/descanso: Cafè Pessets en Sort, previa consulta de horario matinal. Dormir: Hostal Can Josep. Lo Pallars queda pendiente de reapertura; no contar con él en el puerto

Recorridos recuperados: VCAT07

Meteorología · Tráfico · Volver al recorrido

R073 · Cataluña · Tarragona

Delta del Ebro por asfalto

Baix Ebre y Montsià



Deltebre · Juan Emilio Prades Bel · CC BY-SA 4.0 · Crédito y fuente

Horizonte abierto y pueblos del delta. La propuesta termina en Riumar y deja fuera pistas de arrozales, playas y accesos de reserva natural.

Salida y destino: Amposta → Riumar

Puntos de paso: Amposta → Sant Jaume d'Enveja → Deltebre → Riumar

Carreteras: TV-3403 Amposta-Sant Jaume d'Enveja; puente Lo Passador; T-340 y acceso urbano asfaltado a Riumar

Tipo de recorrido: Lineal

Dificultad: Fácil · nivel 1/3 · referencia original 1/5

Relieve llano y curvas suaves; la dificultad aumenta mucho con viento fuerte.

Época recomendada: Marzo-junio y septiembre-octubre, sin avisos.

Distancia / conducción / total con paradas: sin medición verificada del recorrido exacto. Consultar el cálculo del navegador y añadir visitas y descansos.

CÓMO LLEGAR · NAVEGACIÓN POR CARRETERA

Abrir recorrido

QR: abre el recorrido por puntos. El navegador puede recalcular; contrastar las carreteras y las restricciones.

VER PARADAS Y PREPARACIÓN · R073

Fuentes: S071 · S072 · S073

R073 · PARADAS Y PREPARACIÓN

Delta del Ebro por asfalto

DÓNDE DESAYUNAR

Hotel Rull / cafetería · E127 — Deltebre; sobre el recorrido.

Cuando la ficha del hotel limita el desayuno a huéspedes, es necesaria la pernocta o una confirmación expresa de acceso externo.

DÓNDE COMER

Restaurant Casa Nuri · E128 — Deltebre / Riumar; desvío.

DÓNDE DESCANSAR

Hotel Rull / cafetería · E127 — Deltebre; sobre el recorrido.

Restaurant Casa Nuri · E128 — Deltebre / Riumar; desvío.

DÓNDE DORMIR

Hotel Rull / cafetería · E127 — Deltebre; sobre el recorrido.

QUÉ VISITAR · DÓNDE PARAR

Deltebre: Ecomuseu, consultar visita; Riumar: paseo desde zona urbanizada

Ubicación de Sant Jaume d'Enveja · Ubicación de Riumar

REPOSTAJE Y SERVICIOS

REPSOL · CL AVENIDA DE LA RAPITA, 141 · AMPOSTA. acceso en municipio de paso · La estación está registrada en Amposta. La puerta y el sentido de entrada no se han contrastado con un trazado giro a giro.

REPSOL · CALLE SANT JUAN BOSCO, 44 · DELTEBRE. acceso en municipio de paso · La estación está registrada en Deltebre. La puerta y el sentido de entrada no se han contrastado con un trazado giro a giro.

Fuente: registro oficial de carburantes, 20/10/2026. No garantiza apertura efectiva ni combustible disponible.

Evitar / valorar: Temporales de viento o lluvia; calor central de julio-agosto.

Precauciones: Viento lateral, barro de labores agrícolas, canales y tramos inundables.

Regreso o alternativa: Amposta y visita cultural si el delta tiene avisos de viento o inundación.

Tipo de moto: Carretera asfaltada. Adaptar ritmo y maniobras al peso, altura, radio de giro y carga de la moto; la categoría comercial no acredita por sí sola aptitud.

Solo: No sigas desvíos del navegador hacia pistas entre arrozales.

En pareja / pasajero: Riumar permite detenerse y pasear; llevad agua y protección frente al sol.

En grupo: El encuentro debe quedar en un núcleo; no usar márgenes de canales para aparcar.

Notas de la selección: Desayuno/descanso: cafetería Hotel Rull, Deltebre. Comida: Casa Nuri, ramal asfaltado de T340. Dormir: Hotel Rull. Restaurante Rull es nocturno; no contarlo como comida de mediodía

Recorridos recuperados: VCAT12

Meteorología · Tráfico · Volver al recorrido

R074 · Cataluña · Tarragona

Prades entre collados

Baix Camp y Priorat



Prades, Baix Camp, Tarragona. · Jorge Franganillo · CC BY 4.0 · Crédito y fuente

Piedra roja, bosque y curvas de montaña sin necesidad de abandonar el asfalto. Prades es el lugar para detenerse de verdad y recuperar atención antes de bajar.

Salida y destino: Alforja → Vilaplana

Puntos de paso: Alforja → Cornudella de Montsant → Prades → La Febró → Vilaplana

Carreteras: C-242 hasta Coll d'Albarca; T-701 a Prades; T-704 por La Febró hacia Vilaplana

Tipo de recorrido: Lineal

Dificultad: Intermedia · nivel 2/3 · referencia original 3/5

Curvas cerradas, cambios de rasante y anchura variable en secundarias.

Época recomendada: Abril-junio y septiembre-octubre.

Distancia / conducción / total con paradas: sin medición verificada del recorrido exacto. Consultar el cálculo del navegador y añadir visitas y descansos.

CÓMO LLEGAR · NAVEGACIÓN POR CARRETERA

Abrir recorrido

QR: abre el recorrido por puntos. El navegador puede recalcular; contrastar las carreteras y las restricciones.

VER PARADAS Y PREPARACIÓN · R074

Fuentes: S074 · S075

R074 · PARADAS Y PREPARACIÓN

Prades entre collados

DÓNDE DESAYUNAR

Bar MotoClub Tarragona · E056 — Tarragona; desvío.

Bar & Shield · E057 — Els Pallaresos; desvío.

Cuando la ficha del hotel limita el desayuno a huéspedes, es necesaria la pernocta o una confirmación expresa de acceso externo.

DÓNDE COMER

Bar & Shield · E057 — Els Pallaresos; desvío.

Moto Sport Cafe · E060 — Reus; desvío.

DÓNDE DESCANSAR

Bar MotoClub Tarragona · E056 — Tarragona; desvío.

Bar & Shield · E057 — Els Pallaresos; desvío.

DÓNDE DORMIR

Hotel Restaurant La Botiga · E125 — Prades; sobre el recorrido.

QUÉ VISITAR · DÓNDE PARAR

Prades: plaza y descanso; Vilaplana: final en el pueblo

Ubicación de Cornudella de Montsant · Ubicación de Vilaplana

REPOSTAJE Y SERVICIOS

REPSOL · CR C-242, 62,6 · ALFORJA. acceso en municipio de paso · La estación está registrada en Alforja. La puerta y el sentido de entrada no se han contrastado con un trazado giro a giro.

PETRONOR · CARRETERA T-700 KM. 21,9 · PRADES. acceso en municipio de paso · La estación está registrada en Prades. La puerta y el sentido de entrada no se han contrastado con un trazado giro a giro.

Fuente: registro oficial de carburantes, 20/10/2026. No garantiza apertura efectiva ni combustible disponible.

Evitar / valorar: Diciembre-febrero con heladas; días de tormenta.

Precauciones: Grava tras lluvias, hojas, niebla y vehículos en sentido contrario.

Regreso o alternativa: Alforja y regreso por la C-242 si la sierra está cubierta.

Tipo de moto: Carretera asfaltada. Adaptar ritmo y maniobras al peso, altura, radio de giro y carga de la moto; la categoría comercial no acredita por sí sola aptitud. Con custom o gran turismo cargada, valorar especialmente horquillas, rampas y facilidad de retorno.

Solo: Comprueba que las salidas de mirador permiten reincorporarte sin girar en pendiente.

En pareja / pasajero: Pausa en Prades antes del descenso; no suméis Siurana si el pasajero está cansado.

En grupo: Encuentro en Alforja, comida reservada en Prades y salida escalonada.

Notas de la selección: Desayuno/comida/descanso y alojamiento: Hotel Restaurant La Botiga en Prades. Moto Sport, Bar&Shield y sedes de clubes son extensiones previas desde Reus, Els Pallaresos o Bràfim

Recorridos recuperados: VCAT10

Meteorología · Tráfico · Volver al recorrido

R075 · Cataluña · Tarragona

Siurana y viñedos del Priorat

Priorat



Siurana y su embalse · Lohen11 - Josep Renalias · CC BY-SA 3.0 · Crédito y fuente

Dos paisajes en una jornada: la roca de Siurana y las laderas de viña hacia Gratallops. Subir al pueblo es opcional; la carretera del Priorat ya merece una salida.

Salida y destino: Cornudella de Montsant → Gratallops

Puntos de paso: Cornudella de Montsant → Siurana → Cornudella de Montsant → Poboleda → Gratallops

Carreteras: T-3225 (ida y vuelta), C-242, T-702 y T-710

Tipo de recorrido: Lineal

Dificultad: Avanzada · nivel 3/3 · referencia original 4/5

Acceso final a Siurana estrecho y con giros cerrados; aparcar y girar con carga requiere experiencia.

Época recomendada: Abril-junio y septiembre-octubre.

Distancia / conducción / total con paradas: sin medición verificada del recorrido exacto. Consultar el cálculo del navegador y añadir visitas y descansos.

CÓMO LLEGAR · NAVEGACIÓN POR CARRETERA

Abrir recorrido

QR: abre el recorrido por puntos. El navegador puede recalcular; contrastar las carreteras y las restricciones.

VER PARADAS Y PREPARACIÓN · R075

Fuentes: S076 · S077

R075 · PARADAS Y PREPARACIÓN

Siurana y viñedos del Priorat

DÓNDE DESAYUNAR

Moto Sport Cafe · E060 — Reus; desvío.

Hotel Restaurant La Botiga · E125 — Prades; desvío.

Cuando la ficha del hotel limita el desayuno a huéspedes, es necesaria la pernocta o una confirmación expresa de acceso externo.

DÓNDE COMER

Moto Sport Cafe · E060 — Reus; desvío.

Hotel Restaurant La Botiga · E125 — Prades; desvío.

DÓNDE DESCANSAR

Moto Sport Cafe · E060 — Reus; desvío.

Hotel Restaurant La Botiga · E125 — Prades; desvío.

DÓNDE DORMIR

Hotel Restaurant La Botiga · E125 — Prades; desvío.

Hotel Siuranella / Els Tallers · E126 — Siurana; sobre el recorrido.

QUÉ VISITAR · DÓNDE PARAR

Siurana: visita a pie desde aparcamiento autorizado; Gratallops: paseo; alcohol cero si se conduce

Ubicación de Siurana · Ubicación de Gratallops

REPOSTAJE Y SERVICIOS

REPSOL · CALLE COMPTE DE RIUS, S/N · CORNUDELLA DE MONTSANT. acceso en municipio de paso · La estación está registrada en Cornudella de Montsant. La puerta y el sentido de entrada no se han contrastado con un trazado giro a giro.

Fuente: registro oficial de carburantes, 20/10/2026. No garantiza apertura efectiva ni combustible disponible.

Evitar / valorar: Calor fuerte de julio-agosto; invierno con heladas.

Precauciones: Saturación de aparcamientos, giros en pendiente y grava en arcenes.

Regreso o alternativa: Omitir Siurana y hacer Cornudella-Poboleda-Gratallops; reduce la exigencia.

Tipo de moto: Carretera asfaltada. Adaptar ritmo y maniobras al peso, altura, radio de giro y carga de la moto; la categoría comercial no acredita por sí sola aptitud. Con custom o gran turismo cargada, valorar especialmente horquillas, rampas y facilidad de retorno.

Solo: No continúes al acceso final si no ves una maniobra de salida viable.

En pareja / pasajero: Podéis elegir solo el tramo de viñedos y dedicar más tiempo a caminar.

En grupo: Subid únicamente con aparcamiento disponible; un grupo no debe bloquear el acceso.

Notas de la selección: Comida/descanso/dormir: Siuranella en Siurana; desayuno incluido para alojados. Para desayuno público, Moto Sport Café es parada previa en Reus; La Botiga requiere desvío a Prades. No subir con grupo sin confirmar estacionamiento

Recorridos recuperados: VCAT11

Meteorología · Tráfico · Volver al recorrido

Comunitat Valenciana

Costa e interior piden horarios distintos. Las carreteras de sierra dejan muy cerca paisajes que se disfrutan mejor fuera de los grandes flujos de playa.



Vista desde el coll de Rates · Diego Delso · CC BY-SA 4.0 · Crédito y fuente

R077 · Coll de Rates

Alicante · Intermedia

R078 · Puertos y pueblos de Aitana

Alicante · Intermedia

R079 · El Mijares hasta Montanejos

Castellón · Intermedia

R080 · Hacia el collado de Ares

Castellón · Intermedia

R081 · Benagéber por la CV-390

Valencia · Intermedia

R082 · El valle de Ayora

Valencia · Fácil

R077 · Comunitat Valenciana · Alicante

Coll de Rates

Marina Alta y Marina Baixa



Vista desde el coll de Rates · Diego Delso · CC BY-SA 4.0 · Crédito y fuente

Un puerto mediterráneo que se disfruta a ritmo sereno, dejando espacio a quienes suben en bicicleta. El puerto es compartido con muchos ciclistas y no debe plantearse como una sucesión de adelantamientos. Mantener distancia permite elegir cada maniobra con buena visibilidad. En el collado interesa continuar hasta una zona habilitada si no hay sitio, y reservar las fotos para después; la panorámica no justifica parar una GS en un margen inestable.

Salida y destino: Parcent → Callosa d'en Sarrià

Puntos de paso: Parcent → Coll de Rates → Tàrbena → Callosa d'en Sarrià

Carreteras: CV-715

Tipo de recorrido: Asfalto · lineal

Dificultad: Intermedia · nivel 2/3 · referencia original 3/5

Horquillas y tráfico ciclista; exige suavidad con pasajero y maletas.

Época recomendada: Marzo–mayo y octubre–noviembre.

Distancia / conducción / total con paradas: sin medición verificada del recorrido exacto. Consultar el cálculo del navegador y añadir visitas y descansos.

CÓMO LLEGAR · NAVEGACIÓN POR CARRETERA

Abrir recorrido

QR: abre el recorrido por puntos. El navegador puede recalcular; contrastar las carreteras y las restricciones.

VER PARADAS Y PREPARACIÓN · R077

Fuentes: S080

R077 · PARADAS Y PREPARACIÓN

Coll de Rates

DÓNDE DESAYUNAR

Pendiente de contrastar una opción específica para este servicio. No se presupone desayuno ni cocina por tratarse de un alojamiento.

DÓNDE COMER

Restaurant Coll de Rates · E179 — Coll de Rates; sobre el recorrido.

Hotel Casa Julia · E180 — Parcent; sobre el recorrido.

DÓNDE DESCANSAR

Restaurant Coll de Rates · E179 — Coll de Rates; sobre el recorrido.

Hotel Casa Julia · E180 — Parcent; sobre el recorrido.

DÓNDE DORMIR

Hotel Casa Julia · E180 — Parcent; sobre el recorrido.

Hotel Rural Serrella · E33 — Castell de Castells; desvío.

QUÉ VISITAR · DÓNDE PARAR

Parcent, descanso urbano; Tàrbena, paseo por el núcleo

Ubicación de Coll de Rates · Ubicación de Callosa d'en Sarrià

REPOSTAJE Y SERVICIOS

REPSOL · CALLE SAN ISIDRO, 10 · CALLOSA D'EN SARRIA. acceso en municipio de paso · La estación está registrada en Callosa d'En Sarrià. La puerta y el sentido de entrada no se han contrastado con un trazado giro a giro.

Fuente: registro oficial de carburantes, 20/10/2026. No garantiza apertura efectiva ni combustible disponible.

Evitar / valorar: Julio–agosto en horas centrales; lluvia intensa y días fríos con hielo.

Precauciones: Ciclistas, humedad en sombras y vehículos que recortan curvas; no subir por pistas a miradores superiores.

Regreso o alternativa: Acortar en Parcent o Tàrbena según el lado de llegada.

Tipo de moto: Carretera asfaltada. Adaptar ritmo y maniobras al peso, altura, radio de giro y carga de la moto; la categoría comercial no acredita por sí sola aptitud. Con custom o gran turismo cargada, valorar especialmente horquillas, rampas y facilidad de retorno.

Solo: Salir con luz y no depender de improvisar un lugar para parar en el collado. Antes de salir, compartir con alguien el destino previsto y avisar al terminar la etapa.

En pareja / pasajero: Pausa en Tàrbena para relajar rodillas antes del siguiente descenso. Comprobar juntos la comodidad de asiento, estriberas y equipaje en la primera pausa.

En grupo: Separar motos y reagruparse en Callosa; no perseguir al primero. Cada conductor debe conservar su ritmo y conocer el destino aunque pierda de vista a los demás.

Notas de la selección: Categorías aún sin servicio documentado específico en esta investigación; completar antes de afirmar cobertura total. No se rellena con un desayuno hotelero supuesto

Meteorología · Tráfico · Volver al recorrido

R078 · Comunitat Valenciana · Alicante

Puertos y pueblos de Aitana

L'Alacantí, Marina Baixa y El Comtat



Confrides · No machine-readable author provided. Zelkova~commonswiki assumed (based on copyright claims). · Public domain · Crédito y fuente

Una ruta de interior para cambiar el horizonte del litoral por pueblos y sierras sin acceder a pistas del parque. El cambio respecto a la costa se nota en la temperatura y en el carácter de las curvas. Es mejor empezar por una etapa contenida que intentar enlazar varios puertos seguidos. Al llegar a Confrides, se puede dar por terminada la excursión y caminar un rato, sin convertir la proximidad de otras sierras en una obligación.

Salida y destino: Alcoi → Confrides

Puntos de paso: Alcoi → Benilloba → Benasau → Confrides

Carreteras: N-340, CV-70 y accesos urbanos

Tipo de recorrido: Asfalto · lineal

Dificultad: Intermedia · nivel 2/3 · referencia original 3/5

Curvas, pendiente y cambios de ritmo; la GS cargada pide anticipar frenadas y paradas.

Época recomendada: Abril–junio y septiembre–octubre.

Distancia / conducción / total con paradas: sin medición verificada del recorrido exacto. Consultar el cálculo del navegador y añadir visitas y descansos.

CÓMO LLEGAR · NAVEGACIÓN POR CARRETERA

Abrir recorrido

QR: abre el recorrido por puntos. El navegador puede recalcular; contrastar las carreteras y las restricciones.

VER PARADAS Y PREPARACIÓN · R078

Fuentes: S081 · S082

R078 · PARADAS Y PREPARACIÓN

Puertos y pueblos de Aitana

DÓNDE DESAYUNAR

Pendiente de contrastar una opción específica para este servicio. No se presupone desayuno ni cocina por tratarse de un alojamiento.

DÓNDE COMER

Hostal Restaurante El Pirineo · E181 — Confrides; sobre el recorrido.

DÓNDE DESCANSAR

Hostal Restaurante El Pirineo · E181 — Confrides; sobre el recorrido.

DÓNDE DORMIR

Hostal Restaurante El Pirineo · E181 — Confrides; sobre el recorrido.

Masía La Mota · E34 — Alcoi; desvío.

QUÉ VISITAR · DÓNDE PARAR

Benilloba, paseo por el núcleo; Confrides, descanso urbano

Ubicación de Benilloba · Ubicación de Confrides

REPOSTAJE Y SERVICIOS

REPSOL · PG COTES BAIXES,CALLE C,PARC.1, 0 · ALCOY/ALCOI. acceso en municipio de paso · La estación está registrada en Alcoy/Alcoi. La puerta y el sentido de entrada no se han contrastado con un trazado giro a giro.

Fuente: registro oficial de carburantes, 20/10/2026. No garantiza apertura efectiva ni combustible disponible.

Evitar / valorar: Diciembre–febrero con hielo; agosto al mediodía.

Precauciones: Ciclistas, firme frío y gravilla en accesos; atención a posibles avisos de obras.

Regreso o alternativa: Terminar en Benasau y evitar el tramo de puerto cuando haya frío o niebla.

Tipo de moto: Carretera asfaltada. Adaptar ritmo y maniobras al peso, altura, radio de giro y carga de la moto; la categoría comercial no acredita por sí sola aptitud. Con custom o gran turismo cargada, valorar especialmente horquillas, rampas y facilidad de retorno.

Solo: Llevar capa térmica accesible aunque se salga de la costa con calor. Antes de salir, compartir con alguien el destino previsto y avisar al terminar la etapa.

En pareja / pasajero: Hacer una pausa en Benilloba antes de continuar hacia Confrides. Comprobar juntos la comodidad de asiento, estriberas y equipaje en la primera pausa.

En grupo: Usar aparcamientos de pueblos y no el arcén de la CV-70. Cada conductor debe conservar su ritmo y conocer el destino aunque pierda de vista a los demás.

Notas de la selección: Categorías aún sin servicio documentado específico en esta investigación; completar antes de afirmar cobertura total. No se rellena con un desayuno hotelero supuesto

Meteorología · Tráfico · Volver al recorrido

R079 · Comunitat Valenciana · Castellón

El Mijares hasta Montanejos

Alto Mijares



Cirat · Juan Emilio Prades Bel · CC BY-SA 4.0 · Crédito y fuente

Una travesía fluvial que alterna curvas y pueblos y permite cerrar la jornada con un paseo tranquilo. Cirat ayuda a dividir la jornada antes de llegar a un destino que recibe visitantes por motivos muy distintos de la moto. Si se quiere visitar una zona de baño, hay que consultar su regulación y dejar el vehículo donde corresponda. Este recorrido no incluye accesos por pistas ni promete aparcamiento junto al río.

Salida y destino: Onda → Montanejos

Puntos de paso: Onda → Cirat → Montanejos

Carreteras: CV-20

Tipo de recorrido: Asfalto · lineal

Dificultad: Intermedia · nivel 2/3 · referencia original 3/5

Giros continuos, visitas y estrechamiento del paisaje; mayor fatiga con acompañante.

Época recomendada: Abril–junio y septiembre–octubre.

Distancia / conducción / total con paradas: sin medición verificada del recorrido exacto. Consultar el cálculo del navegador y añadir visitas y descansos.

CÓMO LLEGAR · NAVEGACIÓN POR CARRETERA

Abrir recorrido

QR: abre el recorrido por puntos. El navegador puede recalcular; contrastar las carreteras y las restricciones.

VER PARADAS Y PREPARACIÓN · R079

Fuentes: S083

R079 · PARADAS Y PREPARACIÓN

El Mijares hasta Montanejos

DÓNDE DESAYUNAR

Pendiente de contrastar una opción específica para este servicio. No se presupone desayuno ni cocina por tratarse de un alojamiento.

DÓNDE COMER

Bar Restaurante Paquita · E095 — Eslida; desvío.

Hotel Restaurante El Palacio · E182 — Montanejos; sobre el recorrido.

DÓNDE DESCANSAR

Bar Restaurante Paquita · E095 — Eslida; desvío.

Hotel Restaurante El Palacio · E182 — Montanejos; sobre el recorrido.

DÓNDE DORMIR

Hotel Restaurante El Palacio · E182 — Montanejos; sobre el recorrido.

Hotel Xauen · E183 — Montanejos; sobre el recorrido.

QUÉ VISITAR · DÓNDE PARAR

Cirat, paseo urbano; Montanejos, paseo junto al núcleo

Ubicación de Cirat · Ubicación de Montanejos

REPOSTAJE Y SERVICIOS

CARREFOUR · AVENIDA DEL MEDITERRANEO, S/N · ONDA. acceso en municipio de paso · La estación está registrada en Onda. La puerta y el sentido de entrada no se han contrastado con un trazado giro a giro.

CARLA · CR CS-211, 18 (CS-211 km 18,2) · MONTANEJOS. acceso en municipio de paso · La estación está registrada en Montanejos. La puerta y el sentido de entrada no se han contrastado con un trazado giro a giro.

Fuente: registro oficial de carburantes, 20/10/2026. No garantiza apertura efectiva ni combustible disponible.

Evitar / valorar: Agosto y días de máxima afluencia; invierno con heladas.

Precauciones: Piedras tras lluvia, ciclistas y coches que buscan acceso al río. No bajar por caminos de baño.

Regreso o alternativa: Acortar en Cirat si el calor o la fatiga aumentan.

Tipo de moto: Carretera asfaltada. Adaptar ritmo y maniobras al peso, altura, radio de giro y carga de la moto; la categoría comercial no acredita por sí sola aptitud. Con custom o gran turismo cargada, valorar especialmente horquillas, rampas y facilidad de retorno.

Solo: Prever combustible desde Onda y consultar la meteorología del interior. Antes de salir, compartir con alguien el destino previsto y avisar al terminar la etapa.

En pareja / pasajero: Reservar una pausa en Cirat, antes de llegar a las zonas más visitadas. Comprobar juntos la comodidad de asiento, estriberas y equipaje en la primera pausa.

En grupo: Encontrarse en Montanejos en una plaza legal y no en accesos a baños. Cada conductor debe conservar su ritmo y conocer el destino aunque pierda de vista a los demás.

Notas de la selección: Categorías aún sin servicio documentado específico en esta investigación; completar antes de afirmar cobertura total. No se rellena con un desayuno hotelero supuesto

Meteorología · Tráfico · Volver al recorrido

R080 · Comunitat Valenciana · Castellón

Hacia el collado de Ares

L'Alt Maestrat



Ares del Maestrat · Juan Emilio Prades Bel · CC BY-SA 4.0 · Crédito y fuente

Una subida de altiplano con final a pie entre calles de montaña. El acceso final al pueblo merece la misma atención que la carretera principal. Una plaza con pendiente o un giro cerrado pueden pesar más que todo el puerto en una moto grande. Conviene decidir el estacionamiento antes de entrar y completar la visita andando, especialmente si se viaja con las maletas montadas y acompañante.

Salida y destino: Albocàsser → Ares del Maestrat

Puntos de paso: Albocàsser → Coll d'Ares → Ares del Maestrat

Carreteras: CV-15 y CV-116; acceso urbano desde Albocàsser

Tipo de recorrido: Asfalto · lineal

Dificultad: Intermedia · nivel 2/3 · referencia original 3/5

Curvas, altura y posible viento; el peso se nota sobre todo en maniobras junto al núcleo.

Época recomendada: Mayo–junio y septiembre–octubre.

Distancia / conducción / total con paradas: sin medición verificada del recorrido exacto. Consultar el cálculo del navegador y añadir visitas y descansos.

CÓMO LLEGAR · NAVEGACIÓN POR CARRETERA

Abrir recorrido

QR: abre el recorrido por puntos. El navegador puede recalcular; contrastar las carreteras y las restricciones.

VER PARADAS Y PREPARACIÓN · R080

Fuentes: S084 · S085

R080 · PARADAS Y PREPARACIÓN

Hacia el collado de Ares

DÓNDE DESAYUNAR

Hotel d'Ares del Maestrat · E184 — Ares del Maestrat; sobre el recorrido.

Cuando la ficha del hotel limita el desayuno a huéspedes, es necesaria la pernocta o una confirmación expresa de acceso externo.

DÓNDE COMER

Hotel Rey Don Jaime · E135 — Morella; desvío.

Hotel d'Ares del Maestrat · E184 — Ares del Maestrat; sobre el recorrido.

DÓNDE DESCANSAR

Hotel Rey Don Jaime · E135 — Morella; desvío.

Hotel d'Ares del Maestrat · E184 — Ares del Maestrat; sobre el recorrido.

DÓNDE DORMIR

Hotel Rey Don Jaime · E135 — Morella; desvío.

Hotel d'Ares del Maestrat · E184 — Ares del Maestrat; sobre el recorrido.

QUÉ VISITAR · DÓNDE PARAR

Albocàsser, descanso urbano; Ares, paseo a pie

Ubicación de Coll d'Ares · Ubicación de Ares del Maestrat

REPOSTAJE Y SERVICIOS

REPSOL · CR CS-800, 32,3 · ALBOCASSER. acceso en municipio de paso · La estación está registrada en Albocàsser. La puerta y el sentido de entrada no se han contrastado con un trazado giro a giro.

Fuente: registro oficial de carburantes, 20/10/2026. No garantiza apertura efectiva ni combustible disponible.

Evitar / valorar: Diciembre–marzo por hielo y viento frío.

Precauciones: Viento lateral, niebla y animales. No dar por despejada la cota alta porque la costa esté templada.

Regreso o alternativa: Permanecer en Albocàsser si hay avisos en el collado.

Tipo de moto: Carretera asfaltada. Adaptar ritmo y maniobras al peso, altura, radio de giro y carga de la moto; la categoría comercial no acredita por sí sola aptitud. Con custom o gran turismo cargada, valorar especialmente horquillas, rampas y facilidad de retorno.

Solo: Consultar previsión de montaña y no apurar luz. Antes de salir, compartir con alguien el destino previsto y avisar al terminar la etapa.

En pareja / pasajero: Bajar al pasajero antes de aparcar si la plaza tiene pendiente. Comprobar juntos la comodidad de asiento, estriberas y equipaje en la primera pausa.

En grupo: Hacer la foto de grupo caminando, sin motos sobre el collado. Cada conductor debe conservar su ritmo y conocer el destino aunque pierda de vista a los demás.

Recorridos recuperados: VNAC10

Meteorología · Tráfico · Volver al recorrido

R081 · Comunitat Valenciana · Valencia

Benagéber por la CV-390

La Serranía y Utiel-Requena



Embalse de Benagéber · Enrique Íñiguez Rodríguez · CC BY-SA 3.0 · Crédito y fuente

Una travesía interior que da espacio al paisaje serrano sin entrar en pistas del embalse. El embalse y el pueblo no deben confundirse al introducir el destino en el navegador. Conviene revisar el punto seleccionado para no acabar en una pista de acceso al agua. El recorrido de la CV-390 admite una jornada pausada, con una sola visita a pie y combustible suficiente para completar la travesía sin desvíos de última hora.

Salida y destino: Tuéjar → Utiel

Puntos de paso: Tuéjar → Benagéber → Utiel

Carreteras: CV-390 y acceso asfaltado al núcleo de Benagéber

Tipo de recorrido: Asfalto · lineal

Dificultad: Intermedia · nivel 2/3 · referencia original 3/5

Curvas, algunos enlaces y relativo aislamiento; con pasajero conviene reservar descansos.

Época recomendada: Abril–junio y septiembre–octubre.

Distancia / conducción / total con paradas: sin medición verificada del recorrido exacto. Consultar el cálculo del navegador y añadir visitas y descansos.

CÓMO LLEGAR · NAVEGACIÓN POR CARRETERA

Abrir recorrido

QR: abre el recorrido por puntos. El navegador puede recalcular; contrastar las carreteras y las restricciones.

VER PARADAS Y PREPARACIÓN · R081

Fuentes: S086 · S081

R081 · PARADAS Y PREPARACIÓN

Benagéber por la CV-390

DÓNDE DESAYUNAR

Al Solano · E211 — Tuéjar; sobre el recorrido.

Cuando la ficha del hotel limita el desayuno a huéspedes, es necesaria la pernocta o una confirmación expresa de acceso externo.

DÓNDE COMER

Bar Jubi · E094 — Higueruelas; desvío.

El Osset · E096 — Oset; desvío.

DÓNDE DESCANSAR

Bar Jubi · E094 — Higueruelas; desvío.

El Osset · E096 — Oset; desvío.

DÓNDE DORMIR

Hotel Restaurante Álvarez · E186 — Tuéjar; sobre el recorrido.

QUÉ VISITAR · DÓNDE PARAR

Tuéjar, descanso urbano; Benagéber, paseo por el pueblo

Ubicación de Benagéber · Ubicación de Utiel

REPOSTAJE Y SERVICIOS

GALP-3CAMINOS UTIEL · CALLE LAGAR, 5 · UTIEL. acceso en municipio de paso · La estación está registrada en Utiel. La puerta y el sentido de entrada no se han contrastado con un trazado giro a giro.

Fuente: registro oficial de carburantes, 20/10/2026. No garantiza apertura efectiva ni combustible disponible.

Evitar / valorar: Diciembre–febrero con heladas; verano al mediodía.

Precauciones: Fauna, gravilla y cobertura irregular; confirmar el firme y los avisos tras temporales.

Regreso o alternativa: Quedarse en Tuéjar y hacer solo un tramo de ida y vuelta si el tiempo es inestable.

Tipo de moto: Carretera asfaltada. Adaptar ritmo y maniobras al peso, altura, radio de giro y carga de la moto; la categoría comercial no acredita por sí sola aptitud. Con custom o gran turismo cargada, valorar especialmente horquillas, rampas y facilidad de retorno.

Solo: Descargar el mapa y salir con combustible suficiente para completar el corredor. Antes de salir, compartir con alguien el destino previsto y avisar al terminar la etapa.

En pareja / pasajero: Pausa en Benagéber y recorrido corto a pie por el núcleo. Comprobar juntos la comodidad de asiento, estriberas y equipaje en la primera pausa.

En grupo: Marcar Utiel como reencuentro y no esperar en cruces secundarios. Cada conductor debe conservar su ritmo y conocer el destino aunque pierda de vista a los demás.

Meteorología · Tráfico · Volver al recorrido

R082 · Comunitat Valenciana · Valencia

El valle de Ayora

Valle de Ayora-Cofrentes



Almazara La Candelaria, Jalance. · 19Tarrestnom65 · CC BY-SA 4.0 · Crédito y fuente

Una carretera de valle para enlazar patrimonio y paisaje sin necesidad de subir a pistas de las muelas. El valle permite ajustar la salida a la energía del día sin necesidad de ganar altura. Las paradas urbanas sirven para estirar las piernas y comprobar cómo se encuentra el acompañante. Si el plan incluye visitar un castillo o un museo, confirmar su horario antes de salir evita tener que apresurarse en carretera para llegar.

Salida y destino: Cofrentes → Ayora

Puntos de paso: Cofrentes → Jalance → Jarafuel → Ayora

Carreteras: N-330 y accesos urbanos

Tipo de recorrido: Asfalto · lineal

Dificultad: Fácil · nivel 1/3 · referencia original 2/5

Curvas y tránsito local sobre una nacional; la conducción resulta moderada en seco y con buena visibilidad.

Época recomendada: Marzo–mayo y octubre–noviembre.

Distancia / conducción / total con paradas: sin medición verificada del recorrido exacto. Consultar el cálculo del navegador y añadir visitas y descansos.

CÓMO LLEGAR · NAVEGACIÓN POR CARRETERA

Abrir recorrido

QR: abre el recorrido por puntos. El navegador puede recalcular; contrastar las carreteras y las restricciones.

VER PARADAS Y PREPARACIÓN · R082

Fuentes: S087

R082 · PARADAS Y PREPARACIÓN

El valle de Ayora

DÓNDE DESAYUNAR

Hotel Rural La Placeta · E195 — Ayora; sobre el recorrido.

Cuando la ficha del hotel limita el desayuno a huéspedes, es necesaria la pernocta o una confirmación expresa de acceso externo.

DÓNDE COMER

Bar Ca Rafa · E092 — Casas del Río; desvío.

Bar Iván · E093 — Zarra; desvío.

DÓNDE DESCANSAR

Bar Ca Rafa · E092 — Casas del Río; desvío.

Bar Iván · E093 — Zarra; desvío.

DÓNDE DORMIR

Hotel Rural La Placeta · E195 — Ayora; sobre el recorrido.

QUÉ VISITAR · DÓNDE PARAR

Cofrentes, paseo urbano; Ayora, centro histórico a pie

Ubicación de Jalance · Ubicación de Ayora

REPOSTAJE Y SERVICIOS

LA AYORENSE CARBURANTES · CALLE FUENTEZUELA, 45 · AYORA. acceso en municipio de paso · La estación está registrada en Ayora. La puerta y el sentido de entrada no se han contrastado con un trazado giro a giro.

E.S. SAN CORONADO · AVENIDA PAIS VALENCIANO, S/N · JARAFUEL. acceso en municipio de paso · La estación está registrada en Jarafuel. La puerta y el sentido de entrada no se han contrastado con un trazado giro a giro.

Fuente: registro oficial de carburantes, 20/10/2026. No garantiza apertura efectiva ni combustible disponible.

Evitar / valorar: Julio–agosto por calor; días de temporal.

Precauciones: Maquinaria, viento, giros a parcelas y humedad en zonas de sombra.

Regreso o alternativa: Terminar en Jarafuel y regresar si aparece fatiga o calor excesivo.

Tipo de moto: Carretera asfaltada. Adaptar ritmo y maniobras al peso, altura, radio de giro y carga de la moto; la categoría comercial no acredita por sí sola aptitud.

Solo: Elegir paradas urbanas para consultar el móvil y fotografiar. Antes de salir, compartir con alguien el destino previsto y avisar al terminar la etapa.

En pareja / pasajero: Pasear en Ayora después de dejar equipo y moto bien estacionados. Comprobar juntos la comodidad de asiento, estriberas y equipaje en la primera pausa.

En grupo: Acordar comida y aparcamiento en Ayora sin entrar todos juntos en el casco. Cada conductor debe conservar su ritmo y conocer el destino aunque pierda de vista a los demás.

Meteorología · Tráfico · Volver al recorrido

Extremadura

Dehesas, patrimonio y valles para viajar con tiempo. En días de calor, el descanso a la sombra forma parte del recorrido.



Puente romano de Mérida, Badajoz; peatonal · G41rn8 · CC BY-SA 4.0 · Crédito y fuente

R083 · Olivenza y la frontera

Badajoz · Fácil

R084 · Zafra y Jerez de los Caballeros

Badajoz · Fácil

R085 · El valle del Jerte sin prisas

Cáceres · Fácil

R086 · Monfragüe por carretera

Cáceres · Intermedia

R083 · Extremadura · Badajoz

Olivenza y la frontera

Comarca de Olivenza



Olivenza vista desde su recinto fortificado. · Axel Cotón Gutiérrez · CC BY-SA 4.0 · Crédito y fuente

Una salida de relieve suave que lleva hacia el patrimonio de La Raya sin necesidad de cruzar la frontera. El interés de Olivenza se disfruta caminando, y no exige prolongar el recorrido hasta la orilla del embalse. San Benito permite añadir un final rural sin convertir la salida en una expedición. Conviene confirmar antes los horarios de los interiores que interesen y mantener la flexibilidad de dedicar más tiempo al patrimonio si el calor aprieta.

Salida y destino: Badajoz → San Benito de la Contienda

Puntos de paso: Badajoz → Olivenza → San Benito de la Contienda

Carreteras: EX-107, EX-315 y accesos urbanos

Tipo de recorrido: Asfalto · lineal

Dificultad: Fácil · nivel 1/3 · referencia original 2/5

Trazado generalmente fluido; cruces y maniobras urbanas requieren más atención que las curvas.

Época recomendada: Marzo–mayo y octubre–noviembre.

Distancia / conducción / total con paradas: sin medición verificada del recorrido exacto. Consultar el cálculo del navegador y añadir visitas y descansos.

CÓMO LLEGAR · NAVEGACIÓN POR CARRETERA

Abrir recorrido

QR: abre el recorrido por puntos. El navegador puede recalcular; contrastar las carreteras y las restricciones.

VER PARADAS Y PREPARACIÓN · R083

Fuentes: S088 · S089

R083 · PARADAS Y PREPARACIÓN

Olivenza y la frontera

DÓNDE DESAYUNAR

Restaurante Hostal Dosca · E163 — Olivenza; sobre el recorrido.

Cuando la ficha del hotel limita el desayuno a huéspedes, es necesaria la pernocta o una confirmación expresa de acceso externo.

DÓNDE COMER

Restaurante Hostal Dosca · E163 — Olivenza; sobre el recorrido.

Restaurante La Rala · E205 — Olivenza; sobre el recorrido.

DÓNDE DESCANSAR

Restaurante Hostal Dosca · E163 — Olivenza; sobre el recorrido.

Restaurante La Rala · E205 — Olivenza; sobre el recorrido.

DÓNDE DORMIR

Restaurante Hostal Dosca · E163 — Olivenza; sobre el recorrido.

QUÉ VISITAR · DÓNDE PARAR

Olivenza, conjunto histórico; San Benito, pausa en el núcleo

Ubicación de Olivenza · Ubicación de San Benito de la Contienda

REPOSTAJE Y SERVICIOS

CARREFOUR · CALLE C/ JOSE MARÍA ALCARAZ Y ALENDA, S/N · BADAJOZ. acceso en municipio de paso · La estación está registrada en Badajoz. La puerta y el sentido de entrada no se han contrastado con un trazado giro a giro.

GALP OLIVENZA · CARRETERA EXT 105 KM. 141,4 · OLIVENZA. acceso en municipio de paso · La estación está registrada en Olivenza. La puerta y el sentido de entrada no se han contrastado con un trazado giro a giro.

Fuente: registro oficial de carburantes, 20/10/2026. No garantiza apertura efectiva ni combustible disponible.

Evitar / valorar: Julio–agosto en horas centrales.

Precauciones: Viento en zonas abiertas y vehículos agrícolas; no prolongar por caminos junto al embalse.

Regreso o alternativa: Finalizar en Olivenza y regresar por EX-107.

Tipo de moto: Carretera asfaltada. Adaptar ritmo y maniobras al peso, altura, radio de giro y carga de la moto; la categoría comercial no acredita por sí sola aptitud.

Solo: Comprobar calor previsto y llevar agua desde Badajoz. Antes de salir, compartir con alguien el destino previsto y avisar al terminar la etapa.

En pareja / pasajero: Dar prioridad al paseo monumental sobre sumar kilómetros hacia Alqueva. Comprobar juntos la comodidad de asiento, estriberas y equipaje en la primera pausa.

En grupo: Reunirse en Olivenza y circular con separaciones amplias en carretera. Cada conductor debe conservar su ritmo y conocer el destino aunque pierda de vista a los demás.

Meteorología · Tráfico · Volver al recorrido

R084 · Extremadura · Badajoz

Zafra y Jerez de los Caballeros

Zafra-Río Bodión y Sierra Suroeste



Cruz monumental en Burguillos del Cerro. · LBM1948 · CC BY-SA 4.0 · Crédito y fuente

Una unión de ciudades para viajar por dehesas y dedicar tiempo al patrimonio pacense. Las ciudades pueden ocupar el centro de la jornada y la carretera servir de unión. En ambos extremos interesa dejar la moto en una plaza cómoda antes de entrar a pie en las calles antiguas. El corredor tiene proyectos de mejora documentados: la existencia de un proyecto no prueba que la obra esté ya ejecutada ni que el viaje carezca de afecciones.

Salida y destino: Zafra → Jerez de los Caballeros

Puntos de paso: Zafra → Burguillos del Cerro → Jerez de los Caballeros

Carreteras: EX-101 y EX-112

Tipo de recorrido: Asfalto · lineal

Dificultad: Fácil · nivel 1/3 · referencia original 2/5

Carretera convencional con relieve ondulado; mayor dificultad en accesos urbanos que en ruta.

Época recomendada: Marzo–mayo y octubre–noviembre.

Distancia / conducción / total con paradas: sin medición verificada del recorrido exacto. Consultar el cálculo del navegador y añadir visitas y descansos.

CÓMO LLEGAR · NAVEGACIÓN POR CARRETERA

Abrir recorrido

QR: abre el recorrido por puntos. El navegador puede recalcular; contrastar las carreteras y las restricciones.

VER PARADAS Y PREPARACIÓN · R084

Fuentes: S090

R084 · PARADAS Y PREPARACIÓN

Zafra y Jerez de los Caballeros

DÓNDE DESAYUNAR

Parador de Zafra · E162 — Zafra; sobre el recorrido.

Restaurante De la Torre · E204 — Zafra; sobre el recorrido.

Cuando la ficha del hotel limita el desayuno a huéspedes, es necesaria la pernocta o una confirmación expresa de acceso externo.

DÓNDE COMER

Parador de Zafra · E162 — Zafra; sobre el recorrido.

Restaurante De la Torre · E204 — Zafra; sobre el recorrido.

DÓNDE DESCANSAR

Parador de Zafra · E162 — Zafra; sobre el recorrido.

Restaurante De la Torre · E204 — Zafra; sobre el recorrido.

DÓNDE DORMIR

Parador de Zafra · E162 — Zafra; sobre el recorrido.

QUÉ VISITAR · DÓNDE PARAR

Zafra, plazas Grande y Chica a pie; Jerez, paseo por el conjunto histórico

Ubicación de Burguillos del Cerro · Ubicación de Jerez de los Caballeros

REPOSTAJE Y SERVICIOS

REPSOL · AVENIDA DE LOS SANTOS, SN · ZAFRA. acceso en municipio de paso · La estación está registrada en Zafra. La puerta y el sentido de entrada no se han contrastado con un trazado giro a giro.

Q8 · CALLE CTRA. N-435, PK KM 70,9, 70 · JEREZ DE LOS CABALLEROS. acceso en municipio de paso · La estación está registrada en Jerez de los Caballeros. La puerta y el sentido de entrada no se han contrastado con un trazado giro a giro.

Fuente: registro oficial de carburantes, 20/10/2026. No garantiza apertura efectiva ni combustible disponible.

Evitar / valorar: Julio–agosto por calor.

Precauciones: Tráfico agrícola, animales cerca de la vía y posibles trabajos en el corredor.

Regreso o alternativa: Visitar Zafra y regresar sin alargar hasta Jerez si hay mal tiempo.

Tipo de moto: Carretera asfaltada. Adaptar ritmo y maniobras al peso, altura, radio de giro y carga de la moto; la categoría comercial no acredita por sí sola aptitud.

Solo: No dejar el repostaje para un desvío rural al final de la tarde. Antes de salir, compartir con alguien el destino previsto y avisar al terminar la etapa.

En pareja / pasajero: Aparcar fuera del casco alto de Jerez y entrar andando. Comprobar juntos la comodidad de asiento, estriberas y equipaje en la primera pausa.

En grupo: Acordar una plaza amplia para reunirse y reservar comida previamente. Cada conductor debe conservar su ritmo y conocer el destino aunque pierda de vista a los demás.

Meteorología · Tráfico · Volver al recorrido

R085 · Extremadura · Cáceres

El valle del Jerte sin prisas

Valle del Jerte



Navaconcejo · Iñaki Queralt · CC BY 2.0 · Crédito y fuente

Una etapa de valle que permite alternar conducción y paseos sin subir a los puertos laterales. La carretera de valle permite adaptar el plan sobre la marcha sin buscar puertos adicionales. Navaconcejo es un lugar razonable para decidir si continuar hacia la cabecera o pasar más tiempo caminando. La floración es un fenómeno variable: elegir fecha exige consultar la información local del año y aceptar que el paisaje puede estar en otra fase.

Salida y destino: Plasencia → Tornavacas

Puntos de paso: Plasencia → Navaconcejo → Jerte → Tornavacas

Carreteras: N-110

Tipo de recorrido: Asfalto · lineal

Dificultad: Fácil · nivel 1/3 · referencia original 2/5

Curvas y travesías accesibles; en temporada la concentración de coches exige paciencia.

Época recomendada: Abril–junio y octubre; floración variable según cada año.

Distancia / conducción / total con paradas: sin medición verificada del recorrido exacto. Consultar el cálculo del navegador y añadir visitas y descansos.

CÓMO LLEGAR · NAVEGACIÓN POR CARRETERA

Abrir recorrido

QR: abre el recorrido por puntos. El navegador puede recalcular; contrastar las carreteras y las restricciones.

VER PARADAS Y PREPARACIÓN · R085

Fuentes: S088

R085 · PARADAS Y PREPARACIÓN

El valle del Jerte sin prisas

DÓNDE DESAYUNAR

Parador de Plasencia · E087 — Plasencia; sobre el recorrido.

Hospedería Valle del Jerte / Flor del Cerezo · E160 — Jerte; sobre el recorrido.

Cuando la ficha del hotel limita el desayuno a huéspedes, es necesaria la pernocta o una confirmación expresa de acceso externo.

DÓNDE COMER

Parador de Plasencia · E087 — Plasencia; sobre el recorrido.

Hospedería Valle del Jerte / Flor del Cerezo · E160 — Jerte; sobre el recorrido.

DÓNDE DESCANSAR

Parador de Plasencia · E087 — Plasencia; sobre el recorrido.

Hospedería Valle del Jerte / Flor del Cerezo · E160 — Jerte; sobre el recorrido.

DÓNDE DORMIR

Parador de Plasencia · E087 — Plasencia; sobre el recorrido.

Hospedería Valle del Jerte / Flor del Cerezo · E160 — Jerte; sobre el recorrido.

QUÉ VISITAR · DÓNDE PARAR

Navaconcejo, paseo fluvial; Tornavacas, paseo por el núcleo

Ubicación de Navaconcejo · Ubicación de Tornavacas

REPOSTAJE Y SERVICIOS

CARREFOUR · CALLE C/ JULIAN BESTEIRO S/N, S/N · PLASENCIA. acceso en municipio de paso · La estación está registrada en Plasencia. La puerta y el sentido de entrada no se han contrastado con un trazado giro a giro.

Fuente: registro oficial de carburantes, 20/10/2026. No garantiza apertura efectiva ni combustible disponible.

Evitar / valorar: Diciembre–febrero con hielo y fechas de gran afluencia si se busca tranquilidad.

Precauciones: Cruces de acceso a fincas, tráfico de floración y humedad matinal.

Regreso o alternativa: Terminar en Navaconcejo sin continuar hacia la cabecera.

Tipo de moto: Carretera asfaltada. Adaptar ritmo y maniobras al peso, altura, radio de giro y carga de la moto; la categoría comercial no acredita por sí sola aptitud.

Solo: No aparcar en accesos agrícolas para fotografiar cerezos. Antes de salir, compartir con alguien el destino previsto y avisar al terminar la etapa.

En pareja / pasajero: Elegir un paseo corto junto al río en vez de sumar desvíos de montaña. Comprobar juntos la comodidad de asiento, estriberas y equipaje en la primera pausa.

En grupo: Fijar encuentros dentro de los pueblos, evitando convoyes lentos en N-110. Cada conductor debe conservar su ritmo y conocer el destino aunque pierda de vista a los demás.

Meteorología · Tráfico · Volver al recorrido

R086 · Extremadura · Cáceres

Monfragüe por carretera

Monfragüe



Panorámica de Monfragüe · Malopez 21 · CC BY-SA 4.0 · Crédito y fuente

Un recorrido para observar el paisaje desde paradas previstas, sin circular por pistas interiores del parque. El objetivo es observar, no acercar la moto lo máximo posible a cada ave o mirador. El silencio de las paradas y una visita pausada aportan más que sumar desvíos. En los aparcamientos hay que dejar paso a autobuses y otros visitantes, evitando maniobras de grupo que obliguen a retroceder sobre una carretera transitada.

Salida y destino: Plasencia → Torrejón el Rubio

Puntos de paso: Plasencia → Villarreal de San Carlos → Salto del Gitano → Torrejón el Rubio

Carreteras: EX-208 y accesos urbanos

Tipo de recorrido: Asfalto · lineal

Dificultad: Intermedia · nivel 2/3 · referencia original 3/5

Curvas y cambios de ritmo entre visitantes; moto pesada y pasajero requieren margen al aparcar.

Época recomendada: Marzo–mayo y octubre–noviembre.

Distancia / conducción / total con paradas: sin medición verificada del recorrido exacto. Consultar el cálculo del navegador y añadir visitas y descansos.

CÓMO LLEGAR · NAVEGACIÓN POR CARRETERA

Abrir recorrido

QR: abre el recorrido por puntos. El navegador puede recalcular; contrastar las carreteras y las restricciones.

VER PARADAS Y PREPARACIÓN · R086

Fuentes: S088

R086 · PARADAS Y PREPARACIÓN

Monfragüe por carretera

DÓNDE DESAYUNAR

Parador de Plasencia · E087 — Plasencia; sobre el recorrido.

Cuando la ficha del hotel limita el desayuno a huéspedes, es necesaria la pernocta o una confirmación expresa de acceso externo.

DÓNDE COMER

Parador de Plasencia · E087 — Plasencia; sobre el recorrido.

Parador de Trujillo · E136 — Trujillo; desvío.

DÓNDE DESCANSAR

Parador de Plasencia · E087 — Plasencia; sobre el recorrido.

Parador de Trujillo · E136 — Trujillo; desvío.

DÓNDE DORMIR

Parador de Plasencia · E087 — Plasencia; sobre el recorrido.

Parador de Trujillo · E136 — Trujillo; desvío.

QUÉ VISITAR · DÓNDE PARAR

Villarreal, centro de visitantes según horario; Salto del Gitano, aparcamiento habilitado

Ubicación de Villarreal de San Carlos · Ubicación de Torrejón el Rubio

REPOSTAJE Y SERVICIOS

CARREFOUR · CALLE C/ JULIAN BESTEIRO S/N, S/N · PLASENCIA. acceso en municipio de paso · La estación está registrada en Plasencia. La puerta y el sentido de entrada no se han contrastado con un trazado giro a giro.

CEPSA · CARRETERA EX-208 KM. 40 · TORREJON EL RUBIO. acceso en municipio de paso · La estación está registrada en Torrejón el Rubio. La puerta y el sentido de entrada no se han contrastado con un trazado giro a giro.

Fuente: registro oficial de carburantes, 20/10/2026. No garantiza apertura efectiva ni combustible disponible.

Evitar / valorar: Julio–agosto a mediodía; eventos con aparcamientos completos.

Precauciones: Fauna, peatones y vehículos detenidos cerca de miradores; no parar sobre la calzada.

Regreso o alternativa: Acortar en Villarreal si el calor o la ocupación impiden una visita cómoda.

Tipo de moto: Carretera asfaltada. Adaptar ritmo y maniobras al peso, altura, radio de giro y carga de la moto; la categoría comercial no acredita por sí sola aptitud. Con custom o gran turismo cargada, valorar especialmente horquillas, rampas y facilidad de retorno.

Solo: Llevar prismáticos pequeños y descargar el mapa antes de entrar. Antes de salir, compartir con alguien el destino previsto y avisar al terminar la etapa.

En pareja / pasajero: Reservar tiempo de paseo sin llevar casco y chaquetas en la mano si hay consigna confirmada. Comprobar juntos la comodidad de asiento, estriberas y equipaje en la primera pausa.

En grupo: Dividir el grupo al ocupar aparcamientos pequeños; reagrupar en Torrejón. Cada conductor debe conservar su ritmo y conocer el destino aunque pierda de vista a los demás.

Meteorología · Tráfico · Volver al recorrido

Galicia

Rías, costa abierta y valles de interior. Deja margen para lluvia y niebla, y evita que una comida larga obligue a volver con prisa.



Cañón del Sil, Ourense · Balles2601 · CC BY-SA 4.0 · Crédito y fuente

R087 · El Atlántico de Muros a Cee

A Coruña · Fácil

R088 · Entre las rías de Betanzos y Pontedeume

A Coruña · Fácil

R089 · La Mariña entre puertos y rías

Lugo · Fácil

R090 · La Ribeira Sacra por su carretera de enlace

Lugo · Fácil

R091 · De Celanova a las puertas del Xurés

Ourense · Fácil

R092 · Las curvas del Bibei

Ourense · Intermedia

R093 · La costa abierta de Oia

Pontevedra · Fácil

R094 · La ría de Pontevedra sin prisa

Pontevedra · Fácil

R087 · Galicia · A Coruña

El Atlántico de Muros a Cee

Muros y Costa da Morte



Hórreo de Carnota · Luis Miguel Bugallo Sánchez (Lmbuga) · CC BY-SA 4.0 · Crédito y fuente

El viaje sale del abrigo de Muros y enlaza núcleos marineros con el litoral de Carnota. La parada en Ézaro se hace abajo, en el entorno urbano: la subida empinada al mirador no forma parte del recorrido. Cee permite terminar con servicios antes de alargar la jornada. El mejor ritmo aquí es el que deja mirar el paisaje después de detenerse. Si una cala invita a bajar, primero comprobad el acceso y el lugar donde dar la vuelta: una buena vista no compensa una maniobra incómoda.

Salida y destino: Muros → Cee

Puntos de paso: Muros → Carnota → Ézaro → Cee

Carreteras: AC-550

Tipo de recorrido: Asfalto · lineal

Dificultad: Fácil · nivel 1/3 · referencia original 2/5

Curvas moderadas y numerosas travesías; con pasajero importa más anticipar cruces y frenadas que dominar puertos.

Época recomendada: Mayo-junio y septiembre, con previsión estable.

Distancia / conducción / total con paradas: sin medición verificada del recorrido exacto. Consultar el cálculo del navegador y añadir visitas y descansos.

CÓMO LLEGAR · NAVEGACIÓN POR CARRETERA

Abrir recorrido

QR: abre el recorrido por puntos. El navegador puede recalcular; contrastar las carreteras y las restricciones.

VER PARADAS Y PREPARACIÓN · R087

Fuentes: S091

R087 · PARADAS Y PREPARACIÓN

El Atlántico de Muros a Cee

DÓNDE DESAYUNAR

Oca Insua / Restaurante Insua · E219 — Cee; sobre el recorrido.

Cuando la ficha del hotel limita el desayuno a huéspedes, es necesaria la pernocta o una confirmación expresa de acceso externo.

DÓNDE COMER

Oca Insua / Restaurante Insua · E219 — Cee; sobre el recorrido.

DÓNDE DESCANSAR

Oca Insua / Restaurante Insua · E219 — Cee; sobre el recorrido.

DÓNDE DORMIR

Oca Insua / Restaurante Insua · E219 — Cee; sobre el recorrido.

QUÉ VISITAR · DÓNDE PARAR

Muros: paseo por el puerto a pie; Carnota: descanso fuera de la calzada y paseo por el núcleo

Ubicación de Carnota · Ubicación de Cee

REPOSTAJE Y SERVICIOS

SHELL · CALLE PORTOCARRAL, 1 · MUROS. acceso en municipio de paso · La estación está registrada en Muros. La puerta y el sentido de entrada no se han contrastado con un trazado giro a giro.

REPSOL · CARRETERA C-552 CORUÑA-FINISTERRE KM. 94 · CEE. acceso en municipio de paso · La estación está registrada en Cee. La puerta y el sentido de entrada no se han contrastado con un trazado giro a giro.

Fuente: registro oficial de carburantes, 20/10/2026. No garantiza apertura efectiva ni combustible disponible.

Evitar / valorar: Diciembre-febrero con temporales; julio-agosto a las horas de mayor afluencia.

Precauciones: Rachas laterales, pavimento húmedo, arena en entradas de playa y vehículos que se detienen para mirar el mar.

Regreso o alternativa: Acortar en Carnota y volver por AC-550; ante temporal aplazar el tramo costero.

Tipo de moto: Carretera asfaltada. Adaptar ritmo y maniobras al peso, altura, radio de giro y carga de la moto; la categoría comercial no acredita por sí sola aptitud.

Solo: Carga combustible en Muros y fija Carnota como primera evaluación del viento.

En pareja / pasajero: Quitad los cascos y caminad en Carnota; evitad encadenar paradas breves con continuos montajes.

En grupo: Reagrupad en un aparcamiento de Carnota, nunca en los accesos estrechos a playas.

Meteorología · Tráfico · Volver al recorrido

R088 · Galicia · A Coruña

Entre las rías de Betanzos y Pontedeume

Betanzos, As Mariñas y Eume



Pontedeume · Kullman · Public domain · Crédito y fuente

Una salida contenida entre rías para disfrutar del paisaje atlántico. Miño divide la jornada y Pontedeume ofrece un final con paseo a pie. El recorrido termina en la villa, antes de cruzar el puente hacia Cabanas.

Salida y destino: Betanzos → Pontedeume

Puntos de paso: Betanzos → Miño → Pontedeume

Carreteras: N-651; accesos urbanos señalizados

Tipo de recorrido: Asfalto · lineal

Dificultad: Fácil · nivel 1/3 · referencia original 2/5

Vía convencional de enlace con tráfico local y cambios de velocidad; cómoda para una GS cargada si se reserva margen en travesías.

Época recomendada: Abril-junio y septiembre-octubre en días secos.

Distancia / conducción / total con paradas: sin medición verificada del recorrido exacto. Consultar el cálculo del navegador y añadir visitas y descansos.

CÓMO LLEGAR · NAVEGACIÓN POR CARRETERA

Abrir recorrido

QR: abre el recorrido por puntos. El navegador puede recalcular; contrastar las carreteras y las restricciones.

VER PARADAS Y PREPARACIÓN · R088

Fuentes: S092

R088 · PARADAS Y PREPARACIÓN

Entre las rías de Betanzos y Pontedeume

DÓNDE DESAYUNAR

Cafetería Ría do Eume · E212 — Pontedeume; sobre el recorrido.

Cuando la ficha del hotel limita el desayuno a huéspedes, es necesaria la pernocta o una confirmación expresa de acceso externo.

DÓNDE COMER

Restaurante Luis · E256 — Pontedeume; sobre el recorrido.

DÓNDE DESCANSAR

Cafetería Ría do Eume · E212 — Pontedeume; sobre el recorrido.

Hotel Eumesa · E239 — Pontedeume; sobre el recorrido.

DÓNDE DORMIR

Hotel Eumesa · E239 — Pontedeume; sobre el recorrido.

QUÉ VISITAR · DÓNDE PARAR

Miño: paseo por el núcleo o zona marítima tras estacionar; Pontedeume: casco histórico y torre de los Andrade a pie

Ubicación de Miño · Ubicación de Pontedeume

REPOSTAJE Y SERVICIOS

VALCARCE · AVENIDA JESUS GARCIA NAVEIRA, 50/62 · BETANZOS. acceso en municipio de paso · La estación está registrada en Betanzos. La puerta y el sentido de entrada no se han contrastado con un trazado giro a giro.

COMBUSTIBLES RIO EUME · AVENIDA AVDA RICARDO SANCHEZ, 1 · PONTEDEUME. acceso en municipio de paso · La estación está registrada en Pontedeume. La puerta y el sentido de entrada no se han contrastado con un trazado giro a giro.

Fuente: registro oficial de carburantes, 20/10/2026. No garantiza apertura efectiva ni combustible disponible.

Evitar / valorar: Noviembre-febrero durante episodios de lluvia persistente; agosto en horas de playa.

Precauciones: Retenciones, cruces a viviendas y frenadas de vehículos que buscan aparcamiento.

Regreso o alternativa: Salir de la N-651 y terminar en Miño si hay congestión; AP-9 para desplazamiento funcional, atendiendo peajes y señalización.

Tipo de moto: Carretera asfaltada. Adaptar ritmo y maniobras al peso, altura, radio de giro y carga de la moto; la categoría comercial no acredita por sí sola aptitud.

Solo: Guarda el centro de Pontedeume como destino a pie y elige el aparcamiento antes de entrar.

En pareja / pasajero: Haced una sola parada larga en Miño para no convertir una ruta corta en maniobras continuas.

En grupo: Acordad un punto de encuentro dentro de un aparcamiento amplio; no ocupéis los arcenes de la N-651.

Meteorología · Tráfico · Volver al recorrido

R089 · Galicia · Lugo

La Mariña entre puertos y rías

A Mariña Occidental



Viveiro · Lmbuga · CC BY-SA 4.0 · Crédito y fuente

El Cantábrico acompaña una jornada corta entre villas costeras. Se permanece en el eje asfaltado principal; no se añaden pistas a parques eólicos ni accesos a pasarelas. Viveiro merece tiempo para caminar, así que el objetivo es llegar con ganas de bajar de la moto. Conviene resistirse a la idea de enlazar todos los faros. Una comida tranquila y un paseo por una sola villa dan más contenido al día que varios desvíos cortos con continuos cambios de equipo.

Salida y destino: San Cibrao → Viveiro

Puntos de paso: San Cibrao → Xove → Viveiro

Carreteras: LU-862; accesos urbanos a San Cibrao y Viveiro

Tipo de recorrido: Asfalto · lineal

Dificultad: Fácil · nivel 1/3 · referencia original 2/5

No requiere alta montaña, aunque el tráfico local y las entradas a los núcleos exigen concentración.

Época recomendada: Mayo-junio y septiembre.

Distancia / conducción / total con paradas: sin medición verificada del recorrido exacto. Consultar el cálculo del navegador y añadir visitas y descansos.

CÓMO LLEGAR · NAVEGACIÓN POR CARRETERA

Abrir recorrido

QR: abre el recorrido por puntos. El navegador puede recalcular; contrastar las carreteras y las restricciones.

VER PARADAS Y PREPARACIÓN · R089

Fuentes: S093

R089 · PARADAS Y PREPARACIÓN

La Mariña entre puertos y rías

DÓNDE DESAYUNAR

Latitud Doce · E213 — Viveiro; sobre el recorrido.

Cuando la ficha del hotel limita el desayuno a huéspedes, es necesaria la pernocta o una confirmación expresa de acceso externo.

DÓNDE COMER

Hotel Boa Vista · E220 — Celeiro, Viveiro; desvío.

DÓNDE DESCANSAR

Latitud Doce · E213 — Viveiro; sobre el recorrido.

Hotel Boa Vista · E220 — Celeiro, Viveiro; desvío.

DÓNDE DORMIR

Hotel Boa Vista · E220 — Celeiro, Viveiro; desvío.

QUÉ VISITAR · DÓNDE PARAR

San Cibrao: entorno del puerto, a pie; Viveiro: Porta de Carlos V y casco histórico, tras estacionar

Ubicación de Xove · Ubicación de Viveiro

REPOSTAJE Y SERVICIOS

REPSOL · CALLE SAN LAZARO, 3 · VIVEIRO. acceso en municipio de paso · La estación está registrada en Viveiro. La puerta y el sentido de entrada no se han contrastado con un trazado giro a giro.

REPSOL · CARRETERA CARRETERA DE LA COSTA KM. 97,00 · XOVE. acceso en municipio de paso · La estación está registrada en Xove. La puerta y el sentido de entrada no se han contrastado con un trazado giro a giro.

Fuente: registro oficial de carburantes, 20/10/2026. No garantiza apertura efectiva ni combustible disponible.

Evitar / valorar: Diciembre-febrero con temporal; agosto a las horas de llegada y salida de playas.

Precauciones: Viento, lluvia fina, rotondas húmedas y tráfico industrial o de reparto.

Regreso o alternativa: Acortar en Xove y regresar; posponer el viaje si hay avisos por viento en la costa.

Tipo de moto: Carretera asfaltada. Adaptar ritmo y maniobras al peso, altura, radio de giro y carga de la moto; la categoría comercial no acredita por sí sola aptitud.

Solo: Revisa la evolución del tiempo antes de dejar Xove; el aspecto del mar no sustituye al parte.

En pareja / pasajero: Llevad una capa de abrigo accesible para el paseo en Viveiro.

En grupo: Entrad por turnos al aparcamiento elegido y evitad seguir al primero por cualquier calle estrecha.

Meteorología · Tráfico · Volver al recorrido

R090 · Galicia · Lugo

La Ribeira Sacra por su carretera de enlace

Terra de Lemos y Chantada



Chantada · JCNazza · CC BY 3.0 · Crédito y fuente

La propuesta une dos buenas bases del interior gallego por carretera convencional. El paisaje de valles y viñedos se disfruta sin bajar a embarcaderos ni improvisar desvíos por laderas. Es una manera serena de entrar en la Ribeira Sacra con una moto grande y equipaje. Su mayor ventaja es conservar una orientación clara. Al llegar, podéis dedicar el tiempo restante a conocer la localidad y preparar otra jornada específica de miradores, con los accesos estudiados antes de arrancar.

Salida y destino: Monforte de Lemos → Chantada

Puntos de paso: Monforte de Lemos → Escairón → Chantada

Carreteras: LU-533; accesos urbanos

Tipo de recorrido: Asfalto · lineal

Dificultad: Fácil · nivel 1/3 · referencia original 2/5

Curvas de enlace y desniveles moderados; los ramales estrechos hacia el Miño quedan excluidos.

Época recomendada: Abril-junio y septiembre-octubre, evitando niebla.

Distancia / conducción / total con paradas: sin medición verificada del recorrido exacto. Consultar el cálculo del navegador y añadir visitas y descansos.

CÓMO LLEGAR · NAVEGACIÓN POR CARRETERA

Abrir recorrido

QR: abre el recorrido por puntos. El navegador puede recalcular; contrastar las carreteras y las restricciones.

VER PARADAS Y PREPARACIÓN · R090

Fuentes: S094

R090 · PARADAS Y PREPARACIÓN

La Ribeira Sacra por su carretera de enlace

DÓNDE DESAYUNAR

Parador de Monforte de Lemos / De Lemos · E221 — Monforte de Lemos; sobre el recorrido.

Cuando la ficha del hotel limita el desayuno a huéspedes, es necesaria la pernocta o una confirmación expresa de acceso externo.

DÓNDE COMER

Parador de Monforte de Lemos / De Lemos · E221 — Monforte de Lemos; sobre el recorrido.

DÓNDE DESCANSAR

Parador de Monforte de Lemos / De Lemos · E221 — Monforte de Lemos; sobre el recorrido.

DÓNDE DORMIR

Parador de Monforte de Lemos / De Lemos · E221 — Monforte de Lemos; sobre el recorrido.

QUÉ VISITAR · DÓNDE PARAR

Monforte: paseo por el centro sin entrar en calles peatonales; Chantada: plaza del Mercado y descanso a pie

Ubicación de Escairón · Ubicación de Chantada

REPOSTAJE Y SERVICIOS

REPSOL · AVENIDA GALICIA, 41 · MONFORTE DE LEMOS. acceso en municipio de paso · La estación está registrada en Monforte de Lemos. La puerta y el sentido de entrada no se han contrastado con un trazado giro a giro.

REPSOL · AVENIDA LUGO (DE), 99 · CHANTADA. acceso en municipio de paso · La estación está registrada en Chantada. La puerta y el sentido de entrada no se han contrastado con un trazado giro a giro.

Fuente: registro oficial de carburantes, 20/10/2026. No garantiza apertura efectiva ni combustible disponible.

Evitar / valorar: Diciembre-febrero con hielo o niebla; julio-agosto durante horas de calor intenso.

Precauciones: Niebla de valle, humedad en umbrías y maquinaria agrícola.

Regreso o alternativa: Recortar en Escairón; utilizar el corredor CG-2.1 para un traslado más directo si está operativo.

Tipo de moto: Carretera asfaltada. Adaptar ritmo y maniobras al peso, altura, radio de giro y carga de la moto; la categoría comercial no acredita por sí sola aptitud.

Solo: Lleva descargado el itinerario y rechaza atajos que bajen hacia el río.

En pareja / pasajero: Reservad el paseo urbano para Chantada y evitad parar sobre pendientes con la moto cargada.

En grupo: Fijad Escairón como reagrupamiento; no os separéis buscando miradores sin nombre.

Meteorología · Tráfico · Volver al recorrido

R091 · Galicia · Ourense

De Celanova a las puertas del Xurés

Terra de Celanova y Baixa Limia



Aquis Querquennis, entorno de Bande · Luis Miguel Bugallo Sánchez (Lmbuga) · CC BY-SA 3.0 · Crédito y fuente

Piedra, agua y monte enlazan Celanova con Bande y Lobios. El final se fija en el pueblo y su centro de interpretación, sin añadir Portela do Home ni pistas del parque. Las visitas arqueológicas y termales requieren sus propios accesos y no forman parte de la conducción propuesta. Esta salida se presta a un viaje pausado en pareja. Una visita cultural al principio y otra al final dejan el tramo central para conducir, sin encadenar desvíos que compliquen el regreso o alarguen demasiado la jornada.

Salida y destino: Celanova → Lobios

Puntos de paso: Celanova → Bande → Lobios

Carreteras: OU-540; OU-312 hasta Lobios

Tipo de recorrido: Asfalto · lineal

Dificultad: Fácil · nivel 1/3 · referencia original 2/5

Carreteras de enlace con curvas y desniveles, pero sin buscar los ramales más estrechos del parque.

Época recomendada: Abril-junio y septiembre-octubre.

Distancia / conducción / total con paradas: sin medición verificada del recorrido exacto. Consultar el cálculo del navegador y añadir visitas y descansos.

CÓMO LLEGAR · NAVEGACIÓN POR CARRETERA

Abrir recorrido

QR: abre el recorrido por puntos. El navegador puede recalcular; contrastar las carreteras y las restricciones.

VER PARADAS Y PREPARACIÓN · R091

Fuentes: S095

R091 · PARADAS Y PREPARACIÓN

De Celanova a las puertas del Xurés

DÓNDE DESAYUNAR

Hotel Celanova / Alquimia · E222 — Celanova; sobre el recorrido.

Cuando la ficha del hotel limita el desayuno a huéspedes, es necesaria la pernocta o una confirmación expresa de acceso externo.

DÓNDE COMER

Hotel Celanova / Alquimia · E222 — Celanova; sobre el recorrido.

DÓNDE DESCANSAR

Hotel Celanova / Alquimia · E222 — Celanova; sobre el recorrido.

DÓNDE DORMIR

Hotel Celanova / Alquimia · E222 — Celanova; sobre el recorrido.

QUÉ VISITAR · DÓNDE PARAR

Celanova: entorno del monasterio a pie; Lobios: centro de interpretación del parque, sujeto a horario

Ubicación de Bande · Ubicación de Lobios

REPOSTAJE Y SERVICIOS

REPSOL · CARRETERA CRTRA DE ORENSE A PORTUGAL KM. 25,4 · CELANOVA. acceso en municipio de paso · La estación está registrada en Celanova. La puerta y el sentido de entrada no se han contrastado con un trazado giro a giro.

REPSOL · CALLE FAUSTINO SANTALICES, 58 · BANDE. acceso en municipio de paso · La estación está registrada en Bande. La puerta y el sentido de entrada no se han contrastado con un trazado giro a giro.

Fuente: registro oficial de carburantes, 20/10/2026. No garantiza apertura efectiva ni combustible disponible.

Evitar / valorar: Diciembre-febrero con heladas; julio-agosto en las horas centrales.

Precauciones: Niebla junto a embalses, ganado en accesos secundarios y calor en valles.

Regreso o alternativa: Finalizar en Bande y volver por OU-540 si empeora el tiempo o hay fatiga.

Tipo de moto: Carretera asfaltada. Adaptar ritmo y maniobras al peso, altura, radio de giro y carga de la moto; la categoría comercial no acredita por sí sola aptitud.

Solo: Comprueba combustible en Celanova; decide en Bande si continúas.

En pareja / pasajero: Acordad en Bande una pausa larga y ventilad el equipo antes del tramo más cálido.

En grupo: Mantened el eje principal; cualquier visita adicional debe comunicarse antes de arrancar.

Meteorología · Tráfico · Volver al recorrido

R092 · Galicia · Ourense

Las curvas del Bibei

Valdeorras y Terra de Trives



Ponte Bibei · Álvaro Pérez Vilariño · CC BY-SA 2.0 · Crédito y fuente

La carretera desciende hacia el Bibei y recupera altura en un paisaje que pide conducir con paciencia. El puente es un hito para observar durante el paso, no un lugar donde dejar la moto. Se termina en Trives para descansar sin prisas y sin añadir una subida a Manzaneda. Es mejor elegir una franja de luz cómoda que perseguir la puesta de sol. En una carretera sinuosa, dejar tiempo de reserva permite parar cuando lo pide el cuerpo sin sentir que se escapa el destino.

Salida y destino: Larouco → A Pobra de Trives

Puntos de paso: Larouco → Ponte Bibei → A Pobra de Trives

Carreteras: OU-636

Tipo de recorrido: Asfalto · lineal

Dificultad: Intermedia · nivel 2/3 · referencia original 3/5

Trazado sinuoso y cambios de altura; una GS con pasajero necesita velocidad de entrada contenida y espacio en curvas cerradas.

Época recomendada: Mayo-junio y septiembre-octubre seco.

Distancia / conducción / total con paradas: sin medición verificada del recorrido exacto. Consultar el cálculo del navegador y añadir visitas y descansos.

CÓMO LLEGAR · NAVEGACIÓN POR CARRETERA

Abrir recorrido

QR: abre el recorrido por puntos. El navegador puede recalcular; contrastar las carreteras y las restricciones.

VER PARADAS Y PREPARACIÓN · R092

Fuentes: S096

R092 · PARADAS Y PREPARACIÓN

Las curvas del Bibei

DÓNDE DESAYUNAR

Hotel As Maceiras · E223 — San Lourenzo de Trives; desvío.

Cuando la ficha del hotel limita el desayuno a huéspedes, es necesaria la pernocta o una confirmación expresa de acceso externo.

DÓNDE COMER

Hotel As Maceiras · E223 — San Lourenzo de Trives; desvío.

DÓNDE DESCANSAR

Hotel As Maceiras · E223 — San Lourenzo de Trives; desvío.

DÓNDE DORMIR

Hotel As Maceiras · E223 — San Lourenzo de Trives; desvío.

QUÉ VISITAR · DÓNDE PARAR

Larouco: descanso en el núcleo antes de salir; A Pobra de Trives: paseo y comida tras aparcar

Ubicación de Ponte Bibei · Ubicación de A Pobra de Trives

REPOSTAJE Y SERVICIOS

REPSOL · AVENIDA ORENSE, 20 · POBRA DE TRIVES. acceso en municipio de paso · La estación está registrada en Pobra de Trives (A). La puerta y el sentido de entrada no se han contrastado con un trazado giro a giro.

Fuente: registro oficial de carburantes, 20/10/2026. No garantiza apertura efectiva ni combustible disponible.

Evitar / valorar: Noviembre-marzo con frío, hielo o niebla; julio-agosto a mediodía.

Precauciones: Umbrías, curvas encadenadas, gravilla de taludes y poca oportunidad de parar con seguridad.

Regreso o alternativa: Dar la vuelta en un núcleo con espacio antes de entrar en el descenso; el regreso por OU-636 exige valorar de nuevo la fatiga.

Tipo de moto: Carretera asfaltada. Adaptar ritmo y maniobras al peso, altura, radio de giro y carga de la moto; la categoría comercial no acredita por sí sola aptitud. Con custom o gran turismo cargada, valorar especialmente horquillas, rampas y facilidad de retorno.

Solo: Revisa la ruta antes de salir para no detenerte a consultar el teléfono en una curva.

En pareja / pasajero: Haced la pausa antes del descenso y acordad una señal para parar si el pasajero se marea.

En grupo: Dejad distancia para que cada moto trace a su ritmo; reagrupad en Trives.

Meteorología · Tráfico · Volver al recorrido

R093 · Galicia · Pontevedra

La costa abierta de Oia

Val Miñor y Baixo Miño



Monasterio de Santa María de Oia · Martín Andariego · CC0 · Crédito y fuente

Una carretera junto al océano enlaza Baiona con el monasterio de Oia y A Guarda. Conviene hacerla con luz franca y un parte tranquilo. El final queda en la villa: no se incluye la subida a Santa Trega, con sus condiciones particulares de acceso. El interés no está en completar una distancia, sino en disfrutar la transición entre las villas. Con un parte favorable, una parada larga frente al mar puede convertirse en el recuerdo principal de toda la salida.

Salida y destino: Baiona → A Guarda

Puntos de paso: Baiona → Oia → A Guarda

Carreteras: PO-552

Tipo de recorrido: Asfalto · lineal

Dificultad: Fácil · nivel 1/3 · referencia original 2/5

Curvas costeras asequibles; el viento y las entradas a poblaciones elevan la atención necesaria con pasajero.

Época recomendada: Mayo-junio y septiembre.

Distancia / conducción / total con paradas: sin medición verificada del recorrido exacto. Consultar el cálculo del navegador y añadir visitas y descansos.

CÓMO LLEGAR · NAVEGACIÓN POR CARRETERA

Abrir recorrido

QR: abre el recorrido por puntos. El navegador puede recalcular; contrastar las carreteras y las restricciones.

VER PARADAS Y PREPARACIÓN · R093

Fuentes: S097

R093 · PARADAS Y PREPARACIÓN

La costa abierta de Oia

DÓNDE DESAYUNAR

Parador de Baiona / Torre del Príncipe · E224 — Baiona; desvío.

Cuando la ficha del hotel limita el desayuno a huéspedes, es necesaria la pernocta o una confirmación expresa de acceso externo.

DÓNDE COMER

Parador de Baiona · E137 — Baiona; sobre el recorrido.

Parador de Baiona / Torre del Príncipe · E224 — Baiona; desvío.

DÓNDE DESCANSAR

Parador de Baiona · E137 — Baiona; sobre el recorrido.

Parador de Baiona / Torre del Príncipe · E224 — Baiona; desvío.

DÓNDE DORMIR

Parador de Baiona · E137 — Baiona; sobre el recorrido.

Parador de Baiona / Torre del Príncipe · E224 — Baiona; desvío.

QUÉ VISITAR · DÓNDE PARAR

Oia: exterior del monasterio y frente marítimo; A Guarda: puerto y paseo a pie

Ubicación de Oia · Ubicación de A Guarda

REPOSTAJE Y SERVICIOS

REPSOL · AVENIDA SANTA MARTA, 10 · BAIONA. acceso en municipio de paso · La estación está registrada en Baiona. La puerta y el sentido de entrada no se han contrastado con un trazado giro a giro.

PETRONOR · CR PO-552 P.K. 44 · GUARDA (A). acceso en municipio de paso · La estación está registrada en Guarda (A). La puerta y el sentido de entrada no se han contrastado con un trazado giro a giro.

Fuente: registro oficial de carburantes, 20/10/2026. No garantiza apertura efectiva ni combustible disponible.

Evitar / valorar: Diciembre-febrero con temporal; julio-agosto a las horas de más visitantes.

Precauciones: Rachas del mar, firme húmedo, ciclistas y vehículos que giran hacia aparcamientos.

Regreso o alternativa: Reducir a Baiona–Oia y regresar si el viento aumenta; aplazar con avisos costeros.

Tipo de moto: Carretera asfaltada. Adaptar ritmo y maniobras al peso, altura, radio de giro y carga de la moto; la categoría comercial no acredita por sí sola aptitud.

Solo: Comprueba el viento antes de abandonar Baiona y conserva una salida fácil del plan.

En pareja / pasajero: Estacionad en Oia y haced el paseo sin equipo pesado; el paisaje se disfruta mejor descansados.

En grupo: Buscad de antemano dónde caben todas las motos en Oia; no ocupéis el borde de la PO-552.

Recorridos recuperados: VNAC12

Meteorología · Tráfico · Volver al recorrido

R094 · Galicia · Pontevedra

La ría de Pontevedra sin prisa

Pontevedra y O Salnés



Combarro · Luis Miguel Bugallo Sánchez (Lmbuga) · CC BY-SA 4.0 · Crédito y fuente

Una salida de baja velocidad, con el mar próximo y varias buenas razones para caminar. Combarro concentra el interés de la primera mitad y Portonovo permite terminar junto al puerto. Es una ruta de contemplación que gana mucho fuera de las horas de playa. Para una pareja que viaja con maletas, la logística manda: conviene aparcar una sola vez en cada pueblo, guardar el equipo con calma y recorrer a pie lo que resulte cómodo, sin obligación de visitarlo todo.

Salida y destino: Pontevedra → Portonovo

Puntos de paso: Pontevedra → Combarro → Sanxenxo → Portonovo

Carreteras: PO-308; accesos urbanos

Tipo de recorrido: Asfalto · lineal

Dificultad: Fácil · nivel 1/3 · referencia original 2/5

Escasa exigencia de montaña; la dificultad real está en las travesías, los pasos peatonales y las retenciones.

Época recomendada: Mayo-junio y septiembre entre semana.

Distancia / conducción / total con paradas: sin medición verificada del recorrido exacto. Consultar el cálculo del navegador y añadir visitas y descansos.

CÓMO LLEGAR · NAVEGACIÓN POR CARRETERA

Abrir recorrido

QR: abre el recorrido por puntos. El navegador puede recalcular; contrastar las carreteras y las restricciones.

VER PARADAS Y PREPARACIÓN · R094

Fuentes: S098 · S099

R094 · PARADAS Y PREPARACIÓN

La ría de Pontevedra sin prisa

DÓNDE DESAYUNAR

Parador de Pontevedra / Casa do Barón · E225 — Pontevedra; sobre el recorrido.

Cuando la ficha del hotel limita el desayuno a huéspedes, es necesaria la pernocta o una confirmación expresa de acceso externo.

DÓNDE COMER

Parador de Pontevedra / Casa do Barón · E225 — Pontevedra; sobre el recorrido.

DÓNDE DESCANSAR

Parador de Pontevedra / Casa do Barón · E225 — Pontevedra; sobre el recorrido.

DÓNDE DORMIR

Parador de Pontevedra / Casa do Barón · E225 — Pontevedra; sobre el recorrido.

QUÉ VISITAR · DÓNDE PARAR

Combarro: hórreos y calles del casco a pie; Portonovo: descanso en el entorno del puerto

Ubicación de Combarro · Ubicación de Portonovo

REPOSTAJE Y SERVICIOS

CEPSA · AVENIDA LUGO, 46 · PONTEVEDRA. acceso en municipio de paso · La estación está registrada en Pontevedra. La puerta y el sentido de entrada no se han contrastado con un trazado giro a giro.

ES OUTON · AVENIDA CRUCEIRO, 38 · SANXENXO. acceso en municipio de paso · La estación está registrada en Sanxenxo. La puerta y el sentido de entrada no se han contrastado con un trazado giro a giro.

Fuente: registro oficial de carburantes, 20/10/2026. No garantiza apertura efectiva ni combustible disponible.

Evitar / valorar: Julio-agosto en horas de playa; diciembre-febrero con lluvia intensa.

Precauciones: Cruces frecuentes, peatones, rotondas y posibles afecciones de obras: se localizó aviso de carril en A Granxa durante la consulta documental.

Regreso o alternativa: Quedarse en Combarro; para un traslado funcional usar el corredor de vías rápidas indicado por la señalización vigente.

Tipo de moto: Carretera asfaltada. Adaptar ritmo y maniobras al peso, altura, radio de giro y carga de la moto; la categoría comercial no acredita por sí sola aptitud.

Solo: Consulta incidencias antes de salir, especialmente en A Granxa; no cuentes con un tiempo de paso fijo.

En pareja / pasajero: Haced una visita larga a Combarro y guardad las compras en la moto antes de seguir.

En grupo: Separad las motos en pequeños bloques si el aparcamiento está lleno y reagrupad a pie.

Meteorología · Tráfico · Volver al recorrido

Illes Balears

Mallorca, Menorca, Ibiza y Formentera tienen ritmos propios. El acceso de vehículos, el ferry y el estacionamiento se comprueban isla por isla.



Carretera de Sa Calobra, Mallorca · Geir Hval (www.MacWhale.eu) · CC BY-SA 4.0 · Crédito y fuente

R095 · La Savina y el faro de la Mola

Illes Balears · Formentera · Fácil

R096 · Pueblos y pinares del norte

Illes Balears · Ibiza · Intermedia

R097 · Sóller, Lluc y Pollença

Illes Balears · Mallorca · Intermedia

R098 · Tramuntana de poniente

Illes Balears · Mallorca · Avanzada

R099 · De Maó a Ciutadella por el corazón de la isla

Illes Balears · Menorca · Fácil

R095 · Illes Balears · Illes Balears

La Savina y el faro de la Mola

Formentera · Formentera



Faro de la Mola, Formentera. · Iker Cortabarria from Palma, España · CC BY-SA 2.0 · Crédito y fuente

Cruzar la isla con pausas cortas permite conocer su interior sin perseguir todas las playas. La Mola es el destino; no se añaden caminos de arena ni el tramo cerrado al tráfico de Cap de Barbaria.

Salida y destino: La Savina → Faro de la Mola

Puntos de paso: La Savina → Sant Francesc Xavier → Sant Ferran de ses Roques → Es Caló de Sant Agustí → El Pilar de la Mola → Faro de la Mola

Carreteras: PM-820 y accesos urbanos asfaltados

Tipo de recorrido: Asfalto; recorrido editorial por vías públicas, condicionado a regulación y señalización vigente

Dificultad: Fácil · nivel 1/3 · referencia original 2/5

Recorrido fácil salvo curvas de subida a La Mola y tráfico estacional.

Época recomendada: Abril-mayo y octubre con servicios comprobados.

Distancia / conducción / total con paradas: sin medición verificada del recorrido exacto. Consultar el cálculo del navegador y añadir visitas y descansos.

CÓMO LLEGAR · NAVEGACIÓN POR CARRETERA

Abrir tramo 1 de 2
Abrir tramo 2 de 2

QR: abre sólo el primer tramo. Continúa con los enlaces siguientes. El navegador puede recalcular; contrastar las carreteras y las restricciones.

VER PARADAS Y PREPARACIÓN · R095

Fuentes: S100 · S101

R095 · PARADAS Y PREPARACIÓN

La Savina y el faro de la Mola

DÓNDE DESAYUNAR

Pendiente de contrastar una opción específica para este servicio. No se presupone desayuno ni cocina por tratarse de un alojamiento.

DÓNDE COMER

Restaurant Can Rafalet · E272 — Es Caló de Sant Agustí; sobre el recorrido.

DÓNDE DESCANSAR

Hostal Rafalet · E271 — Es Caló de Sant Agustí; sobre el recorrido.

Restaurant Can Rafalet · E272 — Es Caló de Sant Agustí; sobre el recorrido.

DÓNDE DORMIR

Hostal Rafalet · E271 — Es Caló de Sant Agustí; sobre el recorrido.

QUÉ VISITAR · DÓNDE PARAR

Sant Francesc: visita; Es Caló: pausa junto al puerto; Mirador de Formentera: estacionamiento habilitado; Faro: paseo

Ubicación de Sant Francesc Xavier · Ubicación de Faro de la Mola

REPOSTAJE Y SERVICIOS

REPSOL · CARRETERA LA SABINA- EL PILAR KM. 4,6 · SANT FRANCESC FORMENTERA. acceso en municipio de paso · La estación está registrada en Formentera. La puerta y el sentido de entrada no se han contrastado con un trazado giro a giro.

Fuente: registro oficial de carburantes, 20/10/2026. No garantiza apertura efectiva ni combustible disponible.

Evitar / valorar: Julio-agosto por calor y saturación; viento fuerte.

Precauciones: Arena sobre asfalto; bicicletas y ciclomotores; aparcamientos concurridos.

Regreso o alternativa: Con viento, finalizar en Es Caló y volver por la PM-820.

Tipo de moto: Carretera asfaltada. Adaptar ritmo y maniobras al peso, altura, radio de giro y carga de la moto; la categoría comercial no acredita por sí sola aptitud.

Solo: Tramitar la autorización Formentera.eco cuando corresponda antes de reservar transporte de la moto.

En pareja / pasajero: Parar en Es Caló para descansar antes de la subida; llevar agua en la moto.

En grupo: Reservar las autorizaciones individualmente por matrícula y fijar un punto común en La Savina.

Meteorología · Tráfico · Volver al recorrido

R096 · Illes Balears · Illes Balears

Pueblos y pinares del norte

Ibiza · Ibiza



Sant Miquel de Balansat · Noehewe · CC BY 4.0 · Crédito y fuente

Una Ibiza de pueblos y campo que termina en el mar. Se mantiene el itinerario en carreteras asfaltadas; ningún atajo de navegador hacia calas aisladas entra en esta propuesta.

Salida y destino: Santa Gertrudis de Fruitera → Cala de Sant Vicent

Puntos de paso: Santa Gertrudis de Fruitera → Sant Miquel de Balansat → Sant Joan de Labritja → Sant Vicent de sa Cala → Cala de Sant Vicent

Carreteras: EI-400 hasta Sant Miquel; carretera asfaltada Sant Miquel–Sant Joan; EI-300 y EI-321 hacia Sant Vicent

Tipo de recorrido: Asfalto; recorrido editorial por vías públicas, condicionado a regulación y señalización vigente

Dificultad: Intermedia · nivel 2/3 · referencia original 3/5

Secundarias con curvas ciegas y enlaces urbanos; una GS cargada pide atención a baja velocidad.

Época recomendada: Abril-junio y septiembre-octubre.

Distancia / conducción / total con paradas: sin medición verificada del recorrido exacto. Consultar el cálculo del navegador y añadir visitas y descansos.

CÓMO LLEGAR · NAVEGACIÓN POR CARRETERA

Abrir recorrido

QR: abre el recorrido por puntos. El navegador puede recalcular; contrastar las carreteras y las restricciones.

VER PARADAS Y PREPARACIÓN · R096

Fuentes: S102 · S103

R096 · PARADAS Y PREPARACIÓN

Pueblos y pinares del norte

DÓNDE DESAYUNAR

Agroturismo Can Planells · E273 — Sant Miquel de Balansat; desvío local.

Cuando la ficha del hotel limita el desayuno a huéspedes, es necesaria la pernocta o una confirmación expresa de acceso externo.

DÓNDE COMER

Can Gat · E274 — Cala de Sant Vicent; sobre el recorrido.

DÓNDE DESCANSAR

Agroturismo Can Planells · E273 — Sant Miquel de Balansat; desvío local.

Can Gat · E274 — Cala de Sant Vicent; sobre el recorrido.

DÓNDE DORMIR

Agroturismo Can Planells · E273 — Sant Miquel de Balansat; desvío local.

QUÉ VISITAR · DÓNDE PARAR

Santa Gertrudis: café; Sant Joan: visita; Cala de Sant Vicent: paseo y descanso

Ubicación de Sant Miquel de Balansat · Ubicación de Cala de Sant Vicent

REPOSTAJE Y SERVICIOS

REPSOL · CARRETERA C-733 KM. 19,700 · SANT JOAN DE LABRITJA. acceso en municipio de paso · La estación está registrada en Sant Joan de Labritja. La puerta y el sentido de entrada no se han contrastado con un trazado giro a giro.

Fuente: registro oficial de carburantes, 20/10/2026. No garantiza apertura efectiva ni combustible disponible.

Evitar / valorar: Julio-agosto en horas de máxima afluencia; lluvia fuerte.

Precauciones: Grava en accesos rurales; vehículos de alquiler; peatones en travesías.

Regreso o alternativa: Con firme húmedo, enlazar Sant Joan y Cala de Sant Vicent directamente por el eje principal y omitir enlaces rurales.

Tipo de moto: Carretera asfaltada. Adaptar ritmo y maniobras al peso, altura, radio de giro y carga de la moto; la categoría comercial no acredita por sí sola aptitud. Con custom o gran turismo cargada, valorar especialmente horquillas, rampas y facilidad de retorno.

Solo: Confirmar el estado del enlace Sant Miquel–Sant Joan antes de salir.

En pareja / pasajero: Pasear por Sant Joan y descansar antes del tramo más curvado a Sant Vicent.

En grupo: Evitar el entorno de la plaza en horas de mercado y reagrupar fuera del casco.

Meteorología · Tráfico · Volver al recorrido

R097 · Illes Balears · Illes Balears

Sóller, Lluc y Pollença

Mallorca · Mallorca



Santuari Lluc Mallorca · H. Zell · CC BY-SA 3.0 · Crédito y fuente

La Tramuntana interior entre embalses, roca y bosque. Lluc rompe la jornada en dos antes de bajar hacia Pollença. No se incluye Sa Calobra ni el faro de Formentor.

Salida y destino: Sóller → Pollença

Puntos de paso: Sóller → Escorca → Lluc → Pollença

Carreteras: Ma-10; Ma-2140 para acceso a Lluc; regreso al mismo eje

Tipo de recorrido: Asfalto; recorrido editorial por vías públicas, condicionado a regulación y señalización vigente

Dificultad: Intermedia · nivel 2/3 · referencia original 3/5

Puerto de montaña con curvas constantes y tráfico ciclista.

Época recomendada: Abril-junio y septiembre-octubre.

Distancia / conducción / total con paradas: sin medición verificada del recorrido exacto. Consultar el cálculo del navegador y añadir visitas y descansos.

CÓMO LLEGAR · NAVEGACIÓN POR CARRETERA

Abrir recorrido

QR: abre el recorrido por puntos. El navegador puede recalcular; contrastar las carreteras y las restricciones.

VER PARADAS Y PREPARACIÓN · R097

Fuentes: S104 · S105

R097 · PARADAS Y PREPARACIÓN

Sóller, Lluc y Pollença

DÓNDE DESAYUNAR

Pendiente de contrastar una opción específica para este servicio. No se presupone desayuno ni cocina por tratarse de un alojamiento.

DÓNDE COMER

Hotel El Guía · E130 — Sóller, Mallorca; sobre el recorrido.

DÓNDE DESCANSAR

Hotel El Guía · E130 — Sóller, Mallorca; sobre el recorrido.

DÓNDE DORMIR

Hotel El Guía · E130 — Sóller, Mallorca; sobre el recorrido.

QUÉ VISITAR · DÓNDE PARAR

Entorno de embalses: solo aparcamiento habilitado; Lluc: paseo y comida; Pollença: descanso final

Ubicación de Escorca · Ubicación de Pollença

REPOSTAJE Y SERVICIOS

JUST FUEL · CALLE MANUEL CARRASCOSA, 10 · SOLLER. acceso en municipio de paso · La estación está registrada en Sóller. La puerta y el sentido de entrada no se han contrastado con un trazado giro a giro.

BP PUERTO POLLENSA · CALLE JUAN XXIII, 133 · POLLENÇA. acceso en municipio de paso · La estación está registrada en Pollença. La puerta y el sentido de entrada no se han contrastado con un trazado giro a giro.

Fuente: registro oficial de carburantes, 20/10/2026. No garantiza apertura efectiva ni combustible disponible.

Evitar / valorar: Lluvia persistente, niebla y picos estivales de tráfico.

Precauciones: Sombra húmeda; ciclistas en ascenso; bicicletas rápidas en bajada; cruces de accesos.

Regreso o alternativa: Con mal tiempo, Sóller y Port de Sóller por sus accesos principales, sin continuar por cumbre.

Tipo de moto: Carretera asfaltada. Adaptar ritmo y maniobras al peso, altura, radio de giro y carga de la moto; la categoría comercial no acredita por sí sola aptitud. Con custom o gran turismo cargada, valorar especialmente horquillas, rampas y facilidad de retorno.

Solo: Evitar salir con el depósito en reserva desde Sóller.

En pareja / pasajero: Llevar abrigo ligero accesible y dedicar Lluc al descanso.

En grupo: Fijar Lluc como reunión intermedia; no detenerse en miradores llenos.

Recorridos recuperados: VNAC04

Meteorología · Tráfico · Volver al recorrido

R098 · Illes Balears · Illes Balears

Tramuntana de poniente

Mallorca · Mallorca



Banyalbufar · Vicenç Salvador Torres Guerola · CC BY-SA 4.0 · Crédito y fuente

Una travesía corta en el mapa que pide tiempo al volante. El mar acompaña la Ma-10 y los pueblos invitan a quitarse el casco sin invadir las zonas peatonales.

Salida y destino: Andratx → Valldemossa

Puntos de paso: Andratx → Estellencs → Banyalbufar → Valldemossa

Carreteras: Ma-10; acceso urbano señalizado a Valldemossa

Tipo de recorrido: Asfalto; recorrido editorial por vías públicas, condicionado a regulación y señalización vigente

Dificultad: Avanzada · nivel 3/3 · referencia original 4/5

Curvas enlazadas, anchura variable y convivencia con ciclistas y autocares.

Época recomendada: Abril-mayo y septiembre-octubre con previsión seca.

Distancia / conducción / total con paradas: sin medición verificada del recorrido exacto. Consultar el cálculo del navegador y añadir visitas y descansos.

CÓMO LLEGAR · NAVEGACIÓN POR CARRETERA

Abrir recorrido

QR: abre el recorrido por puntos. El navegador puede recalcular; contrastar las carreteras y las restricciones.

VER PARADAS Y PREPARACIÓN · R098

Fuentes: S105

R098 · PARADAS Y PREPARACIÓN

Tramuntana de poniente

DÓNDE DESAYUNAR

Pendiente de contrastar una opción específica para este servicio. No se presupone desayuno ni cocina por tratarse de un alojamiento.

DÓNDE COMER

Hotel Restaurant Mar i Vent · E275 — Banyalbufar; sobre el recorrido.

DÓNDE DESCANSAR

Hotel Restaurant Mar i Vent · E275 — Banyalbufar; sobre el recorrido.

DÓNDE DORMIR

Hotel Restaurant Mar i Vent · E275 — Banyalbufar; sobre el recorrido.

QUÉ VISITAR · DÓNDE PARAR

Estellencs: descanso; Banyalbufar: paseo; Valldemossa: comida y visita

Ubicación de Estellencs · Ubicación de Valldemossa

REPOSTAJE Y SERVICIOS

BP · CARRETERA PALMA-PTO ANDRATX KM. 28,90 · ANDRATX. acceso en municipio de paso · La estación está registrada en Andratx. La puerta y el sentido de entrada no se han contrastado con un trazado giro a giro.

SHELL · CARRETERA DE DEIA,S/N KM. 71,110 · VALLDEMOSSA. acceso en municipio de paso · La estación está registrada en Valldemossa. La puerta y el sentido de entrada no se han contrastado con un trazado giro a giro.

Fuente: registro oficial de carburantes, 20/10/2026. No garantiza apertura efectiva ni combustible disponible.

Evitar / valorar: Mediodía de julio-agosto; temporales y días de viento fuerte.

Precauciones: Autocares ocupando anchura; bicicletas; humedad y piedras tras lluvia.

Regreso o alternativa: Si hay viento, sustituir el tramo costero por una visita a Valldemossa desde Palma por Ma-1110.

Tipo de moto: Carretera asfaltada. Adaptar ritmo y maniobras al peso, altura, radio de giro y carga de la moto; la categoría comercial no acredita por sí sola aptitud. Con custom o gran turismo cargada, valorar especialmente horquillas, rampas y facilidad de retorno.

Solo: Comprobar el estado de la Ma-10 antes de salir de Andratx.

En pareja / pasajero: Hacer una pausa larga en Banyalbufar; elegir estacionamiento llano antes de que baje el acompañante.

En grupo: Circular en subgrupos pequeños y reunirse en los pueblos sin bloquear el paso.

Recorridos recuperados: VNAC04

Meteorología · Tráfico · Volver al recorrido

R099 · Illes Balears · Illes Balears

De Maó a Ciutadella por el corazón de la isla

Menorca · Menorca



Monte Toro, Menorca · No machine-readable author provided. Gabriel Vidal assumed (based on copyright claims). · Public domain · Crédito y fuente

Una ruta transversal con tiempo para dos ciudades y un mirador. El Toro es opcional si hay viento o cansancio. El Camí de Cavalls no es una carretera para recorrer en moto.

Salida y destino: Maó → Ciutadella

Puntos de paso: Maó → Alaior → Es Mercadal → Monte Toro → Ferreries → Ciutadella

Carreteras: Me-1; Me-13 de Es Mercadal a Monte Toro, ida y vuelta; accesos urbanos

Tipo de recorrido: Asfalto; recorrido editorial por vías públicas, condicionado a regulación y señalización vigente

Dificultad: Fácil · nivel 1/3 · referencia original 2/5

Eje general sencillo; la subida opcional a Monte Toro tiene pendiente y curvas cerradas.

Época recomendada: Abril-junio y septiembre-octubre.

Distancia / conducción / total con paradas: sin medición verificada del recorrido exacto. Consultar el cálculo del navegador y añadir visitas y descansos.

CÓMO LLEGAR · NAVEGACIÓN POR CARRETERA

Abrir tramo 1 de 2
Abrir tramo 2 de 2

QR: abre sólo el primer tramo. Continúa con los enlaces siguientes. El navegador puede recalcular; contrastar las carreteras y las restricciones.

VER PARADAS Y PREPARACIÓN · R099

Fuentes: S106 · S107

R099 · PARADAS Y PREPARACIÓN

De Maó a Ciutadella por el corazón de la isla

DÓNDE DESAYUNAR

Pendiente de contrastar una opción específica para este servicio. No se presupone desayuno ni cocina por tratarse de un alojamiento.

DÓNDE COMER

Hotel Jeni & Restaurant · E276 — Es Mercadal; sobre el recorrido.

DÓNDE DESCANSAR

Hotel Jeni & Restaurant · E276 — Es Mercadal; sobre el recorrido.

DÓNDE DORMIR

Hotel Jeni & Restaurant · E276 — Es Mercadal; sobre el recorrido.

QUÉ VISITAR · DÓNDE PARAR

Es Mercadal: comida; Monte Toro: mirador solo con tiempo estable; Ciutadella: paseo

Ubicación de Alaior · Ubicación de Ciutadella

REPOSTAJE Y SERVICIOS

CEPSA · AVENIDA JOSE ANSELMO CLAVE, S/N · MAO. acceso en municipio de paso · La estación está registrada en Mahón. La puerta y el sentido de entrada no se han contrastado con un trazado giro a giro.

REPSOL · CALLE PINTOR TORRENT, 10 · CIUTADELLA DE MENORCA. acceso en municipio de paso · La estación está registrada en Ciutadella de Menorca. La puerta y el sentido de entrada no se han contrastado con un trazado giro a giro.

Fuente: registro oficial de carburantes, 20/10/2026. No garantiza apertura efectiva ni combustible disponible.

Evitar / valorar: Tramuntana fuerte; julio-agosto por calor y densidad de tráfico.

Precauciones: Viento lateral; incorporaciones; tráfico turístico; maniobra en cuesta en El Toro.

Regreso o alternativa: Omitir Monte Toro y mantenerse en la Me-1.

Tipo de moto: Carretera asfaltada. Adaptar ritmo y maniobras al peso, altura, radio de giro y carga de la moto; la categoría comercial no acredita por sí sola aptitud.

Solo: Consultar el viento antes de subir El Toro y descargar el mapa.

En pareja / pasajero: Separar la visita de Maó y Ciutadella con comida en Es Mercadal.

En grupo: Acordar estacionamientos urbanos antes de entrar a cada casco.

Meteorología · Tráfico · Volver al recorrido

La Rioja

La carretera recorre viñedos, sierras y pueblos. Las visitas a bodegas se organizan con alcohol cero para quien conduzca.



Mirador del río Leza, Cameros · Colsandsol · CC BY-SA 4.0 · Crédito y fuente

R100 · El Leza y el Camero Viejo

La Rioja · Intermedia

R101 · El Najerilla hacia el embalse de Mansilla

La Rioja · Intermedia

R100 · La Rioja · La Rioja

El Leza y el Camero Viejo

Valle del Leza y Camero Viejo



Mirador del río Leza, Cameros · Colsandsol · CC BY-SA 4.0 · Crédito y fuente

Se sigue el valle desde Soto hacia pueblos serranos donde la visita cabe sin grandes caminatas. Es una salida para sentir el cambio de altura sin sumar otros puertos. El cañón del Leza se contempla únicamente desde el mirador habilitado si se llega a él por su acceso permitido. Los pueblos del recorrido invitan a mirar detalles y a bajar el ritmo. No hace falta sumar un gran mirador para que el día tenga contenido: una plaza tranquila y una pausa cómoda pueden bastar.

Salida y destino: Soto en Cameros → Laguna de Cameros

Puntos de paso: Soto en Cameros → Terroba → San Román de Cameros → Laguna de Cameros

Carreteras: LR-250

Tipo de recorrido: Asfalto · lineal

Dificultad: Intermedia · nivel 2/3 · referencia original 3/5

Trazado de sierra y curvas de radio variable; una GS cargada requiere una conducción constante y sin prisas.

Época recomendada: Mayo-junio y septiembre-octubre.

Distancia / conducción / total con paradas: sin medición verificada del recorrido exacto. Consultar el cálculo del navegador y añadir visitas y descansos.

CÓMO LLEGAR · NAVEGACIÓN POR CARRETERA

Abrir recorrido

QR: abre el recorrido por puntos. El navegador puede recalcular; contrastar las carreteras y las restricciones.

VER PARADAS Y PREPARACIÓN · R100

Fuentes: S108 · S109

R100 · PARADAS Y PREPARACIÓN

El Leza y el Camero Viejo

DÓNDE DESAYUNAR

Albergue Las Huellas de Cameros · E215 — Soto en Cameros; sobre el recorrido.

Cuando la ficha del hotel limita el desayuno a huéspedes, es necesaria la pernocta o una confirmación expresa de acceso externo.

DÓNDE COMER

Casa Rural y Restaurante Monte Real · E233 — San Román de Cameros; sobre el recorrido.

DÓNDE DESCANSAR

Albergue Las Huellas de Cameros · E215 — Soto en Cameros; sobre el recorrido.

Casa Rural y Restaurante Monte Real · E233 — San Román de Cameros; sobre el recorrido.

DÓNDE DORMIR

Albergue Las Huellas de Cameros · E215 — Soto en Cameros; sobre el recorrido.

Casa Rural y Restaurante Monte Real · E233 — San Román de Cameros; sobre el recorrido.

QUÉ VISITAR · DÓNDE PARAR

Soto en Cameros: pausa en el núcleo; San Román de Cameros: paseo y descanso

Ubicación de Terroba · Ubicación de Laguna de Cameros

REPOSTAJE Y SERVICIOS

No se ha documentado un surtidor en los puntos de paso. Planificar repostaje previo en el Geoportal oficial. Abrir Geoportal oficial

Evitar / valorar: Noviembre-marzo con hielo, nieve o niebla; julio-agosto a mediodía.

Precauciones: Taludes, gravilla, sombras y animales; el estado real de las obras no se deduce de proyectos históricos.

Regreso o alternativa: Acortar en San Román y regresar por LR-250.

Tipo de moto: Carretera asfaltada. Adaptar ritmo y maniobras al peso, altura, radio de giro y carga de la moto; la categoría comercial no acredita por sí sola aptitud. Con custom o gran turismo cargada, valorar especialmente horquillas, rampas y facilidad de retorno.

Solo: Descarga mapa y comprueba incidencias; evita acabar la ruta en los últimos minutos de luz.

En pareja / pasajero: Haced un descanso de verdad en San Román antes de decidir la subida a Laguna.

En grupo: Reservad un punto de encuentro urbano y dejad libres las entradas agrícolas.

Meteorología · Tráfico · Volver al recorrido

R101 · La Rioja · La Rioja

El Najerilla hacia el embalse de Mansilla

Valle del Najerilla y Alto Najerilla



Santa Catalina, Mansilla de la Sierra · Gerd Eichmann · CC BY-SA 4.0 · Crédito y fuente

La ruta remonta el valle y deja atrás el paisaje más abierto para entrar en un entorno serrano. Anguiano sirve para dividir la conducción antes del final en Mansilla. No se añaden ramales a Viniegra de Abajo ni carreteras hacia Neila. Para quienes viajan en pareja, interesa conservar una parada compartida que no sea solo repostar. Anguiano puede cumplir ese papel: caminar un poco, beber agua y volver a la moto con ganas de continuar.

Salida y destino: Nájera → Mansilla de la Sierra

Puntos de paso: Nájera → Baños de Río Tobía → Anguiano → Mansilla de la Sierra

Carreteras: LR-113

Tipo de recorrido: Asfalto · lineal

Dificultad: Intermedia · nivel 2/3 · referencia original 3/5

Curvas junto al río y cambios de anchura percibida; con pasajero exige buen margen de frenada.

Época recomendada: Mayo-junio y septiembre-octubre seco.

Distancia / conducción / total con paradas: sin medición verificada del recorrido exacto. Consultar el cálculo del navegador y añadir visitas y descansos.

CÓMO LLEGAR · NAVEGACIÓN POR CARRETERA

Abrir recorrido

QR: abre el recorrido por puntos. El navegador puede recalcular; contrastar las carreteras y las restricciones.

VER PARADAS Y PREPARACIÓN · R101

Fuentes: S110

R101 · PARADAS Y PREPARACIÓN

El Najerilla hacia el embalse de Mansilla

DÓNDE DESAYUNAR

La Judería Sancho III · E214 — Nájera; sobre el recorrido.

Cuando la ficha del hotel limita el desayuno a huéspedes, es necesaria la pernocta o una confirmación expresa de acceso externo.

DÓNDE COMER

Parador de Santo Domingo de la Calzada · E100 — Santo Domingo de la Calzada; desvío.

La Judería Sancho III · E214 — Nájera; sobre el recorrido.

DÓNDE DESCANSAR

Parador de Santo Domingo de la Calzada · E100 — Santo Domingo de la Calzada; desvío.

La Judería Sancho III · E214 — Nájera; sobre el recorrido.

DÓNDE DORMIR

Parador de Santo Domingo de la Calzada · E100 — Santo Domingo de la Calzada; desvío.

La Judería Sancho III · E214 — Nájera; sobre el recorrido.

QUÉ VISITAR · DÓNDE PARAR

Anguiano: paseo y descanso urbano; Mansilla: vistas del embalse desde un lugar habilitado

Ubicación de Baños de Río Tobía · Ubicación de Mansilla de la Sierra

REPOSTAJE Y SERVICIOS

ADELFAS OIL · CALLE SAN FERNANDO, 120 · NAJERA. acceso en municipio de paso · La estación está registrada en Nájera. La puerta y el sentido de entrada no se han contrastado con un trazado giro a giro.

REPSOL · CR LR-113, 44 · BAÑOS DE RIO TOBIA. acceso en municipio de paso · La estación está registrada en Baños de Río Tobía. La puerta y el sentido de entrada no se han contrastado con un trazado giro a giro.

Fuente: registro oficial de carburantes, 20/10/2026. No garantiza apertura efectiva ni combustible disponible.

Evitar / valorar: Noviembre-marzo con frío y hielo; julio-agosto en las horas centrales.

Precauciones: Desprendimientos tras lluvias, umbrías, ciclistas y animales.

Regreso o alternativa: Finalizar en Anguiano y regresar por LR-113; aplazar la parte alta con avisos meteorológicos.

Tipo de moto: Carretera asfaltada. Adaptar ritmo y maniobras al peso, altura, radio de giro y carga de la moto; la categoría comercial no acredita por sí sola aptitud. Con custom o gran turismo cargada, valorar especialmente horquillas, rampas y facilidad de retorno.

Solo: Revisa combustible en Nájera y no cuentes con encontrar servicios abiertos en cada pueblo.

En pareja / pasajero: Parad en Anguiano y comprobad si el pasajero quiere seguir encadenando curvas.

En grupo: Reagrupad dentro de un aparcamiento, sin detener motos bajo taludes o en puentes.

Meteorología · Tráfico · Volver al recorrido

Madrid

Sierra y vegas para salidas que pueden empezar cerca de casa. El tráfico de fin de semana aconseja elegir bien la hora y el punto de reunión.



Pueblo de El Atazar visto desde el Cancho de la Cabeza, Patones. · Balles2601 · CC BY-SA 4.0 · Crédito y fuente

R102 · Patones y el Atazar

Madrid · Intermedia

R103 · Puerto de la Cruz Verde

Madrid · Intermedia

R102 · Madrid · Madrid

Patones y el Atazar

Sierra Norte de Madrid



Pueblo de El Atazar visto desde el Cancho de la Cabeza, Patones. · Balles2601 · CC BY-SA 4.0 · Crédito y fuente

Un recorrido de embalse por carretera, que termina aparcando antes del casco peatonal de El Atazar. El final de la excursión es la entrada del pueblo, no su plaza. Tenerlo claro antes de llegar evita maniobras y posibles accesos indebidos. El embalse se contempla desde los puntos permitidos; ni la proximidad al agua ni la presencia de una senda significan que la circulación de motos esté autorizada fuera de la carretera.

Salida y destino: Torrelaguna → El Atazar

Puntos de paso: Torrelaguna → Patones de Abajo → presa de El Atazar → El Atazar

Carreteras: M-102, M-134 y M-133; accesos urbanos señalizados

Tipo de recorrido: Asfalto · lineal

Dificultad: Intermedia · nivel 2/3 · referencia original 3/5

Curvas, desnivel y accesos estrechos; maniobras con pasajero requieren elegir bien el estacionamiento.

Época recomendada: Abril–junio y septiembre–octubre.

Distancia / conducción / total con paradas: sin medición verificada del recorrido exacto. Consultar el cálculo del navegador y añadir visitas y descansos.

CÓMO LLEGAR · NAVEGACIÓN POR CARRETERA

Abrir recorrido

QR: abre el recorrido por puntos. El navegador puede recalcular; contrastar las carreteras y las restricciones.

VER PARADAS Y PREPARACIÓN · R102

Fuentes: S111 · S112

R102 · PARADAS Y PREPARACIÓN

Patones y el Atazar

DÓNDE DESAYUNAR

Pendiente de contrastar una opción específica para este servicio. No se presupone desayuno ni cocina por tratarse de un alojamiento.

DÓNDE COMER

Posada del Camino Real · E174 — Torrelaguna; sobre el recorrido.

Antigua Casa Patata · E175 — Torrelaguna; sobre el recorrido.

DÓNDE DESCANSAR

Posada del Camino Real · E174 — Torrelaguna; sobre el recorrido.

Antigua Casa Patata · E175 — Torrelaguna; sobre el recorrido.

DÓNDE DORMIR

Posada del Camino Real · E174 — Torrelaguna; sobre el recorrido.

QUÉ VISITAR · DÓNDE PARAR

Torrelaguna, plaza a pie; El Atazar, paseo desde la entrada

Ubicación de Patones de Abajo · Ubicación de El Atazar

REPOSTAJE Y SERVICIOS

REPSOL · CALLE MALACUERA, 63 · TORRELAGUNA. acceso en municipio de paso · La estación está registrada en Torrelaguna. La puerta y el sentido de entrada no se han contrastado con un trazado giro a giro.

Fuente: registro oficial de carburantes, 20/10/2026. No garantiza apertura efectiva ni combustible disponible.

Evitar / valorar: Diciembre–febrero con hielo; domingos de gran afluencia.

Precauciones: Ciclistas, peatones y grava en márgenes. El Atazar tiene acceso urbano restringido.

Regreso o alternativa: Finalizar en Patones de Abajo o regresar antes del tramo del embalse si aparece hielo.

Tipo de moto: Carretera asfaltada. Adaptar ritmo y maniobras al peso, altura, radio de giro y carga de la moto; la categoría comercial no acredita por sí sola aptitud. Con custom o gran turismo cargada, valorar especialmente horquillas, rampas y facilidad de retorno.

Solo: No seguir desvíos a sendas del embalse aunque el navegador los ofrezca. Antes de salir, compartir con alguien el destino previsto y avisar al terminar la etapa.

En pareja / pasajero: Hacer descanso en Torrelaguna y dejar tiempo para pasear al llegar. Comprobar juntos la comodidad de asiento, estriberas y equipaje en la primera pausa.

En grupo: Establecer un aparcamiento legal común, sin formar una fila sobre la presa. Cada conductor debe conservar su ritmo y conocer el destino aunque pierda de vista a los demás.

Notas de la selección: Categorías aún sin servicio documentado específico en esta investigación; completar antes de afirmar cobertura total. No se rellena con un desayuno hotelero supuesto

Meteorología · Tráfico · Volver al recorrido

R103 · Madrid · Madrid

Puerto de la Cruz Verde

Sierra Oeste de Madrid



Robledo de Chavela · Dirección General de Turismo. Consejería de Economía e Innovación Tecnológica. Comunidad de Madrid. · CC BY 3.0 es · Crédito y fuente

Una salida clásica de carretera para enlazar paisaje y una pausa de tradición motera. La tradición motera del puerto convive con vecinos, ciclistas y personas que solo buscan comer o pasear. La mejor incorporación al encuentro es llegar sin ruido innecesario y aparcar sin invadir pasos. Al salir, no hace falta arrancar todos a la vez ni trasladar a la carretera el ritmo de quienes conducen otra clase de moto.

Salida y destino: El Escorial → Robledo de Chavela

Puntos de paso: El Escorial → Puerto de la Cruz Verde → Robledo de Chavela

Carreteras: M-505 y M-512

Tipo de recorrido: Asfalto · lineal

Dificultad: Intermedia · nivel 2/3 · referencia original 3/5

Curvas y diferencias de ritmo entre usuarios; con GS cargada conviene circular sin seguir a motos más rápidas.

Época recomendada: Abril–junio y septiembre–octubre.

Distancia / conducción / total con paradas: sin medición verificada del recorrido exacto. Consultar el cálculo del navegador y añadir visitas y descansos.

CÓMO LLEGAR · NAVEGACIÓN POR CARRETERA

Abrir recorrido

QR: abre el recorrido por puntos. El navegador puede recalcular; contrastar las carreteras y las restricciones.

VER PARADAS Y PREPARACIÓN · R103

Fuentes: S113

R103 · PARADAS Y PREPARACIÓN

Puerto de la Cruz Verde

DÓNDE DESAYUNAR

Cruz Verde Restaurante · E39 — Entorno del puerto de la Cruz Verde; sobre el recorrido.

Cuando la ficha del hotel limita el desayuno a huéspedes, es necesaria la pernocta o una confirmación expresa de acceso externo.

DÓNDE COMER

Parador de Chinchón / El Convento · E138 — Chinchón; desvío.

Hotel & Spa Los Cinco Enebros / Lavanda · E176 — Robledo de Chavela; sobre el recorrido.

DÓNDE DESCANSAR

Daytona Road Side Café · E106 — Fuenlabrada; desvío.

Parador de Chinchón / El Convento · E138 — Chinchón; desvío.

DÓNDE DORMIR

Parador de Chinchón / El Convento · E138 — Chinchón; desvío.

Hotel & Spa Los Cinco Enebros / Lavanda · E176 — Robledo de Chavela; sobre el recorrido.

QUÉ VISITAR · DÓNDE PARAR

Cruz Verde, parada solo en espacio legal; Robledo, paseo urbano

Ubicación de Puerto de la Cruz Verde · Ubicación de Robledo de Chavela

REPOSTAJE Y SERVICIOS

REPSOL · AVENIDA FELIPE II, 9 · ESCORIAL (EL). acceso en municipio de paso · La estación está registrada en Escorial (El). La puerta y el sentido de entrada no se han contrastado con un trazado giro a giro.

BALLENOIL · CARRETERA VALDEMAQUEDA KM. 0 · ROBLEDO DE CHAVELA. acceso en municipio de paso · La estación está registrada en Robledo de Chavela. La puerta y el sentido de entrada no se han contrastado con un trazado giro a giro.

Fuente: registro oficial de carburantes, 20/10/2026. No garantiza apertura efectiva ni combustible disponible.

Evitar / valorar: Diciembre–febrero por hielo; horas punta de fines de semana.

Precauciones: Ciclistas, motos rápidas, hojas y firme frío en sombra.

Regreso o alternativa: Pasear por El Escorial y cancelar el puerto si hay hielo o niebla.

Tipo de moto: Carretera asfaltada. Adaptar ritmo y maniobras al peso, altura, radio de giro y carga de la moto; la categoría comercial no acredita por sí sola aptitud. Con custom o gran turismo cargada, valorar especialmente horquillas, rampas y facilidad de retorno.

Solo: Planear la parada antes de entrar en el cruce de la Cruz Verde. Antes de salir, compartir con alguien el destino previsto y avisar al terminar la etapa.

En pareja / pasajero: Acordar una pausa cómoda en Robledo y comunicar fatiga antes de bajar. Comprobar juntos la comodidad de asiento, estriberas y equipaje en la primera pausa.

En grupo: No usar el puerto como punto de salida masiva; incorporarse en tandas. Cada conductor debe conservar su ritmo y conocer el destino aunque pierda de vista a los demás.

Meteorología · Tráfico · Volver al recorrido

Murcia

Interior y costa para alternar miradores y pausas. El agua, la sombra y las primeras horas ayudan a que el calor no decida por ti.



Castillo de Moratalla · No machine-readable author provided. Lionni assumed (based on copyright claims). · Public domain · Crédito y fuente

R105 · Caravaca y Moratalla

Murcia · Fácil

R106 · Del puerto de Cartagena a Mazarrón

Murcia · Intermedia

R105 · Murcia · Murcia

Caravaca y Moratalla

Noroeste murciano



Castillo de Moratalla · No machine-readable author provided. Lionni assumed (based on copyright claims). · Public domain · Crédito y fuente

Una salida de ida y vuelta que deja margen para conocer Moratalla a pie sin extenderse por carreteras forestales. Moratalla se disfruta mejor dejando la moto antes de que las calles se compliquen. La ida y vuelta permite renunciar a la continuación sin perder el sentido del día. Si el paseo resulta más largo de lo previsto, una pausa adicional antes de volver ayuda a recuperar atención y evita conducir con hambre o calor acumulado.

Salida y destino: Caravaca de la Cruz → Caravaca de la Cruz

Puntos de paso: Caravaca de la Cruz → Moratalla → Caravaca de la Cruz

Carreteras: RM-715 y accesos urbanos

Tipo de recorrido: Asfalto · ida y vuelta

Dificultad: Fácil · nivel 1/3 · referencia original 2/5

Relieve ondulado y curvas moderadas; los núcleos antiguos concentran las maniobras más delicadas.

Época recomendada: Marzo–mayo y octubre–noviembre.

Distancia / conducción / total con paradas: sin medición verificada del recorrido exacto. Consultar el cálculo del navegador y añadir visitas y descansos.

CÓMO LLEGAR · NAVEGACIÓN POR CARRETERA

Abrir recorrido

QR: abre el recorrido por puntos. El navegador puede recalcular; contrastar las carreteras y las restricciones.

VER PARADAS Y PREPARACIÓN · R105

Fuentes: S116

R105 · PARADAS Y PREPARACIÓN

Caravaca y Moratalla

DÓNDE DESAYUNAR

Hotel Restaurante Malena · E178 — Caravaca de la Cruz; desvío.

Cuando la ficha del hotel limita el desayuno a huéspedes, es necesaria la pernocta o una confirmación expresa de acceso externo.

DÓNDE COMER

Hotel Restaurante Malena · E178 — Caravaca de la Cruz; desvío.

DÓNDE DESCANSAR

Hotel Restaurante Malena · E178 — Caravaca de la Cruz; desvío.

DÓNDE DORMIR

Hotel Boutique Almunia · E177 — Caravaca de la Cruz; sobre el recorrido.

Hotel Restaurante Malena · E178 — Caravaca de la Cruz; desvío.

QUÉ VISITAR · DÓNDE PARAR

Moratalla, paseo por el conjunto histórico; Caravaca, visita según horarios

Ubicación de Moratalla · Ubicación de Caravaca de la Cruz

REPOSTAJE Y SERVICIOS

REPSOL · CALLE RAMON Y CAJAL en CARAVACA, 1 · CARAVACA DE LA CRUZ. acceso en municipio de paso · La estación está registrada en Caravaca de la Cruz. La puerta y el sentido de entrada no se han contrastado con un trazado giro a giro.

E.S.HNOS.BLAZQUEZ SL · CARRETERA CARAVACA KM. 47 · MORATALLA. acceso en municipio de paso · La estación está registrada en Moratalla. La puerta y el sentido de entrada no se han contrastado con un trazado giro a giro.

Fuente: registro oficial de carburantes, 20/10/2026. No garantiza apertura efectiva ni combustible disponible.

Evitar / valorar: Julio–agosto al mediodía; episodios de lluvia intensa.

Precauciones: Tráfico agrícola, gravilla y agua arrastrada tras tormentas; no cruzar pasos anegados.

Regreso o alternativa: Dedicar el día al patrimonio de Caravaca si hay aviso meteorológico.

Tipo de moto: Carretera asfaltada. Adaptar ritmo y maniobras al peso, altura, radio de giro y carga de la moto; la categoría comercial no acredita por sí sola aptitud.

Solo: Aparcar antes de las calles altas y estrechas de Moratalla. Antes de salir, compartir con alguien el destino previsto y avisar al terminar la etapa.

En pareja / pasajero: Subir al casco a pie con calzado cómodo y agua. Comprobar juntos la comodidad de asiento, estriberas y equipaje en la primera pausa.

En grupo: Confirmar una zona de estacionamiento para todas las motos antes de entrar. Cada conductor debe conservar su ritmo y conocer el destino aunque pierda de vista a los demás.

Meteorología · Tráfico · Volver al recorrido

R106 · Murcia · Murcia

Del puerto de Cartagena a Mazarrón

Campo de Cartagena y costa de Mazarrón



Teatro romano de Cartagena · Diego Delso · CC BY-SA 4.0 · Crédito y fuente

Una etapa costera de interior por carretera convencional; el mar se disfruta después de aparcar. La ruta tiene sentido como conexión entre dos visitas urbanas, sin añadir accesos a baterías costeras ni caminos que acerquen al mar. La presencia de una rambla seca no debe interpretarse como ausencia de riesgo tras lluvias. Si aparece agua atravesando la vía, detenerse en lugar seguro y seguir únicamente un desvío autorizado.

Salida y destino: Cartagena → Mazarrón

Puntos de paso: Cartagena → Cuesta Blanca → Mazarrón

Carreteras: RM-332 y accesos urbanos

Tipo de recorrido: Asfalto · lineal

Dificultad: Intermedia · nivel 2/3 · referencia original 3/5

Curvas y tráfico mixto; con pasajero pesan el calor y los posibles trabajos de carretera.

Época recomendada: Marzo–mayo y octubre–noviembre.

Distancia / conducción / total con paradas: sin medición verificada del recorrido exacto. Consultar el cálculo del navegador y añadir visitas y descansos.

CÓMO LLEGAR · NAVEGACIÓN POR CARRETERA

Abrir recorrido

QR: abre el recorrido por puntos. El navegador puede recalcular; contrastar las carreteras y las restricciones.

VER PARADAS Y PREPARACIÓN · R106

Fuentes: S117 · S116

R106 · PARADAS Y PREPARACIÓN

Del puerto de Cartagena a Mazarrón

DÓNDE DESAYUNAR

NH Campo Cartagena · E194 — Cartagena; desvío.

Cuando la ficha del hotel limita el desayuno a huéspedes, es necesaria la pernocta o una confirmación expresa de acceso externo.

DÓNDE COMER

Parador de Lorca · E139 — Lorca; desvío.

Restaurante La Marquesita · E210 — Cartagena; sobre el recorrido.

DÓNDE DESCANSAR

Parador de Lorca · E139 — Lorca; desvío.

Restaurante La Marquesita · E210 — Cartagena; sobre el recorrido.

DÓNDE DORMIR

Parador de Lorca · E139 — Lorca; desvío.

NH Campo Cartagena · E194 — Cartagena; desvío.

QUÉ VISITAR · DÓNDE PARAR

Cartagena, paseo por el puerto; Mazarrón, descanso en el centro

Ubicación de Cuesta Blanca · Ubicación de Mazarrón

REPOSTAJE Y SERVICIOS

REPSOL · CL PLAZA ESPAÑA, S.N. · CARTAGENA. acceso en municipio de paso · La estación está registrada en Cartagena. La puerta y el sentido de entrada no se han contrastado con un trazado giro a giro.

BP MAZARRON CENTRO · AVENIDA CONSTITUCION, 154 · MAZARRON. acceso en municipio de paso · La estación está registrada en Mazarrón. La puerta y el sentido de entrada no se han contrastado con un trazado giro a giro.

Fuente: registro oficial de carburantes, 20/10/2026. No garantiza apertura efectiva ni combustible disponible.

Evitar / valorar: Julio–agosto por calor y tráfico; lluvias intensas en cualquier mes.

Precauciones: Viento, ramblas y obras: en 2026 se anunciaron mejoras en el corredor de Mazarrón, sin certificar aquí su finalización.

Regreso o alternativa: Usar AP-7 cuando resulte apropiada y esté abierta, recalculando peajes y accesos antes de salir.

Tipo de moto: Carretera asfaltada. Adaptar ritmo y maniobras al peso, altura, radio de giro y carga de la moto; la categoría comercial no acredita por sí sola aptitud. Con custom o gran turismo cargada, valorar especialmente horquillas, rampas y facilidad de retorno.

Solo: Comprobar incidencias y no parar a fotografiar en márgenes sin espacio. Antes de salir, compartir con alguien el destino previsto y avisar al terminar la etapa.

En pareja / pasajero: Descansar antes de atravesar el tramo sinuoso y llevar agua a mano. Comprobar juntos la comodidad de asiento, estriberas y equipaje en la primera pausa.

En grupo: Concretar encuentro urbano en Mazarrón; evitar esperar en glorietas. Cada conductor debe conservar su ritmo y conocer el destino aunque pierda de vista a los demás.

Meteorología · Tráfico · Volver al recorrido

Navarra

Valles pirenaicos e interior de carreteras abiertas. Conecta paisajes sin dar por transitables las pistas que aparezcan en el mapa.



Elizondo · Zarateman · CC0 · Crédito y fuente

R107 · Baztan y el puerto de Otsondo

Navarra · Intermedia

R108 · Valles pirenaicos por la NA-140

Navarra · Intermedia

R107 · Navarra · Navarra

Baztan y el puerto de Otsondo

Baztan y Urdazubi/Urdax



Elizondo · Zarateman · CC0 · Crédito y fuente

Prados, caseríos y pueblos acompañan el eje de Baztan. La subida a Otsondo aporta curvas antes de bajar a Dantxarinea, donde se termina sin cruzar la frontera. No se añaden carreteras de montaña hacia Gorramendi. Elizondo funciona como punto donde ajustar el plan sin prisas. Antes de seguir hacia el puerto, podéis comer algo ligero, preparar el abrigo y decidir si merece la pena continuar o regresar disfrutando del valle.

Salida y destino: Oronoz-Mugairi → Dantxarinea

Puntos de paso: Oronoz-Mugairi → Elizondo → Puerto de Otsondo → Dantxarinea

Carreteras: N-121-B; acceso señalizado al centro de Elizondo

Tipo de recorrido: Asfalto · lineal

Dificultad: Intermedia · nivel 2/3 · referencia original 3/5

El puerto concentra curvas y desnivel; con equipaje y pasajero hay que prever la bajada y las maniobras en las paradas.

Época recomendada: Mayo-junio y septiembre.

Distancia / conducción / total con paradas: sin medición verificada del recorrido exacto. Consultar el cálculo del navegador y añadir visitas y descansos.

CÓMO LLEGAR · NAVEGACIÓN POR CARRETERA

Abrir recorrido

QR: abre el recorrido por puntos. El navegador puede recalcular; contrastar las carreteras y las restricciones.

VER PARADAS Y PREPARACIÓN · R107

Fuentes: S118

R107 · PARADAS Y PREPARACIÓN

Baztan y el puerto de Otsondo

DÓNDE DESAYUNAR

Hotel Trinkete / Antxitonea · E231 — Elizondo; sobre el recorrido.

Cuando la ficha del hotel limita el desayuno a huéspedes, es necesaria la pernocta o una confirmación expresa de acceso externo.

DÓNDE COMER

Venta de Ultzama · E140 — Arraitz / Ultzama; desvío.

Hotel Trinkete / Antxitonea · E231 — Elizondo; sobre el recorrido.

DÓNDE DESCANSAR

Venta de Ultzama · E140 — Arraitz / Ultzama; desvío.

Hotel Trinkete / Antxitonea · E231 — Elizondo; sobre el recorrido.

DÓNDE DORMIR

Venta de Ultzama · E140 — Arraitz / Ultzama; desvío.

Hotel Trinkete / Antxitonea · E231 — Elizondo; sobre el recorrido.

QUÉ VISITAR · DÓNDE PARAR

Elizondo: paseo a pie por el centro; Otsondo: descanso solo si hay hueco legal y firme en la zona habilitada

Ubicación de Elizondo · Ubicación de Dantxarinea

REPOSTAJE Y SERVICIOS

ZONA AUTO MUGAIRE AVIA · CR N-121, 48 · MUGAIRI(ORONOZ). acceso en municipio de paso · La estación está registrada en Baztan. La puerta y el sentido de entrada no se han contrastado con un trazado giro a giro.

JOSENEA AVIA · CAMINO LANDIBAR, 14 · DANTXARINEA. acceso en municipio de paso · La estación está registrada en Urdazubi/Urdax. La puerta y el sentido de entrada no se han contrastado con un trazado giro a giro.

Fuente: registro oficial de carburantes, 20/10/2026. No garantiza apertura efectiva ni combustible disponible.

Evitar / valorar: Diciembre-marzo con frío o hielo; noviembre si hay hojas mojadas y niebla.

Precauciones: Humedad de bosque, tráfico comercial junto a la frontera y vehículos que giran a ventas.

Regreso o alternativa: Quedarse en Elizondo y volver a Oronoz por N-121-B si Otsondo está cubierto.

Tipo de moto: Carretera asfaltada. Adaptar ritmo y maniobras al peso, altura, radio de giro y carga de la moto; la categoría comercial no acredita por sí sola aptitud. Con custom o gran turismo cargada, valorar especialmente horquillas, rampas y facilidad de retorno.

Solo: Comprueba el parte de Otsondo y evita que el navegador sustituya el eje principal por carreteras de caseríos.

En pareja / pasajero: Haced la pausa larga en Elizondo antes del puerto y guardad abrigo a mano.

En grupo: Acordad el encuentro final fuera de los accesos comerciales de Dantxarinea.

Meteorología · Tráfico · Volver al recorrido

R108 · Navarra · Navarra

Valles pirenaicos por la NA-140

Roncal, Salazar y Aezkoa



Isaba Navarra · Ignacio Pérez Anguio · CC BY-SA 3.0 · Crédito y fuente

Un eje de pueblos y bosques que enlaza varios valles sin subir a pasos fronterizos. Se atraviesa el puerto de Laza y se prosigue hacia Aezkoa y Burguete. Los accesos a Irati no se incluyen: cada uno tiene condiciones propias que deben planearse por separado. El paso de un valle a otro invita a alargar la salida, pero la continuidad de curvas también suma cansancio. Una noche de alojamiento bien situada suele ser más útil que añadir otra carretera al final del día.

Salida y destino: Isaba → Auritz/Burguete

Puntos de paso: Isaba → Ochagavía → Aribe → Auritz/Burguete

Carreteras: NA-140 hasta Aurizberri/Espinal; N-135 hasta Auritz/Burguete.

Tipo de recorrido: Asfalto · lineal

Dificultad: Intermedia · nivel 2/3 · referencia original 3/5

Curvas frecuentes, cambios de altura y tramos de visibilidad limitada; con GS y pasajero conviene reservar la jornada para este recorrido.

Época recomendada: Junio-septiembre con previsión estable.

Distancia / conducción / total con paradas: sin medición verificada del recorrido exacto. Consultar el cálculo del navegador y añadir visitas y descansos.

CÓMO LLEGAR · NAVEGACIÓN POR CARRETERA

Abrir recorrido

QR: abre el recorrido por puntos. El navegador puede recalcular; contrastar las carreteras y las restricciones.

VER PARADAS Y PREPARACIÓN · R108

Fuentes: S119

R108 · PARADAS Y PREPARACIÓN

Valles pirenaicos por la NA-140

DÓNDE DESAYUNAR

Hotel Rural Loizu · E244 — Auritz/Burguete; sobre el recorrido.

Cuando la ficha del hotel limita el desayuno a huéspedes, es necesaria la pernocta o una confirmación expresa de acceso externo.

DÓNDE COMER

Hotel Rural Loizu · E244 — Auritz/Burguete; sobre el recorrido.

DÓNDE DESCANSAR

Hotel Rural Loizu · E244 — Auritz/Burguete; sobre el recorrido.

DÓNDE DORMIR

Hotel Rural Loizu · E244 — Auritz/Burguete; sobre el recorrido.

QUÉ VISITAR · DÓNDE PARAR

Ochagavía: paseo junto al río y descanso; Aribe: pausa antes del último tramo

Ubicación de Ochagavía · Ubicación de Auritz/Burguete

REPOSTAJE Y SERVICIOS

PETRONOR · CALLE SANTA MARIA, 13 · ARIBE. acceso en municipio de paso · La estación está registrada en Aribe. La puerta y el sentido de entrada no se han contrastado con un trazado giro a giro.

Fuente: registro oficial de carburantes, 20/10/2026. No garantiza apertura efectiva ni combustible disponible.

Evitar / valorar: Noviembre-abril con nieve o hielo; octubre si se anuncia niebla y lluvia persistente.

Precauciones: Animales, hojas, frío en los altos y ritmo más lento de lo que sugiere el mapa.

Regreso o alternativa: Finalizar en Ochagavía; con mal tiempo aplazar la travesía pirenaica.

Tipo de moto: Carretera asfaltada. Adaptar ritmo y maniobras al peso, altura, radio de giro y carga de la moto; la categoría comercial no acredita por sí sola aptitud. Con custom o gran turismo cargada, valorar especialmente horquillas, rampas y facilidad de retorno.

Solo: Reposta y descarga el mapa antes de dejar Isaba; decide en Ochagavía si sigues.

En pareja / pasajero: Acordad una pausa larga en Ochagavía y una señal para pedir descanso en los tramos sinuosos.

En grupo: No forcéis el ritmo para mantener el grupo unido; fijad Aribe como segundo encuentro.

Notas de la selección: Hotel Loizu documentado además por guía Auritz/Burguete de hostelería de Navarra; la web propia fue accesible pero apenas devolvió texto

Meteorología · Tráfico · Volver al recorrido

País Vasco

Montaña cercana al mar, pueblos y curvas continuas. El asfalto húmedo exige leer la carretera con más atención que el calendario.



Gaztelugatxe, Bizkaia; visita a pie · Diego Delso · CC BY-SA 4.0 · Crédito y fuente

R109 · La Montaña Alavesa por Azazeta

Álava · Intermedia

R110 · Rioja Alavesa a ritmo de pueblo

Álava · Fácil

R111 · El puerto de Urkiola

Bizkaia · Intermedia

R112 · Urdaibai entre Gernika y Bermeo

Bizkaia · Fácil

R113 · La cornisa de Getaria y Zumaia

Gipuzkoa · Fácil

R114 · Udana y el valle del Urola

Gipuzkoa · Intermedia

R109 · País Vasco · Álava

La Montaña Alavesa por Azazeta

Llanada y Montaña Alavesa



Azazeta · Basotxerri · CC BY-SA 4.0 · Crédito y fuente

Del entorno de Vitoria se gana altura hacia Azazeta y se continúa por Maeztu hasta Campezo. El interés combina puerto, paisaje y pueblos. La visita de Antoñana requiere una breve salida al núcleo y se hace sin prolongar por pistas de Izki. Esta ruta permite separar con claridad la conducción y el paseo. Elegid una localidad para deteneros de verdad, guardar los cascos y comer; las demás pueden quedar como referencias de orientación durante la jornada.

Salida y destino: Vitoria-Gasteiz → Santa Cruz de Campezo

Puntos de paso: Vitoria-Gasteiz → Azazeta → Maeztu → Santa Cruz de Campezo

Carreteras: A-132; acceso señalizado a Antoñana como visita opcional

Tipo de recorrido: Asfalto · lineal

Dificultad: Intermedia · nivel 2/3 · referencia original 3/5

Puerto y curvas que exigen continuidad en la trazada; con equipaje conviene evitar llegar cansado al descenso.

Época recomendada: Mayo-junio y septiembre-octubre seco.

Distancia / conducción / total con paradas: sin medición verificada del recorrido exacto. Consultar el cálculo del navegador y añadir visitas y descansos.

CÓMO LLEGAR · NAVEGACIÓN POR CARRETERA

Abrir recorrido

QR: abre el recorrido por puntos. El navegador puede recalcular; contrastar las carreteras y las restricciones.

VER PARADAS Y PREPARACIÓN · R109

Fuentes: S120

R109 · PARADAS Y PREPARACIÓN

La Montaña Alavesa por Azazeta

DÓNDE DESAYUNAR

Hotel Restaurante Los Roturos · E230 — Maeztu/Maestu; sobre el recorrido.

Cuando la ficha del hotel limita el desayuno a huéspedes, es necesaria la pernocta o una confirmación expresa de acceso externo.

DÓNDE COMER

Parador de Argómaniz · E141 — Argómaniz; desvío.

Hotel Restaurante Los Roturos · E230 — Maeztu/Maestu; sobre el recorrido.

DÓNDE DESCANSAR

Parador de Argómaniz · E141 — Argómaniz; desvío.

Hotel Restaurante Los Roturos · E230 — Maeztu/Maestu; sobre el recorrido.

DÓNDE DORMIR

Parador de Argómaniz · E141 — Argómaniz; desvío.

Hotel Restaurante Los Roturos · E230 — Maeztu/Maestu; sobre el recorrido.

QUÉ VISITAR · DÓNDE PARAR

Maeztu: pausa y paseo por el núcleo; Santa Cruz de Campezo: descanso urbano

Ubicación de Azazeta · Ubicación de Santa Cruz de Campezo

REPOSTAJE Y SERVICIOS

ALIBARRA LOW-COST · CALLE ALIBARRA, 34 · VITORIA-GASTEIZ. acceso en municipio de paso · La estación está registrada en Vitoria-Gasteiz. La puerta y el sentido de entrada no se han contrastado con un trazado giro a giro.

Fuente: registro oficial de carburantes, 20/10/2026. No garantiza apertura efectiva ni combustible disponible.

Evitar / valorar: Noviembre-marzo con frío, niebla o hielo; julio-agosto a mediodía.

Precauciones: Fauna, humedad en el puerto, maquinaria agrícola y cambios rápidos de temperatura.

Regreso o alternativa: Finalizar en Maeztu y regresar por A-132; ante hielo o niebla aplazar el cruce de Azazeta.

Tipo de moto: Carretera asfaltada. Adaptar ritmo y maniobras al peso, altura, radio de giro y carga de la moto; la categoría comercial no acredita por sí sola aptitud. Con custom o gran turismo cargada, valorar especialmente horquillas, rampas y facilidad de retorno.

Solo: Consulta el parte del puerto antes de salir de Vitoria y conserva luz para volver.

En pareja / pasajero: Haced una pausa en Maeztu para revisar cansancio y temperatura del pasajero.

En grupo: Acordad Campezo como encuentro y evitad juntar las motos en un alto sin espacio.

Recorridos recuperados: VNAC16

Meteorología · Tráfico · Volver al recorrido

R110 · País Vasco · Álava

Rioja Alavesa a ritmo de pueblo

Rioja Alavesa



Laguardia · LBM1948 · CC BY-SA 4.0 · Crédito y fuente

Viñedos y perfiles de sierra unen villas donde merece la pena caminar. La propuesta permanece en el eje de Rioja Alavesa y evita subir al puerto de Herrera. Las bodegas son visitas que deben reservarse aparte y el conductor debe continuar en condiciones de conducir. En época de labores del viñedo conviene aceptar el ritmo del territorio. Los vehículos agrícolas trabajan y los caminos de finca tienen otros usos: la carretera principal ofrece una experiencia suficiente sin entrar en ellos.

Salida y destino: Labastida → Laguardia

Puntos de paso: Labastida → Samaniego → Laguardia

Carreteras: A-124; accesos urbanos

Tipo de recorrido: Asfalto · lineal

Dificultad: Fácil · nivel 1/3 · referencia original 2/5

Carretera de enlace sin gran puerto; cruces y accesos agrícolas exigen anticipación con pasajero.

Época recomendada: Abril-junio y septiembre-octubre.

Distancia / conducción / total con paradas: sin medición verificada del recorrido exacto. Consultar el cálculo del navegador y añadir visitas y descansos.

CÓMO LLEGAR · NAVEGACIÓN POR CARRETERA

Abrir recorrido

QR: abre el recorrido por puntos. El navegador puede recalcular; contrastar las carreteras y las restricciones.

VER PARADAS Y PREPARACIÓN · R110

Fuentes: S121

R110 · PARADAS Y PREPARACIÓN

Rioja Alavesa a ritmo de pueblo

DÓNDE DESAYUNAR

Silken Villa de Laguardia / El Medoc Alavés · E229 — Laguardia; sobre el recorrido.

Cuando la ficha del hotel limita el desayuno a huéspedes, es necesaria la pernocta o una confirmación expresa de acceso externo.

DÓNDE COMER

Silken Villa de Laguardia / El Medoc Alavés · E229 — Laguardia; sobre el recorrido.

DÓNDE DESCANSAR

Silken Villa de Laguardia / El Medoc Alavés · E229 — Laguardia; sobre el recorrido.

DÓNDE DORMIR

Silken Villa de Laguardia / El Medoc Alavés · E229 — Laguardia; sobre el recorrido.

QUÉ VISITAR · DÓNDE PARAR

Labastida: paseo por el núcleo; Laguardia: casco histórico a pie

Ubicación de Samaniego · Ubicación de Laguardia

REPOSTAJE Y SERVICIOS

REPSOL · CARRETERA N-124 KM. 35 · SALINILLAS DE BURADON. acceso en municipio de paso · La estación está registrada en Labastida. La puerta y el sentido de entrada no se han contrastado con un trazado giro a giro.

REPSOL · CARRETERA A-124 KM. 65 · LAGUARDIA. acceso en municipio de paso · La estación está registrada en Laguardia. La puerta y el sentido de entrada no se han contrastado con un trazado giro a giro.

Fuente: registro oficial de carburantes, 20/10/2026. No garantiza apertura efectiva ni combustible disponible.

Evitar / valorar: Julio-agosto en horas centrales; diciembre-febrero si hay niebla o hielo.

Precauciones: Maquinaria agrícola, barro en cruces durante labores del campo y tráfico de visitas.

Regreso o alternativa: Acortar en Samaniego; con mala visibilidad posponer el tramo entre viñedos.

Tipo de moto: Carretera asfaltada. Adaptar ritmo y maniobras al peso, altura, radio de giro y carga de la moto; la categoría comercial no acredita por sí sola aptitud.

Solo: Elige una única visita y deja el aparcamiento de Laguardia preparado antes de llegar.

En pareja / pasajero: Combinad la conducción con un paseo largo por Laguardia, entrando al casco a pie.

En grupo: Reservad comida y estacionamiento; no deis por hecho que una bodega puede recibir todas las motos.

Meteorología · Tráfico · Volver al recorrido

R111 · País Vasco · Bizkaia

El puerto de Urkiola

Durangaldea y entorno de Otxandio



Paisaje de Urkiola · Tiia Monto · CC BY-SA 3.0 · Crédito y fuente

El perfil cambia pronto al dejar Durango y entrar en Mañaria. La subida culmina en el entorno del santuario y continúa hacia Otxandio. Se permanece sobre carretera asfaltada y se deja el parque para caminar desde los estacionamientos habilitados. El tramo de subida pide concentrarse en la carretera; el paisaje se disfruta después de aparcar. Una pausa antes de continuar evita afrontar el descenso con la atención todavía puesta en la fotografía que acaba de hacerse.

Salida y destino: Durango → Otxandio

Puntos de paso: Durango → Mañaria → Puerto de Urkiola → Otxandio

Carreteras: BI-623

Tipo de recorrido: Asfalto · lineal

Dificultad: Intermedia · nivel 2/3 · referencia original 3/5

Pendiente y curvas cerradas; una moto pesada cargada necesita anticipación, especialmente en el descenso.

Época recomendada: Mayo-junio y septiembre, con suelo seco.

Distancia / conducción / total con paradas: sin medición verificada del recorrido exacto. Consultar el cálculo del navegador y añadir visitas y descansos.

CÓMO LLEGAR · NAVEGACIÓN POR CARRETERA

Abrir recorrido

QR: abre el recorrido por puntos. El navegador puede recalcular; contrastar las carreteras y las restricciones.

VER PARADAS Y PREPARACIÓN · R111

Fuentes: S122

R111 · PARADAS Y PREPARACIÓN

El puerto de Urkiola

DÓNDE DESAYUNAR

Hotel Restaurante Olajauregi · E227 — Durango; sobre el recorrido.

Cuando la ficha del hotel limita el desayuno a huéspedes, es necesaria la pernocta o una confirmación expresa de acceso externo.

DÓNDE COMER

Hotel Restaurante Olajauregi · E227 — Durango; sobre el recorrido.

DÓNDE DESCANSAR

Hotel Restaurante Olajauregi · E227 — Durango; sobre el recorrido.

DÓNDE DORMIR

Hotel Restaurante Olajauregi · E227 — Durango; sobre el recorrido.

QUÉ VISITAR · DÓNDE PARAR

Urkiola: paseo corto en el entorno del santuario; Otxandio: núcleo histórico a pie

Ubicación de Mañaria · Ubicación de Otxandio

REPOSTAJE Y SERVICIOS

ALCAMPO · CARRETERA ELORRIO KM. S/N · DURANGO. acceso en municipio de paso · La estación está registrada en Durango. La puerta y el sentido de entrada no se han contrastado con un trazado giro a giro.

URKIOIL · CARRETERA FORAL BI-VI ,623 KM. 44 · OTXANDIO. acceso en municipio de paso · La estación está registrada en Otxandio. La puerta y el sentido de entrada no se han contrastado con un trazado giro a giro.

Fuente: registro oficial de carburantes, 20/10/2026. No garantiza apertura efectiva ni combustible disponible.

Evitar / valorar: Noviembre-marzo si hay heladas, nieve o niebla; domingos concurridos en el entorno del santuario.

Precauciones: Humedad bajo bosque, ciclistas, ganado y vehículos que giran al aparcamiento.

Regreso o alternativa: Subir únicamente hasta Mañaria y regresar si el puerto está cubierto; no buscar una pista alternativa.

Tipo de moto: Carretera asfaltada. Adaptar ritmo y maniobras al peso, altura, radio de giro y carga de la moto; la categoría comercial no acredita por sí sola aptitud. Con custom o gran turismo cargada, valorar especialmente horquillas, rampas y facilidad de retorno.

Solo: Comprueba el puerto antes de salir de Durango y deja combustible para volver por el mismo eje.

En pareja / pasajero: Bajad el pasajero antes de maniobrar si el aparcamiento presenta desnivel.

En grupo: Reagrupad en Otxandio; en la subida dejad que cada moto mantenga su ritmo.

Meteorología · Tráfico · Volver al recorrido

R112 · País Vasco · Bizkaia

Urdaibai entre Gernika y Bermeo

Busturialdea–Urdaibai



Urdaibai · Mikel Arrazola · CC BY 3.0 es · Crédito y fuente

Una travesía del estuario a las villas pesqueras que se disfruta mejor con tiempo para aparcar y caminar. La carretera principal ofrece el hilo del viaje. San Juan de Gaztelugatxe y sus accesos no se añaden a esta salida. Una visita cultural en Gernika y un paseo junto al agua en Mundaka forman una combinación suficiente. Bermeo puede quedar como final de alojamiento o comida, dejando para otra jornada cualquier extensión hacia la costa exterior.

Salida y destino: Gernika-Lumo → Bermeo

Puntos de paso: Gernika-Lumo → Busturia → Mundaka → Bermeo

Carreteras: BI-2235; accesos urbanos señalizados

Tipo de recorrido: Asfalto · lineal

Dificultad: Fácil · nivel 1/3 · referencia original 2/5

Trazado sin grandes puertos; el tráfico, las rotondas y las maniobras al aparcar pesan más que la técnica de curvas.

Época recomendada: Abril-junio y septiembre-octubre seco.

Distancia / conducción / total con paradas: sin medición verificada del recorrido exacto. Consultar el cálculo del navegador y añadir visitas y descansos.

CÓMO LLEGAR · NAVEGACIÓN POR CARRETERA

Abrir recorrido

QR: abre el recorrido por puntos. El navegador puede recalcular; contrastar las carreteras y las restricciones.

VER PARADAS Y PREPARACIÓN · R112

Fuentes: S123

R112 · PARADAS Y PREPARACIÓN

Urdaibai entre Gernika y Bermeo

DÓNDE DESAYUNAR

Hotel Restaurante Boliña · E226 — Gernika-Lumo; sobre el recorrido.

Cuando la ficha del hotel limita el desayuno a huéspedes, es necesaria la pernocta o una confirmación expresa de acceso externo.

DÓNDE COMER

Hotel Restaurante Boliña · E226 — Gernika-Lumo; sobre el recorrido.

DÓNDE DESCANSAR

Hotel Restaurante Boliña · E226 — Gernika-Lumo; sobre el recorrido.

DÓNDE DORMIR

Hotel Restaurante Boliña · E226 — Gernika-Lumo; sobre el recorrido.

QUÉ VISITAR · DÓNDE PARAR

Gernika-Lumo: entorno urbano y Casa de Juntas, sujeto a acceso; Mundaka: puerto y paseo a pie

Ubicación de Busturia · Ubicación de Bermeo

REPOSTAJE Y SERVICIOS

REPSOL · POLIGONO TXAPORTA, S/N · GERNIKA-LUMO. acceso en municipio de paso · La estación está registrada en Gernika-Lumo. La puerta y el sentido de entrada no se han contrastado con un trazado giro a giro.

PETRONOR · CR BI-631, 32 · BERMEO. acceso en municipio de paso · La estación está registrada en Bermeo. La puerta y el sentido de entrada no se han contrastado con un trazado giro a giro.

Fuente: registro oficial de carburantes, 20/10/2026. No garantiza apertura efectiva ni combustible disponible.

Evitar / valorar: Diciembre-febrero con temporales; julio-agosto a las horas de mayor visita.

Precauciones: Tráfico denso, pasos peatonales, firme mojado y cruces de acceso a barrios.

Regreso o alternativa: Acortar en Mundaka y regresar por BI-2235; si la costa está saturada, reservar la visita de Bermeo para otro día.

Tipo de moto: Carretera asfaltada. Adaptar ritmo y maniobras al peso, altura, radio de giro y carga de la moto; la categoría comercial no acredita por sí sola aptitud.

Solo: Selecciona el aparcamiento de Bermeo antes de arrancar desde Gernika.

En pareja / pasajero: Concentrad el paseo en Mundaka y evitad cargar con todo el equipo durante horas.

En grupo: Dividid el grupo al entrar en aparcamientos pequeños y reuniros a pie en el lugar acordado.

Meteorología · Tráfico · Volver al recorrido

R113 · País Vasco · Gipuzkoa

La cornisa de Getaria y Zumaia

Urola Kosta y Debabarrena



Getaria al anochecer · Euskalduna · CC BY 3.0 · Crédito y fuente

El mar aparece y desaparece entre poblaciones y curvas. Getaria y Zumaia justifican reducir la ambición de kilómetros y terminar en Deba sin añadir carreteras de cresta. Los paseos por el flysch se plantean a pie y según las condiciones locales. Elegid desde el principio cuál será la visita principal. Si os quedáis con Getaria, disfrutadla sin mirar el reloj y utilizad las siguientes poblaciones como enlaces; así la jornada mantiene una cadencia agradable.

Salida y destino: Zarautz → Deba

Puntos de paso: Zarautz → Getaria → Zumaia → Deba

Carreteras: N-634; accesos urbanos

Tipo de recorrido: Asfalto · lineal

Dificultad: Fácil · nivel 1/3 · referencia original 2/5

Enlace costero con curvas moderadas y muchas travesías; carga de tráfico mayor que exigencia técnica.

Época recomendada: Mayo-junio y septiembre entre semana.

Distancia / conducción / total con paradas: sin medición verificada del recorrido exacto. Consultar el cálculo del navegador y añadir visitas y descansos.

CÓMO LLEGAR · NAVEGACIÓN POR CARRETERA

Abrir recorrido

QR: abre el recorrido por puntos. El navegador puede recalcular; contrastar las carreteras y las restricciones.

VER PARADAS Y PREPARACIÓN · R113

Fuentes: S124

R113 · PARADAS Y PREPARACIÓN

La cornisa de Getaria y Zumaia

DÓNDE DESAYUNAR

Hotel Saiaz Getaria · E243 — Getaria; sobre el recorrido.

Cuando la ficha del hotel limita el desayuno a huéspedes, es necesaria la pernocta o una confirmación expresa de acceso externo.

DÓNDE COMER

Politena · E258 — Getaria; sobre el recorrido.

DÓNDE DESCANSAR

Hotel Saiaz Getaria · E243 — Getaria; sobre el recorrido.

Politena · E258 — Getaria; sobre el recorrido.

DÓNDE DORMIR

Hotel Saiaz Getaria · E243 — Getaria; sobre el recorrido.

QUÉ VISITAR · DÓNDE PARAR

Getaria: puerto y casco a pie; Zumaia: paseo urbano y entorno de la desembocadura

Ubicación de Getaria · Ubicación de Deba

REPOSTAJE Y SERVICIOS

PETRONOR · CALLE ZUBIAURRE ZAHAR, 3 · ZARAUTZ. acceso en municipio de paso · La estación está registrada en Zarautz. La puerta y el sentido de entrada no se han contrastado con un trazado giro a giro.

GALP · CARRETERA N 634 KM. 0 · DEBA. acceso en municipio de paso · La estación está registrada en Deba. La puerta y el sentido de entrada no se han contrastado con un trazado giro a giro.

Fuente: registro oficial de carburantes, 20/10/2026. No garantiza apertura efectiva ni combustible disponible.

Evitar / valorar: Diciembre-febrero con temporal; agosto en horas punta de playa.

Precauciones: Viento lateral, ciclistas, tráfico turístico y frenadas de entrada a aparcamientos.

Regreso o alternativa: Quedarse en Zumaia; para un traslado directo utilizar AP-8 según señalización y peajes.

Tipo de moto: Carretera asfaltada. Adaptar ritmo y maniobras al peso, altura, radio de giro y carga de la moto; la categoría comercial no acredita por sí sola aptitud.

Solo: Verifica el viento y guarda dos posibles aparcamientos antes de salir.

En pareja / pasajero: Parad en Getaria con tiempo para caminar; no intentéis visitar todos los puertos en una sola mañana.

En grupo: Estableced Zumaia como reunión a pie para no bloquear accesos al puerto.

Meteorología · Tráfico · Volver al recorrido

R114 · País Vasco · Gipuzkoa

Udana y el valle del Urola

Debagoiena y Alto Urola



Oñati · Zarateman · CC0 · Crédito y fuente

Una salida breve que cambia el ambiente monumental de Oñati por curvas boscosas y pueblos del Urola. El puerto de Udana aporta el tramo de conducción. Se excluyen los carriles bici, aunque algunas fuentes turísticas compartan con ellos la descripción del valle. Puede encajar en una mañana de conducción y una tarde cultural, siempre que la visita elegida tenga horario confirmado. El recorrido corto deja margen para que el pasajero proponga una parada sin deshacer todo el plan.

Salida y destino: Oñati → Zumarraga

Puntos de paso: Oñati → Puerto de Udana → Legazpi → Zumarraga

Carreteras: GI-2630; calzada para vehículos

Tipo de recorrido: Asfalto · lineal

Dificultad: Intermedia · nivel 2/3 · referencia original 3/5

Curvas cerradas y desniveles en Udana; las travesías posteriores piden cambiar de ritmo con suavidad.

Época recomendada: Mayo-octubre en jornadas secas.

Distancia / conducción / total con paradas: sin medición verificada del recorrido exacto. Consultar el cálculo del navegador y añadir visitas y descansos.

CÓMO LLEGAR · NAVEGACIÓN POR CARRETERA

Abrir recorrido

QR: abre el recorrido por puntos. El navegador puede recalcular; contrastar las carreteras y las restricciones.

VER PARADAS Y PREPARACIÓN · R114

Fuentes: S125

R114 · PARADAS Y PREPARACIÓN

Udana y el valle del Urola

DÓNDE DESAYUNAR

Iraipe Ongi Hotel · E228 — Oñati; sobre el recorrido.

Cuando la ficha del hotel limita el desayuno a huéspedes, es necesaria la pernocta o una confirmación expresa de acceso externo.

DÓNDE COMER

Hotel Restaurante Torre Zumeltzegi · E259 — Oñati; desvío.

DÓNDE DESCANSAR

Iraipe Ongi Hotel · E228 — Oñati; sobre el recorrido.

Hotel Restaurante Torre Zumeltzegi · E259 — Oñati; desvío.

DÓNDE DORMIR

Iraipe Ongi Hotel · E228 — Oñati; sobre el recorrido.

Hotel Restaurante Torre Zumeltzegi · E259 — Oñati; desvío.

QUÉ VISITAR · DÓNDE PARAR

Oñati: plaza y paseo monumental; Legazpi: descanso urbano; Mirandaola solo con acceso y visita comprobados

Ubicación de Puerto de Udana · Ubicación de Zumarraga

REPOSTAJE Y SERVICIOS

REPSOL · SANTXOLOPETEGI AUZOA, 25 · OÑATI. acceso en municipio de paso · La estación está registrada en Oñati. La puerta y el sentido de entrada no se han contrastado con un trazado giro a giro.

GALP · CALLE ELIZ KALE, 0 · ZUMARRAGA. acceso en municipio de paso · La estación está registrada en Zumarraga. La puerta y el sentido de entrada no se han contrastado con un trazado giro a giro.

Fuente: registro oficial de carburantes, 20/10/2026. No garantiza apertura efectiva ni combustible disponible.

Evitar / valorar: Diciembre-marzo con heladas; noviembre si hay hojas mojadas y mala visibilidad.

Precauciones: Sombras, humedad, entradas a zonas industriales y curvas de radio cambiante.

Regreso o alternativa: Volver desde el puerto si se acumula fatiga; con mal tiempo limitarse al paseo por Oñati.

Tipo de moto: Carretera asfaltada. Adaptar ritmo y maniobras al peso, altura, radio de giro y carga de la moto; la categoría comercial no acredita por sí sola aptitud. Con custom o gran turismo cargada, valorar especialmente horquillas, rampas y facilidad de retorno.

Solo: Descarga el trazado para que el navegador no te lleve por un bidegorri.

En pareja / pasajero: Descansad en Legazpi antes de prolongar al final urbano de Zumarraga.

En grupo: Reagrupad tras el puerto en un núcleo; evitad esperar en cambios de rasante.

Meteorología · Tráfico · Volver al recorrido

Ceuta

Una visita dentro de la ciudad autónoma, entre el puerto, el centro y Monte Hacho. El recorrido no requiere cruzar la frontera.



Monte Hacho, Ceuta · CarlosVdeHabsburgo · CC BY-SA 4.0 · Crédito y fuente

R076 · Ceuta desde el mar y el Monte Hacho

Ceuta · Fácil

R076 · Ceuta · Ceuta

Ceuta desde el mar y el Monte Hacho

Ciudad Autónoma de Ceuta



Monte Hacho, Ceuta · CarlosVdeHabsburgo · CC BY-SA 4.0 · Crédito y fuente

Una salida breve para conocer la ciudad desde abajo y desde el Hacho. Las visitas al centro se hacen a pie, dejando la moto en plazas autorizadas; no se entra en instalaciones militares.

Salida y destino: Puerto de Ceuta → Centro de Ceuta

Puntos de paso: Puerto de Ceuta → Plaza de África → San Amaro → Ermita y mirador de San Antonio → Centro de Ceuta

Carreteras: Vías urbanas; carretera de San Amaro y carretera de acceso a San Antonio; seguir circulación local

Tipo de recorrido: Asfalto; paseo urbano y subida panorámica, sin cruce de frontera

Dificultad: Fácil · nivel 1/3 · referencia original 2/5

Tráfico urbano y subida corta con curvas y pendiente.

Época recomendada: Marzo-junio y septiembre-noviembre con buena visibilidad.

Distancia / conducción / total con paradas: sin medición verificada del recorrido exacto. Consultar el cálculo del navegador y añadir visitas y descansos.

CÓMO LLEGAR · NAVEGACIÓN POR CARRETERA

Abrir recorrido

QR: abre el recorrido por puntos. El navegador puede recalcular; contrastar las carreteras y las restricciones.

VER PARADAS Y PREPARACIÓN · R076

Fuentes: S078 · S079

R076 · PARADAS Y PREPARACIÓN

Ceuta desde el mar y el Monte Hacho

DÓNDE DESAYUNAR

Parador de Ceuta · E142 — Ceuta; sobre el recorrido.

Cuando la ficha del hotel limita el desayuno a huéspedes, es necesaria la pernocta o una confirmación expresa de acceso externo.

DÓNDE COMER

Parador de Ceuta · E142 — Ceuta; sobre el recorrido.

DÓNDE DESCANSAR

Parador de Ceuta · E142 — Ceuta; sobre el recorrido.

DÓNDE DORMIR

Parador de Ceuta · E142 — Ceuta; sobre el recorrido.

QUÉ VISITAR · DÓNDE PARAR

Plaza de África: visita; San Amaro: descanso; San Antonio: mirador

Ubicación de Plaza de África · Ubicación de Centro de Ceuta

REPOSTAJE Y SERVICIOS

CEPSA · AVENIDA GONZALEZ TABLAS, S/N · CEUTA. acceso en municipio de paso · La estación está registrada en Ceuta. La puerta y el sentido de entrada no se han contrastado con un trazado giro a giro.

SHELL PUNTA ALMINA · AVENIDA MUELLE CAÑONERO DATO, S/N · CEUTA. acceso en municipio de paso · La estación está registrada en Ceuta. La puerta y el sentido de entrada no se han contrastado con un trazado giro a giro.

Fuente: registro oficial de carburantes, 20/10/2026. No garantiza apertura efectiva ni combustible disponible.

Evitar / valorar: Levante fuerte, niebla y calor central del verano.

Precauciones: Peatones, cruces, asfalto pulido urbano y viento del Estrecho.

Regreso o alternativa: Si la cumbre está cubierta, limitarse al centro y al paseo litoral por vías abiertas.

Tipo de moto: Carretera asfaltada. Adaptar ritmo y maniobras al peso, altura, radio de giro y carga de la moto; la categoría comercial no acredita por sí sola aptitud.

Solo: Marcar antes el aparcamiento del centro y comprobar el sentido de las calles.

En pareja / pasajero: Subir al mirador después de la visita a pie y reservar una pausa de café.

En grupo: Separarse al circular por ciudad y reagruparse en aparcamiento, sin ocupar la calzada.

Recorridos recuperados: VNAC18

Meteorología · Tráfico · Volver al recorrido

Melilla

Patrimonio modernista, costa y Rostrogordo. Se mantiene el recorrido en vías públicas asfaltadas y dentro de la ciudad autónoma.



Casa Melul, Melilla · Martijn.Munneke from Netherlands · CC BY 2.0 · Crédito y fuente

R104 · Melilla modernista y los pinares de Rostrogordo

Melilla · Fácil

R104 · Melilla · Melilla

Melilla modernista y los pinares de Rostrogordo

Ciudad Autónoma de Melilla



Casa Melul, Melilla · Martijn.Munneke from Netherlands · CC BY 2.0 · Crédito y fuente

La arquitectura y la pausa entre pinos hacen una jornada de poca conducción. El recinto histórico y los caminos del pinar se recorren a pie; la moto se queda en estacionamientos habilitados.

Salida y destino: Puerto de Melilla → Centro de Melilla

Puntos de paso: Puerto de Melilla → Centro modernista → Entorno exterior de Melilla la Vieja → Carretera de Rostrogordo → Pinares de Rostrogordo → Centro de Melilla

Carreteras: Red urbana; carretera de Rostrogordo y accesos asfaltados públicos señalizados; regreso por el mismo corredor

Tipo de recorrido: Asfalto; visita urbana y paseo panorámico, sin cruce de frontera

Dificultad: Fácil · nivel 1/3 · referencia original 2/5

Recorrido corto pero con tráfico, cruces y maniobras urbanas.

Época recomendada: Marzo-junio y septiembre-noviembre.

Distancia / conducción / total con paradas: sin medición verificada del recorrido exacto. Consultar el cálculo del navegador y añadir visitas y descansos.

CÓMO LLEGAR · NAVEGACIÓN POR CARRETERA

Abrir tramo 1 de 2
Abrir tramo 2 de 2

QR: abre sólo el primer tramo. Continúa con los enlaces siguientes. El navegador puede recalcular; contrastar las carreteras y las restricciones.

VER PARADAS Y PREPARACIÓN · R104

Fuentes: S114 · S115

R104 · PARADAS Y PREPARACIÓN

Melilla modernista y los pinares de Rostrogordo

DÓNDE DESAYUNAR

Hotel Melilla Puerto · E143 — Melilla; sobre el recorrido.

Cuando la ficha del hotel limita el desayuno a huéspedes, es necesaria la pernocta o una confirmación expresa de acceso externo.

DÓNDE COMER

Hotel Melilla Puerto · E143 — Melilla; sobre el recorrido.

DÓNDE DESCANSAR

Hotel Melilla Puerto · E143 — Melilla; sobre el recorrido.

DÓNDE DORMIR

Hotel Melilla Puerto · E143 — Melilla; sobre el recorrido.

QUÉ VISITAR · DÓNDE PARAR

Centro modernista: paseo; Melilla la Vieja: visita a pie; Rostrogordo: descanso

Ubicación de Centro modernista · Ubicación de Centro de Melilla

REPOSTAJE Y SERVICIOS

MOEVE · PASEO DE LAS MARGARITAS, 21 · MELILLA. acceso en municipio de paso · La estación está registrada en Melilla. La puerta y el sentido de entrada no se han contrastado con un trazado giro a giro.

BP POLIGONO · CALLE GENERAL ASTILLEROS, 89 · MELILLA. acceso en municipio de paso · La estación está registrada en Melilla. La puerta y el sentido de entrada no se han contrastado con un trazado giro a giro.

Fuente: registro oficial de carburantes, 20/10/2026. No garantiza apertura efectiva ni combustible disponible.

Evitar / valorar: Horas de calor intenso, viento fuerte y episodios de lluvia torrencial.

Precauciones: Peatones, tráfico urbano, pintura vial mojada y arena en accesos.

Regreso o alternativa: Con viento o acceso restringido al pinar, mantener la visita en el centro modernista.

Tipo de moto: Carretera asfaltada. Adaptar ritmo y maniobras al peso, altura, radio de giro y carga de la moto; la categoría comercial no acredita por sí sola aptitud.

Solo: Descargar el mapa y comprobar que el navegador mantenga todo el recorrido dentro de Melilla.

En pareja / pasajero: Priorizar el paseo modernista y una pausa larga frente a sumar kilómetros.

En grupo: Acordar un estacionamiento común sin intentar circular agrupados por todas las calles.

Recorridos recuperados: VNAC19

Meteorología · Tráfico · Volver al recorrido

Grandes rutas y travesías

Los nombres reconocidos conservan su identidad. Los anillos y ramales del Camino del Cid son los itinerarios Motor del Consorcio. Las cinco etapas de la Ruta Vía de la Plata son agrupaciones editoriales; los otros corredores reúnen hitos para preparar un viaje por sectores.

Camino del Cid · El Destierro

Camino del Cid · Tierras de Frontera

Camino del Cid · Las Tres Taifas

Camino del Cid · La Conquista de Valencia

Camino del Cid · La Defensa del Sur

Camino del Cid · Ramal de Álvar Fáñez

Camino del Cid · Anillo de Gallocanta

Camino del Cid · Anillo de Morella

Camino del Cid · Anillo del Maestrazgo

Camino del Cid · Anillo de Montalbán

Camino del Cid · Ramal de Castellón

Ruta Vía de la Plata · Andalucía romana

Ruta Vía de la Plata · Extremadura monumental

Ruta Vía de la Plata · Castilla y León histórica

Ruta Vía de la Plata · De Zamora a León

Ruta Vía de la Plata · De León al Cantábrico

Ruta Transpirenaica

Picos de Europa en tres vertientes

Ruta de los Faros de Galicia

El Cantábrico sin prisas

Las Alpujarras y Sierra Nevada

Costa de la Luz

Aragón Slow Driving

Patrimonio y puertos de Castilla y León

C01 · GRAN TRAVESÍA

Camino del Cid · El Destierro

Territorios: Burgos · Soria · Guadalajara

Salida y final: Vivar del Cid → Atienza

Puntos de referencia: Vivar del Cid → Burgos → San Pedro de Cardeña → Covarrubias → Santo Domingo de Silos → Caleruega → Peñaranda de Duero → San Esteban de Gormaz → El Burgo de Osma → Gormaz → Berlanga de Duero → Atienza



Catedral de Burgos · Francesc Fort · CC BY-SA 4.0 · Crédito y fuente



Atienza · Danielmendezmoran · CC BY-SA 4.0 · Crédito y fuente

Longitud publicada: 356,11 km · referencia del Consorcio; los enlaces urbanos pueden añadir distancia.

Dificultad de referencia: 2/3 · Intermedia · clasificación editorial heredada

Duración de viaje publicada: 4 días; no equivale a horas de conducción.

Carreteras: Carreteras intermedias no transcritas sin comprobación del track Motor; no usar recorridos senderistas.

Itinerario Motor del Consorcio Camino del Cid. Carreteras intermedias no transcritas sin comprobación del track Motor; no usar recorridos senderistas.

Paradas y bases relacionadas

Hotel II Virrey · E248 · El Burgo de Osma; acceso urbano en localidad del itinerario

Restaurante Virrey Palafox · E255 · El Burgo de Osma; acceso urbano en localidad del itinerario

En pareja: alternar carretera y visitas a pie. En grupo: confirmar aparcamiento y mesa antes de salir. En solitario: descargar el recorrido y acordar un contacto.

FICHA OFICIAL, MAPAS Y TRAZADOS
Ficha oficial y descarga del trazado Motor; no abre navegación directa.

Fuentes: S569

C02 · GRAN TRAVESÍA

Camino del Cid · Tierras de Frontera

Territorios: Guadalajara · Soria · Zaragoza

Salida y final: Atienza → Calatayud

Puntos de referencia: Atienza → Jadraque → Castejón de Henares → Sigüenza → Medinaceli → Arcos de Jalón → Santa María de Huerta → Alhama de Aragón → Ateca → Calatayud



Sigüenza · Diego Delso · CC BY-SA 4.0 · Crédito y fuente



Calatayud · Diego Delso · CC BY-SA 3.0 · Crédito y fuente

Longitud publicada: 253,75 km · referencia del Consorcio; los enlaces urbanos pueden añadir distancia.

Dificultad de referencia: 2/3 · Intermedia · clasificación editorial heredada

Duración de viaje publicada: 3 días; no equivale a horas de conducción.

Carreteras: Carreteras intermedias no transcritas sin comprobación del track Motor; no usar recorridos senderistas.

Itinerario Motor del Consorcio Camino del Cid. Carreteras intermedias no transcritas sin comprobación del track Motor; no usar recorridos senderistas.

Revisión documental: Destino corregido de Ateca a Calatayud según encabezado y sección ETAPAS de la fuente.

Paradas y bases relacionadas

Parador de Sigüenza · E170 · Sigüenza; acceso urbano en localidad del itinerario

El Doncel Hotel Restaurante · E208 · Sigüenza; acceso urbano en localidad del itinerario

En pareja: alternar carretera y visitas a pie. En grupo: confirmar aparcamiento y mesa antes de salir. En solitario: descargar el recorrido y acordar un contacto.

FICHA OFICIAL, MAPAS Y TRAZADOS
Ficha oficial y descarga del trazado Motor; no abre navegación directa.

Fuentes: S570

C03 · GRAN TRAVESÍA

Camino del Cid · Las Tres Taifas

Territorios: Zaragoza · Guadalajara · Teruel

Salida y final: Ateca → Cella

Puntos de referencia: Ateca → Calatayud → Daroca → Calamocha → Monreal del Campo → Molina de Aragón → Corduente → Santuario de la Virgen de la Hoz → Checa → Orea → Orihuela del Tremedal → Bronchales → Albarracín → Cella



Castillo de Molina de Aragón · Malopez 21 · CC BY-SA 4.0 · Crédito y fuente

Longitud publicada: 300,93 km · referencia del Consorcio; los enlaces urbanos pueden añadir distancia.

Dificultad de referencia: 2/3 · Intermedia · clasificación editorial heredada

Duración de viaje publicada: 3–4 días; no equivale a horas de conducción.

Carreteras: Carreteras intermedias no transcritas sin comprobación del track Motor; no usar recorridos senderistas.

Itinerario Motor del Consorcio Camino del Cid. Carreteras intermedias no transcritas sin comprobación del track Motor; no usar recorridos senderistas.

Revisión documental: La fuente conserva una discrepancia: encabezado y tabla de etapa señalan Ateca–Cella (300,93 km), pero el texto introductorio dice Calatayud–Cella, unos 297 km. Se conserva el dato estructurado Ateca–Cella; para enlazar C02 evitar repetir el tramo Ateca–Calatayud y utilizar el track oficial vigente.

Revisión documental: El GPX oficial descargado termina en Teruel y mide aproximadamente 326,44 km, mientras la ficha publica final en Cella y 300,93 km. Se conserva como evidencia, pero su descarga de navegación no se activa en la guía web.

VER PARADAS Y PREPARACIÓN · C03

Paradas y preparación · Camino del Cid · Las Tres Taifas



Galería de los Espejos del acueducto romano Albarracín–Gea–Cella. · Diego Delso · CC BY-SA 3.0 · Crédito y fuente

Paradas y bases relacionadas

Restaurante Castillo · E15 · Molina de Aragón; acceso urbano en localidad del itinerario

Parador de Molina de Aragón · E203 · Molina de Aragón; acceso urbano en localidad del itinerario

Mesón del Guadalaviar · E266 · Albarracín; acceso urbano en localidad del itinerario

Hotel Cien Balcones · E267 · Daroca; acceso urbano en localidad del itinerario

La Posada del Almudí · E268 · Daroca; acceso urbano en localidad del itinerario

En pareja: alternar carretera y visitas a pie. En grupo: confirmar aparcamiento y mesa antes de salir. En solitario: descargar el recorrido y acordar un contacto.

FICHA OFICIAL, MAPAS Y TRAZADOS
Ficha oficial y descarga del trazado Motor; no abre navegación directa.

Fuentes: S571

C04 · GRAN TRAVESÍA

Camino del Cid · La Conquista de Valencia

Territorios: Teruel · Castellón · Valencia

Salida y final: Cella → Valencia

Puntos de referencia: Cella → Teruel → La Puebla de Valverde → Mora de Rubielos → Rubielos de Mora → Puebla de Arenoso → Montanejos → Jérica → Navajas → Segorbe → Sagunto → El Puig → Valencia



Teruel · Diego Delso · CC BY-SA 3.0 · Crédito y fuente



Plaza de toros de Valencia. · Juan Emilio Prades Bel · CC BY 4.0 · Crédito y fuente

Longitud publicada: 201,55 km · referencia del Consorcio; los enlaces urbanos pueden añadir distancia.

Dificultad de referencia: 2/3 · Intermedia · clasificación editorial heredada

Duración de viaje publicada: 3 días; no equivale a horas de conducción.

Carreteras: Carreteras intermedias no transcritas sin comprobación del track Motor; no usar recorridos senderistas.

Itinerario Motor del Consorcio Camino del Cid. Carreteras intermedias no transcritas sin comprobación del track Motor; no usar recorridos senderistas.

Revisión documental: La ficha detallada recomienda 3 días; se concreta el anterior intervalo 2–3 días.

Paradas y bases relacionadas

Hotel Restaurante El Palacio · E182 · Montanejos; acceso urbano en localidad del itinerario

Hotel Xauen · E183 · Montanejos; acceso urbano en localidad del itinerario

En pareja: alternar carretera y visitas a pie. En grupo: confirmar aparcamiento y mesa antes de salir. En solitario: descargar el recorrido y acordar un contacto.

FICHA OFICIAL, MAPAS Y TRAZADOS
Ficha oficial y descarga del trazado Motor; no abre navegación directa.

Fuentes: S572

C05 · GRAN TRAVESÍA

Camino del Cid · La Defensa del Sur

Territorios: Valencia · Alicante

Salida y final: Valencia → Orihuela

Puntos de referencia: Valencia → Silla → Algemesí → Alzira → Xàtiva → Ontinyent → Bocairent → Banyeres de Mariola → Biar → Villena → Sax → Petrer → Monforte del Cid → Elche → Cox → Orihuela



Castillo de Xàtiva, Valencia. · Manuel pino · CC BY-SA 3.0 · Crédito y fuente



Orihuela · Ximonic (Simo Räsänen) · CC BY-SA 4.0 · Crédito y fuente

Longitud publicada: 227,22 km · referencia del Consorcio; los enlaces urbanos pueden añadir distancia.

Dificultad de referencia: 2/3 · Intermedia · clasificación editorial heredada

Duración de viaje publicada: 3 días; no equivale a horas de conducción.

Carreteras: Carreteras intermedias no transcritas sin comprobación del track Motor; no usar recorridos senderistas.

Itinerario Motor del Consorcio Camino del Cid. Carreteras intermedias no transcritas sin comprobación del track Motor; no usar recorridos senderistas.

Revisión documental: La ficha detallada recomienda 3 días; se concreta el anterior intervalo 2–3 días.

Para cada etapa, consulta el directorio oficial de la ruta antes de reservar alojamiento o comida.

En pareja: alternar carretera y visitas a pie. En grupo: confirmar aparcamiento y mesa antes de salir. En solitario: descargar el recorrido y acordar un contacto.

FICHA OFICIAL, MAPAS Y TRAZADOS
Ficha oficial y descarga del trazado Motor; no abre navegación directa.

Fuentes: S573

C06 · GRAN TRAVESÍA

Camino del Cid · Ramal de Álvar Fáñez

Territorios: Guadalajara

Salida y final: Castejón de Henares → Guadalajara

Puntos de referencia: Castejón de Henares → Argecilla → Ledanca → Utande → Muduex → Hita → Torre del Burgo → Tórtola de Henares → Taracena → Guadalajara



Hita · Xauxa (Håkan Svensson) · CC BY-SA 3.0 · Crédito y fuente



Palacio del Infantado, Guadalajara · Diego Delso · CC BY-SA 4.0 · Crédito y fuente

Longitud publicada: 65,14 km · referencia del Consorcio; los enlaces urbanos pueden añadir distancia.

Dificultad de referencia: 1/3 · Fácil · clasificación editorial heredada

Duración de viaje publicada: 1 día; no equivale a horas de conducción.

Carreteras: Carreteras intermedias no transcritas sin comprobación del track Motor; no usar recorridos senderistas.

Itinerario Motor del Consorcio Camino del Cid. Carreteras intermedias no transcritas sin comprobación del track Motor; no usar recorridos senderistas.

Revisión documental: Corregido: es un ramal lineal desde Castejón de Henares, no circular desde Guadalajara. La introducción admite acceso desde Villaseca de Henares; usar Castejón para el dato estructurado 65,14 km.

Para cada etapa, consulta el directorio oficial de la ruta antes de reservar alojamiento o comida.

En pareja: alternar carretera y visitas a pie. En grupo: confirmar aparcamiento y mesa antes de salir. En solitario: descargar el recorrido y acordar un contacto.

FICHA OFICIAL, MAPAS Y TRAZADOS
Ficha oficial y descarga del trazado Motor; no abre navegación directa.

Fuentes: S574

C07 · GRAN TRAVESÍA

Camino del Cid · Anillo de Gallocanta

Territorios: Zaragoza · Teruel

Salida y final: Daroca → Daroca

Puntos de referencia: Daroca → Balconchán → Used → Las Cuerlas → Bello → Tornos → Berrueco → Gallocanta → Santed → Val de San Martín → Daroca



Daroca · ecelan · CC BY 2.5 · Crédito y fuente



Laguna de Gallocanta · Marek Ślusarczyk (Tupungato) Photo gallery · CC BY 3.0 · Crédito y fuente

Longitud publicada: 77,66 km · referencia del Consorcio; los enlaces urbanos pueden añadir distancia.

Dificultad de referencia: 1/3 · Fácil · clasificación editorial heredada

Duración de viaje publicada: 1 día; no equivale a horas de conducción.

Carreteras: Carreteras intermedias no transcritas sin comprobación del track Motor; no usar recorridos senderistas.

Itinerario Motor del Consorcio Camino del Cid. Carreteras intermedias no transcritas sin comprobación del track Motor; no usar recorridos senderistas.

Revisión documental: La fuente define inicio y final en Daroca; Gallocanta es una parada, aunque un anillo puede iniciarse allí. El encabezado muestra Daroca–Val de San Martín; texto y etapa confirman cierre en Daroca.

Paradas y bases relacionadas

Hotel Cien Balcones · E267 · Daroca; acceso urbano en localidad del itinerario

La Posada del Almudí · E268 · Daroca; acceso urbano en localidad del itinerario

En pareja: alternar carretera y visitas a pie. En grupo: confirmar aparcamiento y mesa antes de salir. En solitario: descargar el recorrido y acordar un contacto.

FICHA OFICIAL, MAPAS Y TRAZADOS
Ficha oficial y descarga del trazado Motor; no abre navegación directa.

Fuentes: S575

C08 · GRAN TRAVESÍA

Camino del Cid · Anillo de Morella

Territorios: Teruel · Castellón

Salida y final: La Iglesuela del Cid → La Iglesuela del Cid

Puntos de referencia: La Iglesuela del Cid → Cantavieja → Mirambel → Olocau del Rey → Todolella → Forcall → Morella → Cinctorres → Portell de Morella → La Iglesuela del Cid



Muralla de Cantavieja · Juan Emilio Prades Bel · CC BY 4.0 · Crédito y fuente



Morella al atardecer · Juan Emilio Prades Bel · CC BY 4.0 · Crédito y fuente

Longitud publicada: 104,01 km · referencia del Consorcio; los enlaces urbanos pueden añadir distancia.

Dificultad de referencia: 2/3 · Intermedia · clasificación editorial heredada

Duración de viaje publicada: 1–2 días; no equivale a horas de conducción.

Carreteras: Carreteras intermedias no transcritas sin comprobación del track Motor; no usar recorridos senderistas.

Itinerario Motor del Consorcio Camino del Cid. Carreteras intermedias no transcritas sin comprobación del track Motor; no usar recorridos senderistas.

Revisión documental: El encabezado termina en Portell, pero el texto y la etapa lo definen circular con entrada/salida en La Iglesuela. Se conserva el anillo cerrado.

Paradas y bases relacionadas

Restaurante 4 Vientos · E069 · Cantavieja; acceso urbano en localidad del itinerario

Teleclub de Cantavieja · E070 · Cantavieja; acceso urbano en localidad del itinerario

Hostal 40 de Mayo · E075 · Cantavieja; acceso urbano en localidad del itinerario

Casa El Portillo · E077 · Cantavieja; acceso urbano en localidad del itinerario

Hotel Rey Don Jaime · E135 · Morella; acceso urbano en localidad del itinerario

En pareja: alternar carretera y visitas a pie. En grupo: confirmar aparcamiento y mesa antes de salir. En solitario: descargar el recorrido y acordar un contacto.

FICHA OFICIAL, MAPAS Y TRAZADOS
Ficha oficial y descarga del trazado Motor; no abre navegación directa.

Fuentes: S576

C09 · GRAN TRAVESÍA

Camino del Cid · Anillo del Maestrazgo

Territorios: Teruel · Castellón

Salida y final: Rubielos de Mora → Rubielos de Mora

Puntos de referencia: Rubielos de Mora → Nogueruelas → Linares de Mora → Mosqueruela → La Iglesuela del Cid → Vilafranca → Benasal → Culla → Atzeneta del Maestrat → Onda → Cirat → Montanejos → Puebla de Arenoso → Fuentes de Rubielos → Rubielos de Mora



Ayuntamiento de Rubielos de Mora · Pitxiquin · CC BY-SA 4.0 · Crédito y fuente



Cirat · Juan Emilio Prades Bel · CC BY-SA 4.0 · Crédito y fuente

Longitud publicada: 241,27 km · referencia del Consorcio; los enlaces urbanos pueden añadir distancia.

Dificultad de referencia: 3/3 · Avanzada · clasificación editorial heredada

Duración de viaje publicada: 2–3 días; no equivale a horas de conducción.

Carreteras: CV-20 entre Puebla de Arenoso y Montanejos

Itinerario Motor del Consorcio Camino del Cid. Sólo se cita el tramo expresamente identificado en el texto oficial; resto seguir track Motor.

Revisión documental: Corregido destino: la etapa y el texto cierran en Rubielos de Mora; Fuentes de Rubielos es el último núcleo listado antes del cierre. Se puede iniciar también en Montanejos.

Paradas y bases relacionadas

Hotel Restaurante El Palacio · E182 · Montanejos; acceso urbano en localidad del itinerario

Hotel Xauen · E183 · Montanejos; acceso urbano en localidad del itinerario

En pareja: alternar carretera y visitas a pie. En grupo: confirmar aparcamiento y mesa antes de salir. En solitario: descargar el recorrido y acordar un contacto.

FICHA OFICIAL, MAPAS Y TRAZADOS
Ficha oficial y descarga del trazado Motor; no abre navegación directa.

Fuentes: S577

C10 · GRAN TRAVESÍA

Camino del Cid · Anillo de Montalbán

Territorios: Teruel

Salida y final: Calamocha → Calamocha

Puntos de referencia: Calamocha → Lechago → Cuencabuena → Ferreruela de Huerva → Cucalón → Bádenas → Loscos → Huesa del Común → La Hoz de la Vieja → Montalbán → Martín del Río → Vivel del Río Martín → Torrecilla del Rebollar → Navarrete del Río → Calamocha



Puente de Calamocha · Xiloca · CC BY-SA 4.0 · Crédito y fuente



Montalbán, Teruel · Juan Emilio Prades Bel · CC BY 4.0 · Crédito y fuente

Longitud publicada: 145,38 km · referencia del Consorcio; los enlaces urbanos pueden añadir distancia.

Dificultad de referencia: 2/3 · Intermedia · clasificación editorial heredada

Duración de viaje publicada: 1 jornada publicada en ficha detallada; no equivale a horas de conducción.

Carreteras: Carreteras intermedias no transcritas sin comprobación del track Motor; no usar recorridos senderistas.

Itinerario Motor del Consorcio Camino del Cid. Carreteras intermedias no transcritas sin comprobación del track Motor; no usar recorridos senderistas.

Revisión documental: Corregida base a Calamocha. La ficha detallada indica 1 jornada; el portal general sugiere 2 días. Mantener 2 días como propuesta editorial tranquila, etiquetada como tal, sin convertirlo en horas de conducción.

Para cada etapa, consulta el directorio oficial de la ruta antes de reservar alojamiento o comida.

En pareja: alternar carretera y visitas a pie. En grupo: confirmar aparcamiento y mesa antes de salir. En solitario: descargar el recorrido y acordar un contacto.

FICHA OFICIAL, MAPAS Y TRAZADOS
Ficha oficial y descarga del trazado Motor; no abre navegación directa.

Fuentes: S578

C11 · GRAN TRAVESÍA

Camino del Cid · Ramal de Castellón

Territorios: Valencia · Castellón

Salida y final: Sagunto → Castellón de la Plana

Puntos de referencia: Sagunto → Almenara → Chilches → Nules → Mascarell → Burriana → Castellón de la Plana



Castillo de Sagunto · JI FilpoC · CC BY-SA 4.0 · Crédito y fuente



El Fadrí y la catedral de Castellón · JUGLOAN · CC BY-SA 4.0 · Crédito y fuente

Longitud publicada: 44,39 km · referencia del Consorcio; los enlaces urbanos pueden añadir distancia.

Dificultad de referencia: 1/3 · Fácil · clasificación editorial heredada

Duración de viaje publicada: 1 día; no equivale a horas de conducción.

Carreteras: Carreteras intermedias no transcritas sin comprobación del track Motor; no usar recorridos senderistas.

Itinerario Motor del Consorcio Camino del Cid. Carreteras intermedias no transcritas sin comprobación del track Motor; no usar recorridos senderistas.

Revisión documental: La denominación de la ficha oficial es Ruta de Castellón; se conserva Ramal de Castellón como denominación del libro.

Para cada etapa, consulta el directorio oficial de la ruta antes de reservar alojamiento o comida.

En pareja: alternar carretera y visitas a pie. En grupo: confirmar aparcamiento y mesa antes de salir. En solitario: descargar el recorrido y acordar un contacto.

FICHA OFICIAL, MAPAS Y TRAZADOS
Ficha oficial y descarga del trazado Motor; no abre navegación directa.

Fuentes: S579

VP01 · GRAN TRAVESÍA

Ruta Vía de la Plata · Andalucía romana

Territorios: Sevilla · Huelva · Badajoz

Salida y final: Sevilla → Zafra

Puntos de referencia: Sevilla → Santiponce → Monesterio → Fuente de Cantos → Zafra



Sevilla · Plaza de España. · Carlos Delgado · CC BY-SA 4.0 · Crédito y fuente

Dificultad de referencia: 1/3 · Fácil · clasificación editorial heredada

Carreteras: N-630 como eje, con enlaces urbanos de visita

Agrupación editorial heredada; no etapa oficial numerada ni calzada romana circulable.

Itálica requiere visita a pie y horario propio. Sevilla–Zafra es una agrupación editorial, no una etapa motera oficial numerada.

Revisión documental: Orden corregido: Sevilla → Santiponce → Zafra. La etapa acaba en Extremadura, aunque el título conserve Andalucía. El paso por la provincia de Huelva corresponde al corredor N-630 (Santa Olalla del Cala), no se añade una visita ficticia.

Paradas y bases relacionadas

Hotel San Gil · E088 · Sevilla; acceso urbano fuera del eje N-630

Hotel Boutique Casa de Colón · E089 · Sevilla; acceso urbano fuera del eje N-630

Hotel Abanico · E090 · Sevilla; acceso urbano fuera del eje N-630

Parador de Zafra · E162 · Zafra; acceso urbano en localidad del itinerario

Restaurante De la Torre · E204 · Zafra; acceso urbano en localidad del itinerario

En pareja: alternar carretera y visitas a pie. En grupo: confirmar aparcamiento y mesa antes de salir. En solitario: descargar el recorrido y acordar un contacto.

FICHA OFICIAL, MAPAS Y TRAZADOS

Información oficial y acceso a publicaciones/tracks de la Ruta Vía de la Plata; no abre trazado exclusivo de esta agrupación.

Fuentes: S580 · S581 · S582

VP02 · GRAN TRAVESÍA

Ruta Vía de la Plata · Extremadura monumental

Territorios: Badajoz · Cáceres

Salida y final: Zafra → Plasencia

Puntos de referencia: Zafra → Mérida → Cáceres → Plasencia



Puente romano de Mérida, Badajoz; peatonal · G41rn8 · CC BY-SA 4.0 · Crédito y fuente

Dificultad de referencia: 1/3 · Fácil · clasificación editorial heredada

Carreteras: N-630 como eje; A-66 como alternativa de enlace

Agrupación editorial heredada; no etapa oficial numerada ni calzada romana circulable.

Las ciudades concentran visitas largas: repartir noches según reservas, sin presentar el conjunto como jornada breve.

Paradas y bases relacionadas

Parador de Plasencia · E087 · Plasencia; desvío

Parador de Zafra · E162 · Zafra; acceso urbano en localidad del itinerario

Restaurante De la Torre · E204 · Zafra; acceso urbano en localidad del itinerario

En pareja: alternar carretera y visitas a pie. En grupo: confirmar aparcamiento y mesa antes de salir. En solitario: descargar el recorrido y acordar un contacto.

FICHA OFICIAL, MAPAS Y TRAZADOS
Información oficial y acceso a publicaciones/tracks de la Ruta Vía de la Plata; no abre trazado exclusivo de esta agrupación.

Fuentes: S580 · S581 · S582

VP03 · GRAN TRAVESÍA

Ruta Vía de la Plata · Castilla y León histórica

Territorios: Cáceres · Salamanca · Zamora

Salida y final: Plasencia → Zamora

Puntos de referencia: Plasencia → Hervás → Baños de Montemayor → Béjar → Salamanca → Zamora



Guijuelo · Estevoaei · CC BY-SA 4.0 · Crédito y fuente



Zamora · Cimborrio de la catedral. · Fernando Losada Rodríguez · CC BY-SA 4.0 · Crédito y fuente

Dificultad de referencia: 1/3 · Fácil · clasificación editorial heredada

Carreteras: N-630 y accesos urbanos

Agrupación editorial heredada; no etapa oficial numerada ni calzada romana circulable.

Hervás es parada con acceso propio desde el eje principal; no seguir el Camino Natural ni antiguas plataformas ferroviarias con la moto.

Revisión documental: Aclaración territorial: comienza en Extremadura; el título no limita toda la etapa a Castilla y León.

Paradas y bases relacionadas

AC Hotel Zamora · E085 · Zamora; desvío

AC Hotel Zamora · E085 · Zamora; desvío

Parador de Plasencia · E087 · Plasencia; desvío

Parador de Salamanca · E246 · Salamanca; acceso urbano en localidad del itinerario

En pareja: alternar carretera y visitas a pie. En grupo: confirmar aparcamiento y mesa antes de salir. En solitario: descargar el recorrido y acordar un contacto.

FICHA OFICIAL, MAPAS Y TRAZADOS

Información oficial y acceso a publicaciones/tracks de la Ruta Vía de la Plata; no abre trazado exclusivo de esta agrupación.

Fuentes: S580 · S581 · S582

VP04 · GRAN TRAVESÍA

Ruta Vía de la Plata · De Zamora a León

Territorios: Zamora · León

Salida y final: Zamora → León

Puntos de referencia: Zamora → Benavente → Astorga → León



Zamora · Cimborrio de la catedral. · Fernando Losada Rodríguez · CC BY-SA 4.0 · Crédito y fuente



León · Fachada occidental de la catedral. · Joselodos · CC0 · Crédito y fuente

Dificultad de referencia: 1/3 · Fácil · clasificación editorial heredada

Carreteras: Consultar documentación oficial.

Agrupación editorial heredada; no etapa oficial numerada ni calzada romana circulable.

Agrupación editorial con ramal patrimonial a Astorga, heredada del libro. Para seguir el corredor motero N-630 consultar el track oficial, que puede diferir de este ramal.

Revisión documental: Se conserva Astorga, visita patrimonial del original, identificada como variante; no se afirma que todo el trazado pase por N-630.

Paradas y bases relacionadas

Alda Vía León · E084 · León; desvío

AC Hotel Zamora · E085 · Zamora; desvío

AC Hotel Zamora · E085 · Zamora; desvío

Hotel Riosol · E086 · León; desvío

Parador de León · E091 · León; desvío

En pareja: alternar carretera y visitas a pie. En grupo: confirmar aparcamiento y mesa antes de salir. En solitario: descargar el recorrido y acordar un contacto.

FICHA OFICIAL, MAPAS Y TRAZADOS

Información oficial y acceso a publicaciones/tracks de la Ruta Vía de la Plata; no abre trazado exclusivo de esta agrupación.

Fuentes: S580 · S581 · S582

VP05 · GRAN TRAVESÍA

Ruta Vía de la Plata · De León al Cantábrico

Territorios: León · Asturias

Salida y final: León → Gijón

Puntos de referencia: León → La Pola de Gordón → Puerto de Pajares → Pola de Lena → Mieres → Oviedo → Gijón



León · Fachada occidental de la catedral. · Joselodos · CC0 · Crédito y fuente

Dificultad de referencia: 2/3 · Intermedia · clasificación editorial heredada

Carreteras: N-630 por Pajares; enlaces asturianos AS-242 y AS-381 según guía del organismo

Agrupación editorial heredada; no etapa oficial numerada ni calzada romana circulable.

Pajares exige comprobar nieve, hielo, niebla y avisos de carretera. Oviedo es una visita urbana editorial; revisar accesos y estacionamiento. El track oficial puede incluir variantes distintas.

Revisión documental: Se explicita el puerto de Pajares y los enlaces asturianos; no se denomina N-630 a todo el acceso final a Gijón.

VER PARADAS Y PREPARACIÓN · VP05

Paradas y preparación · Ruta Vía de la Plata · De León al Cantábrico



Gijón · Elogio del Horizonte, cerro de Santa Catalina. · Triplecaña · CC BY-SA 4.0 · Crédito y fuente

Paradas y bases relacionadas

Hotel ABBA Playa Gijón · E078 · Gijón; desvío

Hotel Silken Ciudad Gijón · E079 · Gijón; desvío

Hotel Zentral Gijón Rey Pelayo · E080 · Gijón; desvío

Hotel Quinta Duro · E081 · Gijón, Cabueñes; desvío

Hotel NH Gijón · E082 · Gijón; desvío

Hotel Alda Pasaje · E083 · Gijón; desvío

Alda Vía León · E084 · León; desvío

Hotel Riosol · E086 · León; desvío

En pareja: alternar carretera y visitas a pie. En grupo: confirmar aparcamiento y mesa antes de salir. En solitario: descargar el recorrido y acordar un contacto.

FICHA OFICIAL, MAPAS Y TRAZADOS
Información oficial y acceso a publicaciones/tracks de la Ruta Vía de la Plata; no abre trazado exclusivo de esta agrupación.

Fuentes: S580 · S581 · S582 · S583 · S584

Ruta Transpirenaica

Territorios y pasos: Pirineo navarro → Jaca → Aínsa → Sort → Puigcerdà → Ripoll

Elegir varios días y separar puertos; frío, lluvia y niebla pueden aparecer fuera de invierno. La N-260 no sustituye la totalidad de la travesía.

Agrupación de hitos para preparar etapas; no se presenta como un único GPX certificado. Confirmar cada puerto y acceso.



Isaba Navarra · Ignacio Pérez Anguio · CC BY-SA 3.0 · Crédito y fuente



Plaza de Adrall · MottaW · CC BY-SA 4.0 · Crédito y fuente

Fuente y documentación

CÓMO LLEGAR · NAVEGACIÓN POR CARRETERA

Abrir recorrido

QR: abre el recorrido por puntos. El navegador puede recalcular; contrastar las carreteras y las restricciones.

Un día: escoger un sector próximo y definir el regreso. Fin de semana: separar la carretera de las visitas principales y reservar una base. Varios días: enlazar etapas con margen para meteorología y descanso. No se atribuye a los hitos un trazado único certificado.

Picos de Europa en tres vertientes

Territorios y pasos: Panes → Potes → San Glorio → Riaño → Cangas de Onís

La Hermida, los Beyos y San Glorio exigen atención. Lagos de Covadonga sujetos a regulación estacional; el Cares es sendero a pie, no carretera.

Agrupación de hitos para preparar etapas; no se presenta como un único GPX certificado. Confirmar cada puerto y acceso.



La Hermida · Juenti el toju · CC BY 4.0 · Crédito y fuente



Benia Onís · Carmenmoran · CC BY 4.0 · Crédito y fuente

Fuente y documentación

CÓMO LLEGAR · NAVEGACIÓN POR CARRETERA

Abrir recorrido

QR: abre el recorrido por puntos. El navegador puede recalcular; contrastar las carreteras y las restricciones.

Un día: escoger un sector próximo y definir el regreso. Fin de semana: separar la carretera de las visitas principales y reservar una base. Varios días: enlazar etapas con margen para meteorología y descanso. No se atribuye a los hitos un trazado único certificado.

Ruta de los Faros de Galicia

Territorios y pasos: Baiona → Fisterra → Muxía → Cabo Ortegal → Ribadeo

Un gran viaje marítimo se entiende mejor por sectores. Evitar circular por accesos costeros peatonales o caminos sin asfaltar.

Agrupación de hitos para preparar etapas; no se presenta como un único GPX certificado. Confirmar cada puerto y acceso.



Monasterio de Santa María de Oia · Martín Andariego · CC0 · Crédito y fuente



Hórreo de Carnota · Luis Miguel Bugallo Sánchez (Lmbuga) · CC BY-SA 4.0 · Crédito y fuente

Fuente y documentación

CÓMO LLEGAR · NAVEGACIÓN POR CARRETERA

Abrir recorrido

QR: abre el recorrido por puntos. El navegador puede recalcular; contrastar las carreteras y las restricciones.

Un día: escoger un sector próximo y definir el regreso. Fin de semana: separar la carretera de las visitas principales y reservar una base. Varios días: enlazar etapas con margen para meteorología y descanso. No se atribuye a los hitos un trazado único certificado.

El Cantábrico sin prisas

Territorios y pasos: Hondarribia → Zumaia → Castro Urdiales → Comillas → Llanes → Ribadesella

La carretera costera y sus pueblos merecen pausas más largas que la conducción. Aparcar antes de entrar en cascos antiguos.

Agrupación de hitos para preparar etapas; no se presenta como un único GPX certificado. Confirmar cada puerto y acceso.



Getaria al anochecer · Euskalduna · CC BY 3.0 · Crédito y fuente



Urdaibai · Mikel Arrazola · CC BY 3.0 es · Crédito y fuente

Fuente y documentación

CÓMO LLEGAR · NAVEGACIÓN POR CARRETERA

Abrir recorrido

QR: abre el recorrido por puntos. El navegador puede recalcular; contrastar las carreteras y las restricciones.

Un día: escoger un sector próximo y definir el regreso. Fin de semana: separar la carretera de las visitas principales y reservar una base. Varios días: enlazar etapas con margen para meteorología y descanso. No se atribuye a los hitos un trazado único certificado.

Las Alpujarras y Sierra Nevada

Territorios y pasos: Lanjarón → Órgiva → Pampaneira → Trevélez → Laujar

Pueblos blancos, bancales y curvas largas; ascensos a alta montaña solo por carreteras habilitadas y en temporada segura.

Agrupación de hitos para preparar etapas; no se presenta como un único GPX certificado. Confirmar cada puerto y acceso.



Órgiva · Graham Beards at English Wikipedia · CC BY-SA 3.0 · Crédito y fuente

Fuente y documentación

CÓMO LLEGAR · NAVEGACIÓN POR CARRETERA

Abrir recorrido

QR: abre el recorrido por puntos. El navegador puede recalcular; contrastar las carreteras y las restricciones.

Un día: escoger un sector próximo y definir el regreso. Fin de semana: separar la carretera de las visitas principales y reservar una base. Varios días: enlazar etapas con margen para meteorología y descanso. No se atribuye a los hitos un trazado único certificado.

Costa de la Luz

Territorios y pasos: Ayamonte → Mazagón → El Puerto de Santa María → Conil → Tarifa

Viento fuerte cerca del Estrecho, calor y tráfico vacacional. No ingresar en arenales ni dunas con la moto.

Agrupación de hitos para preparar etapas; no se presenta como un único GPX certificado. Confirmar cada puerto y acceso.



Matalascañas · Jose A. · CC BY 2.0 · Crédito y fuente

Fuente y documentación

CÓMO LLEGAR · NAVEGACIÓN POR CARRETERA

Abrir recorrido

QR: abre el recorrido por puntos. El navegador puede recalcular; contrastar las carreteras y las restricciones.

Un día: escoger un sector próximo y definir el regreso. Fin de semana: separar la carretera de las visitas principales y reservar una base. Varios días: enlazar etapas con margen para meteorología y descanso. No se atribuye a los hitos un trazado único certificado.

Aragón Slow Driving

Territorios y pasos: Moncayo → Ordesa → Montes Universales → Maestrazgo

16 itinerarios publicados oficialmente. Sus niveles varían: consultar cada propuesta antes de iniciar el viaje.

Agrupación de hitos para preparar etapas; no se presenta como un único GPX certificado. Confirmar cada puerto y acceso.



Ruta del Silencio, A-1702, Ejulve · Juan Emilio Prades Bel · CC BY 4.0 · Crédito y fuente



Albarracín, Teruel · Diego Delso · CC BY-SA 3.0 · Crédito y fuente

Fuente y documentación

CÓMO LLEGAR · NAVEGACIÓN POR CARRETERA

Abrir recorrido

QR: abre el recorrido por puntos. El navegador puede recalcular; contrastar las carreteras y las restricciones.

Un día: escoger un sector próximo y definir el regreso. Fin de semana: separar la carretera de las visitas principales y reservar una base. Varios días: enlazar etapas con margen para meteorología y descanso. No se atribuye a los hitos un trazado único certificado.

Patrimonio y puertos de Castilla y León

Territorios y pasos: Gredos → Sierra de Francia → Merindades → Riaño

Combinar recorridos por asfalto y paradas monumentales en lugar de mezclar puertos lejanos en un mismo día.

Agrupación de hitos para preparar etapas; no se presenta como un único GPX certificado. Confirmar cada puerto y acceso.



Venta Rasquilla · Xemenendura · CC BY-SA 4.0 · Crédito y fuente



El Cabaco · Rahico · CC BY-SA 4.0 · Crédito y fuente

Fuente y documentación

CÓMO LLEGAR · NAVEGACIÓN POR CARRETERA

Abrir recorrido

QR: abre el recorrido por puntos. El navegador puede recalcular; contrastar las carreteras y las restricciones.

Un día: escoger un sector próximo y definir el regreso. Fin de semana: separar la carretera de las visitas principales y reservar una base. Varios días: enlazar etapas con margen para meteorología y descanso. No se atribuye a los hitos un trazado único certificado.

Variantes recuperadas · memoria de la guía

Se conservan 12 recorridos catalanes y 19 propuestas nacionales de las ediciones anteriores. Complementan las 114 fichas; no reemplazan sus códigos ni se presentan como mediciones nuevas. Los puntos y las advertencias permiten reconocer qué parte procede del documento anterior.

VCAT01 · Montseny circular: bosques y dos puertos

Origen: Guia_Motera_Cataluna_Juan_y_Mary_2026.pdf · página 37

Puntos heredados: Sant Celoni → Campins → Santa Fe del Montseny → Viladrau → Seva → Collformic → Montseny → Sant Celoni

Carreteras del original: BV-5114 · GI-520 · BV-5301

Alcance: Referencias del documento original; los accesos completos no se certifican como un track revisado.

Dificultad original: 3/5

Cifra heredada, no certificada: Aprox. 95 km; circular

Qué ofrece: Bosques, collados, curvas continuas y paisaje de media montaña.

Organización: SOLO: Sal temprano y presta atención a las sombras húmedas. EN GRUPO: Grupos de 4-6 motos por subgrupo; reagrupa tras Coll de Sant Marçal y Collformic.

Precauciones: Calzadas estrechas en puntos de la BV-5114, ciclistas, autocares y hojas mojadas.

Se recupera el bucle completo Sant Celoni–Santa Fe–Viladrau–Seva–Collformic–Montseny–Sant Celoni. Los 95 km del original se conservan como dato heredado, no como medición validada.

CÓMO LLEGAR · NAVEGACIÓN POR CARRETERA

Abrir tramo 1 de 2
Abrir tramo 2 de 2

QR: abre sólo el primer tramo. Continúa con los enlaces siguientes. El navegador puede recalcular; contrastar las carreteras y las restricciones.

Fichas relacionadas: R065

VCAT02 · Costas del Garraf: curvas junto al mar

Origen: Guia_Motera_Cataluna_Juan_y_Mary_2026.pdf · página 38

Puntos heredados: Castelldefels → Port Ginesta → Sitges → Vilanova i la Geltrú → Cubelles

Carreteras del original: C-31 · red local costera

Alcance: Referencias del documento original; los accesos completos no se certifican como un track revisado.

Dificultad original: 2/5

Cifra heredada, no certificada: Media jornada; lineal

Qué ofrece: Acantilados, vistas al Mediterráneo y llegada al Hollister.

Organización: SOLO: Ideal fuera de horas de mucha circulación. EN GRUPO: Pactad una parada segura en Sitges y final en Cubelles.

Precauciones: Tráfico, ciclistas, radares y miradores con capacidad limitada.

Se conserva Port Ginesta como punto de paso de la edición catalana; no se elimina por el desarrollo posterior del Garraf.

CÓMO LLEGAR · NAVEGACIÓN POR CARRETERA

Abrir recorrido

QR: abre el recorrido por puntos. El navegador puede recalcular; contrastar las carreteras y las restricciones.

Fichas relacionadas: R064

VCAT03 · Montserrat y el Bages en asfalto

Origen: Guia_Motera_Cataluna_Juan_y_Mary_2026.pdf · página 39

Puntos heredados: Monistrol de Montserrat → Monasterio de Montserrat → Coll de Can Maçana → El Bruc

Carreteras del original: BP-1121 · BP-1103

Alcance: Referencias del documento original; los accesos completos no se certifican como un track revisado.

Dificultad original: 3/5

Cifra heredada, no certificada: Media jornada; lineal

Qué ofrece: Curvas de montaña, macizo espectacular y patrimonio.

Organización: SOLO: Mejor antes de la llegada de autocares. EN GRUPO: Aparcad en espacios habilitados, nunca en arcenes estrechos.

Precauciones: Horquillas, pendientes y alta afluencia en festivos.

Se conserva la secuencia íntegra de la edición catalana y se relaciona con la ficha nacional que la desarrolla.

CÓMO LLEGAR · NAVEGACIÓN POR CARRETERA

Abrir recorrido

QR: abre el recorrido por puntos. El navegador puede recalcular; contrastar las carreteras y las restricciones.

Fichas relacionadas: R066

VCAT04 · Costa Brava: Tossa, calas y Cap de Creus

Origen: Guia_Motera_Cataluna_Juan_y_Mary_2026.pdf · página 40

Puntos heredados: Tossa de Mar → Sant Feliu de Guíxols → Palamós → Begur → Roses → Cadaqués

Carreteras del original: GI-682 · C-31 · GI-614

Alcance: Referencias del documento original; los accesos completos no se certifican como un track revisado.

Dificultad original: 4/5

Cifra heredada, no certificada: Jornada larga o 2 días

Qué ofrece: El tramo clásico Tossa-Sant Feliu y paisajes marinos de Girona.

Organización: SOLO: Divide el itinerario en dos jornadas si quieres parar en calas. EN GRUPO: Muchos puntos turísticos: fija sitios de reagrupamiento fuera de curvas.

Precauciones: Curvas enlazadas, arena, tráfico en verano y tramontana cerca de Cadaqués.

Se recupera la prolongación por Palamós, Begur, Roses y Cadaqués. El título antiguo menciona Cap de Creus, pero la secuencia termina en Cadaqués: no acredita circulación hasta el faro ni exime de restricciones estacionales.

CÓMO LLEGAR · NAVEGACIÓN POR CARRETERA

Abrir tramo 1 de 2
Abrir tramo 2 de 2

QR: abre sólo el primer tramo. Continúa con los enlaces siguientes. El navegador puede recalcular; contrastar las carreteras y las restricciones.

Fichas relacionadas: R068

VCAT05 · Collada de Toses y la Cerdanya

Origen: Guia_Motera_Cataluna_Juan_y_Mary_2026.pdf · página 41

Puntos heredados: Ripoll → Ribes de Freser → Collada de Toses → Puigcerdà

Carreteras del original: C-17 · N-260

Alcance: Referencias del documento original; los accesos completos no se certifican como un track revisado.

Dificultad original: 3/5

Cifra heredada, no certificada: Media jornada desde Ripoll

Qué ofrece: Puerto pirenaico de trazado amplio con curvas y vistas de altura.

Organización: SOLO: Sal solo con previsión meteorológica favorable. EN GRUPO: Reagrupa antes y después del puerto, sin adelantar en fila.

Precauciones: Frío, niebla, hielo ocasional y cambios bruscos de tiempo.

La C-17 del original es una referencia de aproximación a Ripoll, no se presenta como la carretera entre Ripoll y Puigcerdà.

CÓMO LLEGAR · NAVEGACIÓN POR CARRETERA

Abrir recorrido

QR: abre el recorrido por puntos. El navegador puede recalcular; contrastar las carreteras y las restricciones.

Fichas relacionadas: R067

VCAT06 · Garrotxa amable: Olot, Santa Pau y Besalú

Origen: Guia_Motera_Cataluna_Juan_y_Mary_2026.pdf · página 42

Puntos heredados: Olot → Santa Pau → Banyoles → Besalú → Olot

Carreteras del original: GI-524 · C-66 · red comarcal

Alcance: Referencias del documento original; los accesos completos no se certifican como un track revisado.

Dificultad original: 2/5

Cifra heredada, no certificada: Jornada pausada; circular

Qué ofrece: Pueblos históricos y curvas tranquilas entre bosque y paisaje volcánico.

Organización: SOLO: Buena para disfrutar sin prisas y visitar pueblos. EN GRUPO: La visita a pueblos requiere dividir aparcamientos.

Precauciones: Cruces locales, bicicletas y asfalto húmedo en otoño.

Se recuperan Besalú y el regreso a Olot, ausentes del recorrido posterior Banyoles–Mieres–Santa Pau–Olot.

CÓMO LLEGAR · NAVEGACIÓN POR CARRETERA

Abrir recorrido

QR: abre el recorrido por puntos. El navegador puede recalcular; contrastar las carreteras y las restricciones.

Fichas relacionadas: R069

VCAT07 · Port del Cantó: la N-260 más motera

Origen: Guia_Motera_Cataluna_Juan_y_Mary_2026.pdf · página 43

Puntos heredados: La Seu d'Urgell → Adrall → Port del Cantó → Sort

Carreteras del original: N-260

Alcance: Referencias del documento original; los accesos completos no se certifican como un track revisado.

Dificultad original: 3/5

Cifra heredada, no certificada: Aprox. 50 km entre núcleos

Qué ofrece: Una de las conexiones clásicas entre Alt Urgell y Pallars Sobirà.

Organización: SOLO: Llena el depósito y consulta el tiempo antes del puerto. EN GRUPO: Haz paradas en zonas seguras fuera de la calzada.

Precauciones: Hielo, viento, curvas repetidas y frecuentes cambios térmicos.

Se conserva la secuencia íntegra de la edición catalana y se relaciona con la ficha nacional que la desarrolla.

CÓMO LLEGAR · NAVEGACIÓN POR CARRETERA

Abrir recorrido

QR: abre el recorrido por puntos. El navegador puede recalcular; contrastar las carreteras y las restricciones.

Fichas relacionadas: R072

VCAT08 · Embalses del Pallars por la C-13

Origen: Guia_Motera_Cataluna_Juan_y_Mary_2026.pdf · página 44

Puntos heredados: Balaguer → Camarasa → Cellers → Tremp → La Pobla de Segur

Carreteras del original: C-13

Alcance: Referencias del documento original; los accesos completos no se certifican como un track revisado.

Dificultad original: 2/5

Cifra heredada, no certificada: Jornada moderada; lineal

Qué ofrece: Carretera de embalses, desfiladeros y paradas de restauración.

Organización: SOLO: Ruta apropiada para una jornada flexible con paradas. EN GRUPO: Reserva comida en Cellers o La Pobla de Segur.

Precauciones: Curvas y tráfico en desfiladeros; atención a adelantamientos.

Se conserva la secuencia íntegra de la edición catalana y se relaciona con la ficha nacional que la desarrolla.

CÓMO LLEGAR · NAVEGACIÓN POR CARRETERA

Abrir recorrido

QR: abre el recorrido por puntos. El navegador puede recalcular; contrastar las carreteras y las restricciones.

Fichas relacionadas: R071

VCAT09 · Val d'Aran: ruta tranquila por el valle

Origen: Guia_Motera_Cataluna_Juan_y_Mary_2026.pdf · página 45

Puntos heredados: Vielha → Bossòst → Les → Vielha

Carreteras del original: N-230

Alcance: Referencias del documento original; los accesos completos no se certifican como un track revisado.

Dificultad original: 2/5

Cifra heredada, no certificada: Ruta corta; circular

Qué ofrece: Paisaje de alta montaña con recorrido de valle relativamente sencillo.

Organización: SOLO: Idóneo para disfrutar de la zona sin buscar puertos difíciles. EN GRUPO: Puntos de pausa en núcleos del valle.

Precauciones: Niebla, lluvia y clima pirenaico; vigilancia del tráfico pesado.

Se conserva el retorno de Les a Vielha para que la opción circular no desaparezca.

CÓMO LLEGAR · NAVEGACIÓN POR CARRETERA

Abrir recorrido

QR: abre el recorrido por puntos. El navegador puede recalcular; contrastar las carreteras y las restricciones.

Fichas relacionadas: R070

VCAT10 · Coll d'Alforja, Prades y La Mussara

Origen: Guia_Motera_Cataluna_Juan_y_Mary_2026.pdf · página 46

Puntos heredados: Reus → Les Borges del Camp → Alforja → Cornudella de Montsant → Prades → Vilaplana → Reus

Carreteras del original: C-242 · T-701 · T-704

Alcance: Referencias del documento original; los accesos completos no se certifican como un track revisado.

Dificultad original: 3/5

Cifra heredada, no certificada: Jornada de curvas; circular

Qué ofrece: Curvas, collados, pueblo de Prades y vistas de la comarca.

Organización: SOLO: Buen recorrido de montaña para rodar a ritmo propio. EN GRUPO: Reagrupa a la salida de Alforja y en Prades.

Precauciones: Curvas cerradas y tramos de carretera secundaria estrecha.

Se recupera la salida y regreso a Reus y Les Borges del Camp; no sustituye la variante nacional Alforja–Vilaplana.

CÓMO LLEGAR · NAVEGACIÓN POR CARRETERA

Abrir tramo 1 de 2
Abrir tramo 2 de 2

QR: abre sólo el primer tramo. Continúa con los enlaces siguientes. El navegador puede recalcular; contrastar las carreteras y las restricciones.

Fichas relacionadas: R074

VCAT11 · Siurana y el Priorat profundo

Origen: Guia_Motera_Cataluna_Juan_y_Mary_2026.pdf · página 47

Puntos heredados: Reus → Alforja → Cornudella de Montsant → Siurana → Poboleda → Falset

Carreteras del original: C-242 · acceso local a Siurana · T-702

Alcance: Referencias del documento original; los accesos completos no se certifican como un track revisado.

Dificultad original: 4/5

Cifra heredada, no certificada: Jornada técnica; lineal

Qué ofrece: Viñedos, roca rojiza y miradores sobre el embalse.

Organización: SOLO: Muy atractivo con experiencia en maniobras de moto pesada. EN GRUPO: Grupos reducidos; no bloquear las curvas ni el acceso al pueblo.

Precauciones: Acceso a Siurana estrecho, horquillas, aparcamiento escaso y caídas a baja velocidad.

Se recuperan Reus, Alforja y Falset. El acceso a Siurana debe recorrerse de ida y vuelta hasta el enlace; no existe una salida asfaltada directa del pueblo a Poboleda que deba presumirse.

CÓMO LLEGAR · NAVEGACIÓN POR CARRETERA

Abrir tramo 1 de 2
Abrir tramo 2 de 2

QR: abre sólo el primer tramo. Continúa con los enlaces siguientes. El navegador puede recalcular; contrastar las carreteras y las restricciones.

Fichas relacionadas: R075

VCAT12 · Delta del Ebro: mar, arrozales y horizonte

Origen: Guia_Motera_Cataluna_Juan_y_Mary_2026.pdf · página 48

Puntos heredados: L'Ampolla → Deltebre → Sant Jaume d'Enveja → La Ràpita → Les Cases d'Alcanar

Carreteras del original: TV-3401 · red principal pavimentada del Delta

Alcance: Referencias del documento original; los accesos completos no se certifican como un track revisado.

Dificultad original: 2/5

Cifra heredada, no certificada: Jornada relajada; lineal

Qué ofrece: Marismas, costa, vistas amplias y un terreno casi llano.

Organización: SOLO: Perfecta para un día de conducción relajada y fotografía. EN GRUPO: Evita entrar con un grupo grande en caminos agrícolas.

Precauciones: Tramontana, viento lateral, arena y aves; no usar pistas de tierra.

Se recuperan L'Ampolla, La Ràpita y Les Cases d'Alcanar. Usar red pavimentada autorizada, no caminos de arrozales ni accesos restringidos a espacios naturales.

CÓMO LLEGAR · NAVEGACIÓN POR CARRETERA

Abrir recorrido

QR: abre el recorrido por puntos. El navegador puede recalcular; contrastar las carreteras y las restricciones.

Fichas relacionadas: R073

VNAC01 · Serranía y pueblos blancos

Origen: Espana-en-moto-Juan-y-Mary-2026.pdf · página 4

Puntos heredados: Ronda → Grazalema → Zahara de la Sierra

Alcance: El original no proporciona un trazado de carreteras detallado.

Qué ofrece: Pasear por Ronda y elegir una visita breve a Grazalema o Zahara, dejando la moto en un lugar permitido. Puedes recortar la propuesta a dos poblaciones.

Precauciones: Montaña. El enlace entre pueblos no acredita el estado de las carreteras. Si hay lluvia, niebla o cansancio, reduce el recorrido.

Se conserva íntegra la propuesta de puntos y su parada de referencia. El navegador puede recalcular y no acredita la carretera exacta.

CÓMO LLEGAR · NAVEGACIÓN POR CARRETERA

Abrir recorrido

QR: abre el recorrido por puntos. El navegador puede recalcular; contrastar las carreteras y las restricciones.

Fichas relacionadas: R004 · R014 · R013

VNAC02 · Maestrazgo y Ruta del Silencio

Origen: Espana-en-moto-Juan-y-Mary-2026.pdf · página 5

Puntos heredados: Ejulve → Villarluengo → Cañada de Benatanduz → Cantavieja

Alcance: El original no proporciona un trazado de carreteras detallado.

Qué ofrece: Combina una pausa en Ejulve con el paisaje del Maestrazgo. El restaurante de La Trucha es un desvío que debes añadir de forma expresa al navegador si decides visitarlo.

Precauciones: Montaña. No se incluyen pistas ni atajos. Comprueba el parte de carreteras y las condiciones antes de atravesar los puertos.

Se conserva íntegra la propuesta de puntos y su parada de referencia. El navegador puede recalcular y no acredita la carretera exacta.

CÓMO LLEGAR · NAVEGACIÓN POR CARRETERA

Abrir recorrido

QR: abre el recorrido por puntos. El navegador puede recalcular; contrastar las carreteras y las restricciones.

Fichas relacionadas: R020

VNAC03 · Costa oriental sin prisas

Origen: Espana-en-moto-Juan-y-Mary-2026.pdf · página 6

Puntos heredados: Llastres → Ribadesella → Llanes

Alcance: El original no proporciona un trazado de carreteras detallado.

Qué ofrece: Alterna paseos por los núcleos costeros con pausas fuera de la calzada. Escoge uno o dos pueblos si quieres dedicar más tiempo a las visitas.

Precauciones: Costa. El mapa puede elegir autovía. Revisa las vías propuestas si buscas carreteras panorámicas; no se fuerza un trazado concreto.

Se conserva íntegra la propuesta de puntos y su parada de referencia. El navegador puede recalcular y no acredita la carretera exacta.

CÓMO LLEGAR · NAVEGACIÓN POR CARRETERA

Abrir recorrido

QR: abre el recorrido por puntos. El navegador puede recalcular; contrastar las carreteras y las restricciones.

VNAC04 · Mallorca: pueblos de la Tramuntana

Origen: Espana-en-moto-Juan-y-Mary-2026.pdf · página 7

Puntos heredados: Valldemossa → Deià → Sóller

Alcance: El original no proporciona un trazado de carreteras detallado.

Qué ofrece: Dedica la salida a estos tres núcleos sin sumar Sa Calobra ni Formentor. La propuesta se limita a Mallorca; no representa las demás islas.

Precauciones: Montaña y accesos turísticos. Consulta restricciones, aparcamientos y tráfico insular. El traslado de la moto en barco se organiza por separado.

Se conserva íntegra la propuesta de puntos y su parada de referencia. El navegador puede recalcular y no acredita la carretera exacta.

CÓMO LLEGAR · NAVEGACIÓN POR CARRETERA

Abrir recorrido

QR: abre el recorrido por puntos. El navegador puede recalcular; contrastar las carreteras y las restricciones.

Fichas relacionadas: R098 · R097

VNAC05 · Gran Canaria: cumbre y pueblos

Origen: Espana-en-moto-Juan-y-Mary-2026.pdf · página 8

Puntos heredados: Vega de San Mateo → Cruz de Tejeda → Tejeda → Artenara

Alcance: El original no proporciona un trazado de carreteras detallado.

Qué ofrece: Plantea una salida de cumbre con tiempo para parar en los pueblos. Esta ficha se limita a Gran Canaria; no presupone conexiones por carretera entre islas.

Precauciones: Montaña. Consulta avisos del cabildo, viento y visibilidad. No se incluye el acceso motorizado a senderos ni se garantiza aparcamiento en miradores.

Se conserva íntegra la propuesta de puntos y su parada de referencia. El navegador puede recalcular y no acredita la carretera exacta.

CÓMO LLEGAR · NAVEGACIÓN POR CARRETERA

Abrir recorrido

QR: abre el recorrido por puntos. El navegador puede recalcular; contrastar las carreteras y las restricciones.

Fichas relacionadas: R027 · R026

VNAC06 · Liébana con final en Fuente Dé

Origen: Espana-en-moto-Juan-y-Mary-2026.pdf · página 9

Puntos heredados: Potes → Camaleño → Espinama → Fuente Dé

Alcance: El original no proporciona un trazado de carreteras detallado.

Qué ofrece: Disfruta del valle y de Potes. Llegar a Fuente Dé no incluye una reserva de teleférico ni una excursión a pie. Organiza la vuelta sobre el mismo corredor.

Precauciones: Montaña. La niebla y las condiciones del puerto o del valle pueden cambiar el plan. Revisa la previsión y las incidencias antes de salir.

Se conserva íntegra la propuesta de puntos y su parada de referencia. El navegador puede recalcular y no acredita la carretera exacta.

CÓMO LLEGAR · NAVEGACIÓN POR CARRETERA

Abrir recorrido

QR: abre el recorrido por puntos. El navegador puede recalcular; contrastar las carreteras y las restricciones.

Fichas relacionadas: R035

VNAC07 · Molinos y patrimonio manchego

Origen: Espana-en-moto-Juan-y-Mary-2026.pdf · página 10

Puntos heredados: Consuegra → Campo de Criptana → Almagro

Alcance: El original no proporciona un trazado de carreteras detallado.

Qué ofrece: Elige visitas a los molinos y un paseo por Almagro. Esta propuesta enlaza destinos; no reproduce íntegra una ruta oficial de la comunidad.

Precauciones: Interior. Reserva tiempo para la llegada y el regreso; no se calcula una jornada viable desde tu domicilio. Aparca fuera de las zonas peatonales.

Se conserva íntegra la propuesta de puntos y su parada de referencia. El navegador puede recalcular y no acredita la carretera exacta.

CÓMO LLEGAR · NAVEGACIÓN POR CARRETERA

Abrir recorrido

QR: abre el recorrido por puntos. El navegador puede recalcular; contrastar las carreteras y las restricciones.

Fichas relacionadas: R056

VNAC08 · Segovia y el Real Sitio

Origen: Espana-en-moto-Juan-y-Mary-2026.pdf · página 11

Puntos heredados: Segovia → La Granja de San Ildefonso → Pedraza

Alcance: El original no proporciona un trazado de carreteras detallado.

Qué ofrece: Combina una visita urbana con el entorno del Real Sitio y un paseo por Pedraza. Si quieres más descanso, termina la salida en La Granja.

Precauciones: Interior y accesos urbanos. No incluye cruzar puertos de montaña. Comprueba restricciones de tráfico y aparcamientos en los cascos históricos.

Se conserva íntegra la propuesta de puntos y su parada de referencia. El navegador puede recalcular y no acredita la carretera exacta.

CÓMO LLEGAR · NAVEGACIÓN POR CARRETERA

Abrir recorrido

QR: abre el recorrido por puntos. El navegador puede recalcular; contrastar las carreteras y las restricciones.

Fichas relacionadas: R047

VNAC09 · Vallès y puerta del Montseny

Origen: Espana-en-moto-Juan-y-Mary-2026.pdf · página 12

Puntos heredados: Montmeló → Sant Celoni → Campins → Santa Fe del Montseny

Alcance: El original no proporciona un trazado de carreteras detallado.

Qué ofrece: Rocco's Ranch puede ser una parada concertada antes de continuar hacia el Montseny. La visita al restaurante no implica entrar en los circuitos ni circular por pistas.

Precauciones: Media montaña. Comprueba las condiciones del parque, los accesos y las carreteras antes de salir. Evita improvisar desvíos por pistas.

Se conserva íntegra la propuesta de puntos y su parada de referencia. El navegador puede recalcular y no acredita la carretera exacta.

CÓMO LLEGAR · NAVEGACIÓN POR CARRETERA

Abrir recorrido

QR: abre el recorrido por puntos. El navegador puede recalcular; contrastar las carreteras y las restricciones.

Fichas relacionadas: R065

VNAC10 · Els Ports: Morella y Ares

Origen: Espana-en-moto-Juan-y-Mary-2026.pdf · página 13

Puntos heredados: Morella → Ares del Maestrat → Benassal

Alcance: El original no proporciona un trazado de carreteras detallado.

Qué ofrece: Dedica tiempo a Morella y continúa por el interior de Castellón. Si la visita al castillo ocupa la mañana, reduce el resto de paradas.

Precauciones: Interior de montaña. El enlace de Maps no garantiza seguir la CV-12 ni cualquier otra vía concreta; revisa el trazado antes de circular.

Se conserva íntegra la propuesta de puntos y su parada de referencia. El navegador puede recalcular y no acredita la carretera exacta.

CÓMO LLEGAR · NAVEGACIÓN POR CARRETERA

Abrir recorrido

QR: abre el recorrido por puntos. El navegador puede recalcular; contrastar las carreteras y las restricciones.

Fichas relacionadas: R080

VNAC11 · Trujillo y las Villuercas

Origen: Espana-en-moto-Juan-y-Mary-2026.pdf · página 14

Puntos heredados: Trujillo → Cañamero → Guadalupe

Alcance: El original no proporciona un trazado de carreteras detallado.

Qué ofrece: Un recorrido editorial entre patrimonio y paisaje. Reserva las visitas de Trujillo y Guadalupe como paseos a pie desde estacionamientos autorizados.

Precauciones: Interior y montaña. Consulta el estado de las vías y evita añadir pistas como atajos. Los tiempos y kilómetros deben calcularse según el trazado elegido.

Se conserva íntegra la propuesta de puntos y su parada de referencia. El navegador puede recalcular y no acredita la carretera exacta.

CÓMO LLEGAR · NAVEGACIÓN POR CARRETERA

Abrir recorrido

QR: abre el recorrido por puntos. El navegador puede recalcular; contrastar las carreteras y las restricciones.

VNAC12 · Baixo Miño por la costa

Origen: Espana-en-moto-Juan-y-Mary-2026.pdf · página 15

Puntos heredados: Baiona → Oia → A Guarda → Tui

Alcance: El original no proporciona un trazado de carreteras detallado.

Qué ofrece: Una propuesta de carretera costera y regreso hacia el Miño, con paradas para caminar por los núcleos. Es distinta del Camino de Santiago peatonal.

Precauciones: Costa. Aparca antes de visitar monasterios, puertos y cascos históricos. No uses las indicaciones del Camino a pie como navegación de la moto.

Se conserva íntegra la propuesta de puntos y su parada de referencia. El navegador puede recalcular y no acredita la carretera exacta.

CÓMO LLEGAR · NAVEGACIÓN POR CARRETERA

Abrir recorrido

QR: abre el recorrido por puntos. El navegador puede recalcular; contrastar las carreteras y las restricciones.

Fichas relacionadas: R093

VNAC13 · Villas del sureste madrileño

Origen: Espana-en-moto-Juan-y-Mary-2026.pdf · página 16

Puntos heredados: Chinchón → Colmenar de Oreja → Aranjuez

Alcance: El original no proporciona un trazado de carreteras detallado.

Qué ofrece: Una alternativa de patrimonio y paradas tranquilas sin buscar puertos. Deja margen para visitar las plazas y pasear en Aranjuez.

Precauciones: Interior y accesos urbanos. Comprueba las restricciones locales; no se presupone acceso de la moto a plazas ni recintos monumentales.

Se conserva íntegra la propuesta de puntos y su parada de referencia. El navegador puede recalcular y no acredita la carretera exacta.

CÓMO LLEGAR · NAVEGACIÓN POR CARRETERA

Abrir recorrido

QR: abre el recorrido por puntos. El navegador puede recalcular; contrastar las carreteras y las restricciones.

VNAC14 · Guadalentín y costa de Águilas

Origen: Espana-en-moto-Juan-y-Mary-2026.pdf · página 17

Puntos heredados: Lorca → Puerto Lumbreras → Águilas

Alcance: El original no proporciona un trazado de carreteras detallado.

Qué ofrece: Combina el patrimonio de Lorca con una llegada a la costa. Las visitas al castillo y al paseo marítimo se organizan a pie después de aparcar.

Precauciones: Interior y costa. Evita imponer una duración desde un origen desconocido. Consulta las condiciones meteorológicas y las incidencias del trayecto.

Se conserva íntegra la propuesta de puntos y su parada de referencia. El navegador puede recalcular y no acredita la carretera exacta.

CÓMO LLEGAR · NAVEGACIÓN POR CARRETERA

Abrir recorrido

QR: abre el recorrido por puntos. El navegador puede recalcular; contrastar las carreteras y las restricciones.

VNAC15 · Ultzama y el entorno de Belate

Origen: Espana-en-moto-Juan-y-Mary-2026.pdf · página 18

Puntos heredados: Pamplona → Lizaso → Arraitz-Orkin → Venta de Ultzama

Alcance: El original no proporciona un trazado de carreteras detallado.

Qué ofrece: Una salida al valle con pausa gastronómica. El último punto es un establecimiento y debe seleccionarse por su nombre completo en el navegador.

Precauciones: Valle y montaña. No entrar con la moto en senderos del bosque. Consulta el estado de carreteras y la apertura antes de subir al entorno de Belate.

Se conserva íntegra la propuesta de puntos y su parada de referencia. El navegador puede recalcular y no acredita la carretera exacta.

CÓMO LLEGAR · NAVEGACIÓN POR CARRETERA

Abrir recorrido

QR: abre el recorrido por puntos. El navegador puede recalcular; contrastar las carreteras y las restricciones.

VNAC16 · Llanada Alavesa: patrimonio y pausa

Origen: Espana-en-moto-Juan-y-Mary-2026.pdf · página 19

Puntos heredados: Vitoria-Gasteiz → Argómaniz → Agurain / Salvatierra

Alcance: El original no proporciona un trazado de carreteras detallado.

Qué ofrece: Paseo por Vitoria-Gasteiz y una salida al entorno de la Llanada. Aparca fuera de los espacios peatonales antes de las visitas.

Precauciones: Interior. La propuesta no incluye recorridos a pie ni accesos no autorizados al patrimonio. Valora lluvia, visibilidad y regreso.

Se conserva íntegra la propuesta de puntos y su parada de referencia. El navegador puede recalcular y no acredita la carretera exacta.

CÓMO LLEGAR · NAVEGACIÓN POR CARRETERA

Abrir recorrido

QR: abre el recorrido por puntos. El navegador puede recalcular; contrastar las carreteras y las restricciones.

Fichas relacionadas: R109

VNAC17 · Rioja Alta: villas y paisaje

Origen: Espana-en-moto-Juan-y-Mary-2026.pdf · página 20

Puntos heredados: Haro → Briones → Santo Domingo de la Calzada

Alcance: El original no proporciona un trazado de carreteras detallado.

Qué ofrece: Combina los núcleos históricos con el paisaje de la comarca. Las visitas gastronómicas no implican consumo de alcohol antes de conducir.

Precauciones: Interior. Elige aparcamientos habilitados y organiza visitas a pie. Consulta cualquier visita o reserva directamente con su responsable.

Se conserva íntegra la propuesta de puntos y su parada de referencia. El navegador puede recalcular y no acredita la carretera exacta.

CÓMO LLEGAR · NAVEGACIÓN POR CARRETERA

Abrir recorrido

QR: abre el recorrido por puntos. El navegador puede recalcular; contrastar las carreteras y las restricciones.

VNAC18 · Ciudad y bahías: salida local

Origen: Espana-en-moto-Juan-y-Mary-2026.pdf · página 21

Puntos heredados: Murallas Reales, Ceuta → Plaza de África, Ceuta → Playa de la Ribera, Ceuta

Alcance: El original no proporciona un trazado de carreteras detallado.

Qué ofrece: Visita urbana con desplazamientos cortos y paseos a pie. No se propone una travesía de montaña ni el acceso motorizado al interior de monumentos.

Precauciones: Urbana. El barco con la moto se reserva aparte. No se incluye cruzar la frontera ni se presuponen condiciones de entrada a otro país.

Se conserva íntegra la propuesta de puntos y su parada de referencia. El navegador puede recalcular y no acredita la carretera exacta.

CÓMO LLEGAR · NAVEGACIÓN POR CARRETERA

Abrir recorrido

QR: abre el recorrido por puntos. El navegador puede recalcular; contrastar las carreteras y las restricciones.

Fichas relacionadas: R076

VNAC19 · Patrimonio y paseo marítimo

Origen: Espana-en-moto-Juan-y-Mary-2026.pdf · página 22

Puntos heredados: Melilla la Vieja → Parque Hernández, Melilla → Paseo Marítimo, Melilla

Alcance: El original no proporciona un trazado de carreteras detallado.

Qué ofrece: Salida urbana para conocer la ciudad, dejando la moto en estacionamientos autorizados. La visita a Melilla la Vieja se plantea a pie.

Precauciones: Urbana. Traslado marítimo y servicios se contratan aparte. No se incluye cruzar la frontera ni circular por recintos peatonales.

Se conserva íntegra la propuesta de puntos y su parada de referencia. El navegador puede recalcular y no acredita la carretera exacta.

CÓMO LLEGAR · NAVEGACIÓN POR CARRETERA

Abrir recorrido

QR: abre el recorrido por puntos. El navegador puede recalcular; contrastar las carreteras y las restricciones.

Fichas relacionadas: R104

Directorio nacional · paradas con nombre propio

277 establecimientos cuentan con documentación identificada. Otros seis registros heredados se conservan en el anexo pendiente. Un restaurante convencional se presenta como tal; sólo se atribuye carácter motero cuando las fuentes lo respaldan.

Todas las fichas requieren confirmar apertura física, cocina, reserva y disponibilidad para la fecha del viaje. Salvo publicación expresa, no se acredita aparcamiento vigilado, guardado de equipamiento, tarifa especial ni capacidad para grupos. Los desayunos hoteleros no se consideran abiertos a personas no alojadas sin confirmación.

Cada ubicación abre un punto o búsqueda de dirección; no sustituye el trazado de la ruta. Los accesos urbanos o desvíos se detallan en el catálogo y en la guía interactiva.

Andalucía · 37 fichas

Aragón · 33 fichas

Asturias · 9 fichas

Canarias · 15 fichas

Cantabria · 5 fichas

Castilla y León · 30 fichas

Castilla-La Mancha · 22 fichas

Cataluña · 43 fichas

Comunitat Valenciana · 20 fichas

Extremadura · 10 fichas

Galicia · 12 fichas

Illes Balears · 9 fichas

La Rioja · 5 fichas

Madrid · 3 fichas

Navarra · 4 fichas

País Vasco · 10 fichas

Ceuta · 1 fichas

Melilla · 1 fichas

E01 · Hotel Servigroup Marina Playa

Hotel con atención explícita a grupos de motor · Mojácar · Almería

Dónde está: Avenida del Mar, 3, urbanización Marina de la Torre, Mojácar Playa

Qué ofrece: Alojamiento y capacidad organizativa de eventos de motor. No se presupone taller de reparación disponible para cualquier huésped.

Vínculo / categoría: Su sección de motor describe acogida de grupos motoristas y presentaciones de marcas, además de instalaciones, talleres y garajes.

Aparcamiento: La web menciona garajes en el contexto del motor; pedir disponibilidad y condiciones concretas para la estancia de particulares.

Grupos: Solicitar propuesta para grupo: motos, habitación, fechas y necesidad real de garaje.

ABRIR UBICACIÓN
WEB / DOCUMENTACIÓN
Tel. +34 950 548 500

Fuentes: S126 · S127

E02 · Hotel Sorbas

Hotel con aparcamiento específico para motos · Sorbas · Almería

Dónde está: Carretera N-340a, km 496, 04270 Sorbas

Qué ofrece: Alojamiento, WiFi y servicio de aparcamiento específico para motos. Confirmar acceso, plazas y tarifa.

Vínculo / categoría: Su web anuncia parking privado y seguro exclusivo para motocicletas.

Aparcamiento: Parking privado de motocicletas. La condición de garaje cerrado y vigilado se publica para bicicletas y no se traslada a las motos sin confirmación.

Grupos: No publica cupo para grupos; solicitar por escrito número de motos y plazas.

ABRIR UBICACIÓN
WEB / DOCUMENTACIÓN
Tel. +34 950 364 160

Fuentes: S128

E03 · Hotel Doña Carmen

Hotel con garaje y condiciones específicas para motos · Ronda · Málaga

Dónde está: Calle Naranja, 28, 29400 Ronda

Qué ofrece: Alojamiento y servicio de garaje. La web actual contempla consultas y grupos.

Vínculo / categoría: Su información en motor de reservas anuncia garaje privado en el edificio y gratuidad para bicicletas y motos.

Aparcamiento: Garaje limitado en el edificio, con reserva recomendada. Confirmar por escrito que la condición publicada para motos se aplica a las fechas elegidas.

Grupos: Contactar directamente con número de motos y habitaciones; la capacidad del garaje es limitada.

Rutas y acceso: R013: sobre el recorrido — En Ronda, final de la subida desde San Pedro e inicio del Genal.; R014: sobre el recorrido — En Ronda, final de la subida desde San Pedro e inicio del Genal.

ABRIR UBICACIÓN
WEB / DOCUMENTACIÓN
Tel. +34 952 871 994

Fuentes: S129 · S130

E04 · Hotel San Francisco

Hotel con garaje cerrado para motos · Ronda · Málaga

Dónde está: Calle María Cabrera, 18, 29400 Ronda

Qué ofrece: Alojamiento, garaje de moto y consigna; no consta zona de secado específica para equipación.

Vínculo / categoría: La página de servicios ofrece explícitamente parking de moto en garaje del hotel.

Aparcamiento: Garaje cerrado de uso exclusivo de huéspedes; acceso peatonal desde recepción. Servicio de pago; confirmar importe al reservar.

Grupos: No se publica cupo motero. Pedir reserva de plazas y confirmación para todas las motos.

Rutas y acceso: R013: sobre el recorrido — En Ronda, final de la subida desde San Pedro e inicio del Genal.; R014: sobre el recorrido — En Ronda, final de la subida desde San Pedro e inicio del Genal.

ABRIR UBICACIÓN
WEB / DOCUMENTACIÓN
Tel. +34 648 943 695

Fuentes: S131

E05 · Hotel Pradas Ordesa

Hotel con servicios para motoristas · Broto · Huesca

Dónde está: Avenida de Ordesa 7, 22370 Broto

Qué ofrece: Alojamiento, orientación local y servicios de descanso.

Vínculo / categoría: Su web menciona expresamente motos y estacionamiento vigilado gratuito para ellas.

Aparcamiento: Parking vigilado gratuito para motos según web; reservar y confirmar condiciones.

ABRIR UBICACIÓN
WEB / DOCUMENTACIÓN
Tel. +34 974 486 004

Fuentes: S132

E06 · Hotel Spa Balfagón

Hotel y restaurante vinculado a ruta motera · Cantavieja · Teruel

Dónde está: Avenida Maestrazgo 20, 44140 Cantavieja

Qué ofrece: Alojamiento, restaurante y spa; confirmar cada servicio al reservar.

Vínculo / categoría: The Silent Route lo incluye en su relación de establecimientos para motoristas y entrega de pegatinas.

Aparcamiento: No se acredita garaje cerrado para motos en las páginas consultadas; preguntar.

ABRIR UBICACIÓN
WEB / DOCUMENTACIÓN
Tel. +34 964 185 076

Fuentes: S133 · S134

E07 · Goya Motorrad

Taller oficial BMW Motorrad · Zaragoza · Zaragoza

Dónde está: Polígono Europa I, nave 16, carretera de Logroño, 50011 Zaragoza

Qué ofrece: Atención de concesionario de motos; confirmar mantenimiento, neumáticos y cita directamente.

Vínculo / categoría: La web de la red Motoportunidad enumera Goya Motorrad como concesionario BMW con dirección y teléfono.

Aparcamiento: No consta custodia nocturna para viajeros; consultar.

ABRIR UBICACIÓN
WEB / DOCUMENTACIÓN
Tel. +34 976 460 946

Fuentes: S135

E08 · Hotel Pugide

alojamiento para motos · Puertas de Vidiago, Llanes · Asturias

Dónde está: Puertas de Vidiago, s/n, 33597 Llanes (Asturias)

Qué ofrece: Confirmados en web: alojamiento, cafetería con terraza, desayunos y cenas, salón y jardín. No se ha encontrado prueba de taller, herramientas o secadero.

Vínculo / categoría: La web propia incluye expresamente motos entre los vehículos admitidos en su aparcamiento privado cerrado.

Aparcamiento: Privado cerrado para coches, motos y bicicletas; la web anuncia 32 plazas en conjunto. No se acredita que sea cubierto ni una reserva exclusiva para motos.

Grupos: Solicitar disponibilidad de habitaciones y plazas para todas las motos; no consta cupo especial de grupos.

ABRIR UBICACIÓN
WEB / DOCUMENTACIÓN
Tel. +34 985 411 058

Fuentes: S136

E09 · Marmotor Canarias

Taller oficial BMW Motorrad · Las Palmas de Gran Canaria · Las Palmas

Dónde está: Avenida Escaleritas 178, 35019 Las Palmas de Gran Canaria

Qué ofrece: Mantenimiento, reparación y recambios; concertar cita.

Vínculo / categoría: La web propia identifica BMW Motorrad y publica contacto y taller en Escaleritas 178.

Aparcamiento: No consta custodia nocturna; consultar.

Rutas y acceso: R027: desvío — En Las Palmas de Gran Canaria, salida de la ruta; acceso urbano a avenida Escaleritas, 178. Visita de taller separada del ascenso a medianías.

ABRIR UBICACIÓN
WEB / DOCUMENTACIÓN
Tel. +34 928 215 315

Fuentes: S137

E10 · Moto & Bike Rent

Alquiler de motocicletas · Maspalomas · Las Palmas

Dónde está: Avenida de Gran Canaria 32, local 1, 35100 Maspalomas

Qué ofrece: Alquiler; confirmar cilindrada y aptitud del modelo para dos personas.

Vínculo / categoría: La página oficial se presenta como alquiler de motocicletas en Maspalomas.

Aparcamiento: No consta custodia de motos particulares.

Rutas y acceso: R026: sobre el recorrido — En Maspalomas, punto de salida; avenida de Gran Canaria, 32, local 1. Recogida y devolución en el local según reserva.

ABRIR UBICACIÓN
WEB / DOCUMENTACIÓN
Tel. +34 928 773 331



Fuentes: S138

E11 · Canary Ride Tenerife

Alquiler de motocicletas · Playa de las Américas · Santa Cruz de Tenerife

Dónde está: Avenida Antonio Domínguez 9, local 1, 38650 Playa de las Américas

Qué ofrece: Alquiler; confirmar modelo, equipaje, franquicia y condiciones de devolución.

Vínculo / categoría: Empresa de alquiler de motocicletas con dirección y contacto propios.

Aparcamiento: No se acredita estacionamiento de pernocta para motos de terceros.

ABRIR UBICACIÓN
WEB / DOCUMENTACIÓN
Tel. +34 822 680 805



Fuentes: S139

E12 · Moto Tour Tenerife

Alquiler y rutas guiadas de moto · Puerto de la Cruz · Santa Cruz de Tenerife

Dónde está: Carretera del Botánico 8, local 7, 38400 Puerto de la Cruz

Qué ofrece: Alquiler, baúl, soporte de móvil, USB y asistencia según oferta publicada; confirmar contrato.

Vínculo / categoría: Su web ofrece BMW F 750 GS y otras motos, recomendaciones y rutas guiadas por Teide y Anaga.

Aparcamiento: No consta custodia para moto propia.

ABRIR UBICACIÓN
WEB / DOCUMENTACIÓN
Tel. +34 822 641 814 / +34 676 262 460



Fuentes: S140

E13 · Hotel El Ancla

alojamiento para motos · Laredo · Cantabria

Dónde está: Calle González Gallego, 10, 39770 Laredo

Qué ofrece: Confirmados en web: alojamiento, desayuno, jardín y bar. No consta equipamiento de reparación. El edificio se anuncia sin ascensor; preguntar por habitación en planta baja si resulta necesaria.

Vínculo / categoría: La página propia de servicios anuncia aparcamiento interior vigilado para motos.

Aparcamiento: Interior vigilado para motos; precio, número de plazas y reserva pendientes de confirmar.

ABRIR UBICACIÓN
WEB / DOCUMENTACIÓN
Tel. +34 942 605 500

Fuentes: S141

E14 · Hotel Puerta Santander

alojamiento para motos · Santander · Cantabria

Dónde está: Calle Abilio García Barón, 1, 39011 Santander

Qué ofrece: Confirmados en web: alojamiento, desayuno buffet, cafetería y wifi. No se acredita taller ni secado de equipo.

Vínculo / categoría: Su página de servicios indica consultar el suplemento de motos para el aparcamiento interior.

Aparcamiento: La web anuncia aparcamiento exterior gratuito con videovigilancia e interior de pago. Para motos exige consultar suplemento y disponibilidad; no aplicar automáticamente el precio de coche.

Grupos: Pedir presupuesto y confirmar plazas interiores para todas las motos; no consta tarifa especial de grupos.

ABRIR UBICACIÓN
WEB / DOCUMENTACIÓN
Tel. +34 660 649 956 / +34 942 066 576

Fuentes: S142

E15 · Restaurante Castillo

Restauración / cafetería / comercio gastronómico · Molina de Aragón · Guadalajara

Dónde está: Calle San Felipe, 1, Molina de Aragón

Qué ofrece: Restaurante del directorio turístico municipal; alternativa urbana de comida antes de entrar al Alto Tajo.

Aparcamiento: Plaza para moto grande y guardado de equipamiento no confirmados; consultar.

Grupos: Concertar reserva y capacidad de grupo; sin asumir atención sin aviso.

Rutas y acceso: R060: sobre el recorrido — En Molina, inicio de ruta; confirmar horarios de cocina y reservas.; R037: desvío — Base opcional en Arenas de San Pedro; enlazar desde Mombeltrán por N-502 y accesos urbanos. No está sobre el tramo Mombeltrán–puerto del Pico.

ABRIR UBICACIÓN
WEB / DOCUMENTACIÓN
Tel. 686055312

Fuentes: S143 · S352

E16 · Hostal Restaurante José Luis

alojamiento para motos · Trespaderne · Burgos

Dónde está: Carretera de Bilbao, 25, 09540 Trespaderne

Qué ofrece: Bar-cafetería con desayunos, restaurante con menú del día y carta, alojamiento y oferta para grupos en la web propia.

Vínculo / categoría: La página propia del hostal anuncia garaje para motos y bicicletas sin coste adicional.

Aparcamiento: Garaje para motos y bicicletas sin coste adicional publicado; capacidad y plaza concreta por confirmar.

Grupos: Puede plantearse reserva de grupo dentro de su capacidad, confirmando habitaciones y garaje. La web publica vacaciones del 23 de diciembre al 6 de enero: reconfirmar calendario anual.

Rutas y acceso: R039: sobre el recorrido — En Trespaderne, punto inicial; acceso local a carretera de Bilbao, 25.

ABRIR UBICACIÓN
WEB / DOCUMENTACIÓN
Tel. +34 947 307 293

Fuentes: S144 · S527

E17 · Hotel moto-rural Vegalion

alojamiento para motos · Las Salas · León

Dónde está: Calle La Carretera, 3, 24990 Las Salas

Qué ofrece: Confirmados en web: herramientas y material para mantenimiento menor, alojamiento, desayunos, cocina compartida y bar privado con opciones de cena. La zona de mantenimiento no equivale a un taller profesional.

Vínculo / categoría: Web propia especializada en viajeros en moto, con descripción concreta de garaje, aparcamiento y zona de mantenimiento.

Aparcamiento: Patio privado con puerta automática y videovigilancia, más garaje cubierto e iluminado. Confirmar plaza cubierta en la reserva.

Grupos: La web indica seis habitaciones y hasta trece huéspedes, con habitación adicional de respaldo. Consultar composición del grupo y capacidad de estacionamiento.

ABRIR UBICACIÓN
WEB / DOCUMENTACIÓN
Tel. +34 618 539 952

Fuentes: S145

E18 · Hotel Posada Plaza Mayor

alojamiento para motos · Villafranca del Bierzo · León

Dónde está: Plaza Mayor, 4, 24500 Villafranca del Bierzo

Qué ofrece: Confirmados en web: alojamiento, cafetería, desayunos y wifi. La web menciona carga para vehículos de dos ruedas eléctricos: confirmar compatibilidad concreta antes de depender de ella.

Vínculo / categoría: La web propia anuncia garaje cerrado y gratuidad para motocicletas y bicicletas.

Aparcamiento: Garaje cerrado; motos y bicicletas gratuitas según la página de servicios. Solicitar confirmación de plaza.

Grupos: Pedir presupuesto conjunto y cupo de garaje; no consta capacidad garantizada de motos para grupos.

ABRIR UBICACIÓN
WEB / DOCUMENTACIÓN
Tel. +34 987 540 620

Fuentes: S146

E19 · Hotel Río Cea

alojamiento para motos · Puente Almuhey · León

Dónde está: Avenida Míster Universo Juan Ferrero, 55, Puente Almuhey

Qué ofrece: Confirmados en web: alojamiento, garaje y restaurante. No se ha documentado taller ni asistencia mecánica.

Vínculo / categoría: La página propia para motoristas anuncia expresamente garaje cubierto gratuito para motos.

Aparcamiento: Garaje cubierto gratuito publicado; comprobar capacidad y disponibilidad para el grupo.

Grupos: Llamar indicando número de personas y motos; no consta capacidad específica del garaje.

ABRIR UBICACIÓN
WEB / DOCUMENTACIÓN
Tel. +34 987 703 521

Fuentes: S147

E20 · Hotel & Spa Mare Nostrum

alojamiento para motos · La Fuente de San Esteban · Salamanca

Dónde está: Plaza de España, 7, La Fuente de San Esteban

Qué ofrece: Confirmados en la sección de motoristas: punto de limpieza y propuesta de spa tras la ruta. Alojamiento y actividades sujetos a reserva; no se acredita taller profesional.

Vínculo / categoría: La sección propia para moteros anuncia aparcamiento en recinto y punto de limpieza.

Aparcamiento: Aparcamiento en recinto publicado; no se acredita garaje cubierto, vigilancia ni gratuidad.

Grupos: Organiza programas para parejas y grupos con horario coordinado; tamaño, precio, servicios y disponibilidad se cierran por consulta.

ABRIR UBICACIÓN
WEB / DOCUMENTACIÓN
Tel. +34 606 710 367 / +34 923 147 540

Fuentes: S148

E21 · Hotel Castilla

Hotel con reserva de garaje específica para motocicletas · Albacete · Albacete

Dónde está: Paseo de la Cuba, 3, 02001 Albacete

Qué ofrece: Alojamiento, garaje reservado para moto y consigna de equipaje. No consta equipamiento de mecánica.

Vínculo / categoría: La FAQ distingue motocicletas de turismos y admite reserva previa para motos.

Aparcamiento: Plazas de garaje subterráneas. Para motocicletas exige reserva previa y publica tarifa específica; no se fija precio en esta guía.

Grupos: Confirmar número de motos y espacio; no asumir que varias motos pueden compartir una sola plaza.

ABRIR UBICACIÓN
WEB / DOCUMENTACIÓN
Tel. +34 967 214 288

Fuentes: S149 · S150

E22 · Hotel Torremangana

Hotel convencional con aparcamiento; no especializado en motos · Cuenca · Cuenca

Dónde está: Avenida San Ignacio de Loyola, 9, 16002 Cuenca

Qué ofrece: Alojamiento, restauración y lavandería general. No se presume secado específico de equipación ni taller.

Aparcamiento: Aparcamiento de pago publicado por el hotel; confirmar aceptación de moto, plaza, acceso y tarifa.

Grupos: Cuenta con salones para eventos, pero esto no acredita cupo de aparcamiento para un grupo de motos.

Rutas y acceso: R059: sobre el recorrido — En Cuenca, al inicio de la ruta serrana.

ABRIR UBICACIÓN
WEB / DOCUMENTACIÓN
Tel. +34 969 240 833

Fuentes: S151

E23 · Isis de Cuenca

Alojamiento convencional en Arcas · Arcas · Cuenca

Dónde está: Nacional 320, km 130, Arcas

Qué ofrece: Alojamiento y aparcamiento exterior anunciados por el operador; consultar servicios y disponibilidad para la fecha.

Vínculo / categoría: La web propia documenta el alojamiento y su entorno. No se acreditan servicios específicos de moto con esta fuente.

Aparcamiento: Aparcamiento exterior publicado; garaje cubierto, vigilancia, plazas y gratuidad para motos sin confirmar.

Grupos: La web propia menciona pequeños grupos de amigos o parejas; consultar cupo y aparcamiento antes de reservar.

ABRIR UBICACIÓN
WEB / DOCUMENTACIÓN
Tel. +34 625 376 118

Fuentes: S152

E24 · Paddock Motard Bar

Bar motero · Barcelona · Barcelona

Dónde está: Avinguda del Paral·lel, 92, 08015 Barcelona

Qué ofrece: Carta de bar publicada; guarda de cascos y maletas sin confirmar.

Vínculo / categoría: La web propia se identifica como Motard Bar; publica carta y contacto.

Aparcamiento: No se acredita aparcamiento propio ni vigilado.

Rutas y acceso: R064: desvío — Barcelona antes o después de Castelldefels; extensión urbana, revisar acceso ZBE.

ABRIR UBICACIÓN
WEB / DOCUMENTACIÓN
Tel. +34 656 606 168

Fuentes: S153

E25 · Rocco’s Saloon / Rocco’s Ranch

Restaurante del motor · Montmeló · Barcelona

Dónde está: Camí Mas Moreneta, Rocco’s Ranch, 08160 Montmeló

Qué ofrece: Cocina americana, menú entre semana y espacios interiores y exteriores publicados.

Vínculo / categoría: Restaurante dentro de un recinto de motociclismo; la fuente propia ofrece experiencias moto y comida.

Aparcamiento: Condiciones del recinto según actividad; no asumir que el aparcamiento de eventos es de libre acceso.

Grupos: El operador anuncia paquetes moto y comida desde 10 personas; reservar condiciones.

Rutas y acceso: R065: desvío — Montmeló queda fuera de BV5301; parada concertada antes de Palautordera.

ABRIR UBICACIÓN
WEB / DOCUMENTACIÓN
Tel. +34 722 700 460

Fuentes: S154

E26 · Hotel Monells Summum

Alojamiento para motoristas · Monells · Girona

Dónde está: Carrer Vilanova, 11, 17121 Monells, Girona

Qué ofrece: Pequeño taller, herramientas y zona de limpieza; confirmar condiciones y disponibilidad.

Vínculo / categoría: Su sección Motor Friendly anuncia instalaciones específicas para motos.

Aparcamiento: Garaje privado para motos anunciado por el operador; reservar plaza.

Grupos: Solicitar habitaciones y plazas de garaje antes del viaje.

Rutas y acceso: R068: desvío — Monells, eninterior del Baix Empordà, requiere etapa adicional desde Sant Feliu.

ABRIR UBICACIÓN
WEB / DOCUMENTACIÓN
Tel. +34 872 207 167

Fuentes: S155

E27 · Tria Bé

Parada gastronómica convencional · Llers · Girona

Dónde está: Carrer Barreiros, 1, polígon Padrosa, 17730 Llers

Qué ofrece: Brasa, carta y menú; tienda de productos para el camino y sala de juegos anunciadas.

Vínculo / categoría: Restaurante de carretera; no se presenta como bar motero ni taller.

Aparcamiento: La web propia anuncia aparcamiento amplio para vehículos; vigilancia y suelo sin acreditar.

Grupos: Publica sala para grupos y celebraciones; acordar capacidad, menú y reserva.

Rutas y acceso: R068: desvío — Llers queda cerca de Figueres; extensión del viaje hacia Alt Empordà, no pausa deltramo Tossa–Sant Feliu.

ABRIR UBICACIÓN
WEB / DOCUMENTACIÓN
Tel. +34 972 528 042

Fuentes: S156 · S157

E28 · Hostal Can Josep

Alojamiento para motoristas · Sort · Lleida

Dónde está: Carretera de la Seu d'Urgell, 12, 25560 Sort

Qué ofrece: Habitaciones, restaurante y bar publicados; no se acredita guarda separada del equipo.

Vínculo / categoría: La web propia anuncia expresamente aparcamiento cerrado para motos.

Aparcamiento: Cerrado para motos; plazas, acceso con maletas y precio por confirmar.

Grupos: La página de reservas pide llamar o escribir para grupos.

Rutas y acceso: R072: sobre el recorrido — En Sort al final de N260.

ABRIR UBICACIÓN
WEB / DOCUMENTACIÓN
Tel. +34 973 620 176

Fuentes: S158 · S159

E29 · Hotel Restaurant Cal Petit

Alojamiento Moturisme · Oliana · Lleida

Dónde está: Carretera C-14, km 140,5, 25790 Oliana

Qué ofrece: Alojamiento y restauración identificados institucionalmente.

Vínculo / categoría: Incluido en el directorio institucional Moturisme consultado; no se da por vigente cada servicio del programa.

Aparcamiento: Consultar garaje, reserva de plaza y firme del acceso: no confirmado individualmente.

Grupos: Llamar para habitaciones, mesas y espacio disponible.

Rutas y acceso: R072: desvío — Desde Adrall seguir C14 hacia Oliana; base previa o posterior de un viaje por Alt Urgell.

ABRIR UBICACIÓN
WEB / DOCUMENTACIÓN
Tel. +34 973 470 449

Fuentes: S160 · S161

E30 · Hotel Terradets / Restaurant del Llac

Alojamiento y restaurante moturismo · Cellers · Lleida

Dónde está: Carretera C-13 Balaguer-Tremp, km 75, 25631 Cellers

Qué ofrece: Limpieza y puesta a punto, información de rutas y lavandería; restaurante en el hotel.

Vínculo / categoría: El operador confirma sello Moturisme y detalla servicios específicos.

Aparcamiento: Parking cubierto y vigilado para motos, anunciado; confirmar plaza y condiciones.

Grupos: Confirmar por separado habitaciones, comida y espacio de aparcamiento.

Rutas y acceso: R071: sobre el recorrido — Acceso desde C13 km 75 en Cellers.

ABRIR UBICACIÓN
WEB / DOCUMENTACIÓN
Tel. +34 973 651 120

Fuentes: S069 · S162

E31 · Museu Moto Bassella

Museo de motociclismo / parada cultural · Bassella · Lleida

Dónde está: Carretera C-14, km 134, 25289 Bassella, Lleida

Qué ofrece: Exposiciones, audiovisuales y contenidos sobre la evolución de la moto. No se presenta como bar, taller de asistencia ni alojamiento.

Vínculo / categoría: Museo dedicado a la historia, la técnica y la competición de la motocicleta, documentado por la Generalitat.

Aparcamiento: Consultar aparcamiento, firme de acceso y espacio para varias motos. La ficha cultural no acredita vigilancia ni guarda de equipo.

Grupos: La ficha cultural menciona visitas de grupos; confirmar reserva, aforo, tarifa y horario para la fecha elegida.

Rutas y acceso: R072: desvío — Desde Adrall, corredor C14 hacia Bassella; extensión cultural anterior o posterior.

ABRIR UBICACIÓN
WEB / DOCUMENTACIÓN
Tel. +34 973 462 731

Fuentes: S163

E32 · La Cantera Biker Bar

Bar-restaurante motero · Bellvei · Tarragona

Dónde está: Carretera de Calafell a Bellvei, km 2, 43719 Bellvei

Qué ofrece: Restaurante, terraza y menú según turismo municipal. La ficha municipal usa dirección postal de Calafell; el perfil gestionado del local sitúa el mismo km 2 en Bellvei.

Vínculo / categoría: Destino de eventos moteros documentado por organizador; ficha de turismo municipal disponible.

Aparcamiento: Turismo Calafell publica aparcamiento gratuito; vigilancia y firme sin confirmar.

Rutas y acceso: R064: desvío — Desde Cubelles, continuar hacia Calafell/Bellvei ycarretera Calafell–Bellveikm 2.

ABRIR UBICACIÓN
WEB / DOCUMENTACIÓN
Tel. +34 650 462 491

Fuentes: S164 · S165

E33 · Hotel Rural Serrella

Hotel rural que menciona viajeros moteros; servicios moto sin acreditar · Castell de Castells · Alicante

Dónde está: Avenida de Alcoy, 2, 03793 Castell de Castells

Qué ofrece: Alojamiento y restaurante con cocina tradicional; no se etiqueta como hotel motero especializado.

Vínculo / categoría: La presentación del hotel incluye explícitamente a moteros entre sus huéspedes; no se localizaron servicios concretos exclusivos para motos.

Aparcamiento: Sin garaje de moto, vigilancia o tarifa específica verificados en las páginas consultadas.

Rutas y acceso: R077: desvío — Castell de Castells, fuera del corredor Parcent–Tàrbena; ampliación voluntaria de etapa por carreteras locales.

ABRIR UBICACIÓN
WEB / DOCUMENTACIÓN
Tel. +34 699 991 039

Fuentes: S166 · S167

E34 · Masía La Mota

Alojamiento con propuesta de rutas para motoristas · Alcoi · Alicante

Dónde está: Carretera de la Font Roja CV-797, km 5, 03801 Alcoi

Qué ofrece: Alojamiento y propuestas mototurísticas; desayunos y otros servicios deben reservarse según la modalidad de estancia.

Vínculo / categoría: La web tiene una sección propia «Rutas para Moteros» orientada al interior de Alicante.

Aparcamiento: No se confirma aquí garaje cerrado, vigilancia ni gratuidad de aparcamiento para motos.

Rutas y acceso: R078: desvío — CV-797 km 5, ramal de Font Roja desde Alcoi; volver a Alcoi para iniciar la ruta de Aitana.

ABRIR UBICACIÓN
WEB / DOCUMENTACIÓN
Tel. +34 966 540 370

Fuentes: S168

E35 · Hotel Doña Lola

Hotel con publicación específica para viajes en moto · Castelló de la Plana · Castellón

Dónde está: Calle Lucena, 3, 12003 Castelló de la Plana

Qué ofrece: Alojamiento y aparcamiento. No se convierte la promoción sin fecha en ventaja garantizada de 2026.

Vínculo / categoría: Entrada propia «Viaje en moto» anuncia parking descubierto vigilado de uso de huéspedes y promoción para motos en tránsito.

Aparcamiento: La promoción para motos dice «durante todo este año» sin fecha inequívoca; la FAQ general publica parking de pago. Confirmar gratuidad, vigilancia y plaza para la fecha elegida.

Grupos: La FAQ contempla habitaciones familiares o de amigos; consultar configuración y plazas de motos.

ABRIR UBICACIÓN
WEB / DOCUMENTACIÓN
Tel. +34 964 214 011

Fuentes: S169 · S170 · S171

E36 · Hotel Los Naranjos

Hotel con propuesta específica para motoristas · Cáceres · Cáceres

Dónde está: Calle Alfonso IX, 12, Cáceres

Qué ofrece: Alojamiento y asesoramiento sobre recorridos de Extremadura; no se afirma taller, lavado ni secadero.

Vínculo / categoría: Se presenta como familia motera y publica aparcamiento gratuito de moto sujeto a disponibilidad, además de orientación sobre rutas.

Aparcamiento: Plaza de parking para moto sin coste según página para moteros, sujeta a disponibilidad; solicitar confirmación escrita.

Grupos: Pedir disponibilidad real de plazas y habitaciones. La oferta no publica capacidad para grandes grupos.

ABRIR UBICACIÓN
WEB / DOCUMENTACIÓN
Tel. +34 927 243 508

Fuentes: S172 · S173 · S174

E37 · Proa Premium Ibiza

Servicio BMW Motorrad · Sant Jordi de ses Salines · Illes Balears

Dónde está: Carretera Aeropuerto km 4,500, 07817 Sant Jordi, Ibiza

Qué ofrece: Atención BMW Motorrad documentada; confirmar taller, neumáticos, cita y teléfono de la sede antes de desplazarse.

Vínculo / categoría: El sitio propio de Proa Group incluye BMW Motorrad Proa Premium entre sus marcas; el directorio de centros proporciona contacto del grupo. Confirmar por teléfono el servicio Motorrad de la sede elegida.

Aparcamiento: No consta custodia de viajeros; consultar.

ABRIR UBICACIÓN
WEB / DOCUMENTACIÓN
Tel. +34 971 396 494

Fuentes: S175 · S176

E38 · Proa Premium Mallorca

Taller oficial BMW Motorrad · Palma · Illes Balears

Dónde está: Gran Via Asima 19, 07009 Palma

Qué ofrece: Atención BMW Motorrad documentada; confirmar taller, neumáticos, cita y teléfono de la sede antes de desplazarse.

Vínculo / categoría: El sitio propio de Proa Group incluye BMW Motorrad Proa Premium entre sus marcas; el directorio de centros proporciona contacto del grupo. Confirmar por teléfono el servicio Motorrad de la sede elegida.

Aparcamiento: No consta aparcamiento de pernocta; consultar.

ABRIR UBICACIÓN
WEB / DOCUMENTACIÓN
Tel. +34 871 591 111

Fuentes: S175 · S176

E39 · Cruz Verde Restaurante

Parada gastronómica de tradición motera · Entorno del puerto de la Cruz Verde · Madrid

Dónde está: Carretera M-505, km 36, 28296 Madrid

Qué ofrece: Restauración. La tradición motera del lugar no equivale a servicio de taller, consigna o vigilancia.

Vínculo / categoría: Turismo de Zarzalejo identifica el puerto y su asador como punto tradicional de reunión de motoristas; la web comercial actual publica ubicación y contacto.

Aparcamiento: No se confirma aparcamiento custodiado ni servicio de garaje para motos.

Grupos: Contactar antes para mesas de grupo y plazas; no ocupar el cruce del puerto.

Rutas y acceso: R103: sobre el recorrido — En M-505 km 36, junto al puerto, usar acceso del local.

ABRIR UBICACIÓN
WEB / DOCUMENTACIÓN
Tel. +34 687 139 000

Fuentes: S177 · S113

E40 · Salbatore Hotela

alojamiento para motos · Beasain · Gipuzkoa

Dónde está: Salbatore Auzoa, 4-A, 20200 Beasain

Qué ofrece: Confirmados en la oferta: una noche de alojamiento, desayuno y garaje. No se acreditan herramientas ni servicio mecánico.

Vínculo / categoría: La oferta propia Pack Ráfagas está dirigida a motoristas e incluye garaje para la moto.

Aparcamiento: Garaje incluido en el Pack Ráfagas según la web; sujeto a disponibilidad. Confirmar tarifa y cobertura para las fechas elegidas.

ABRIR UBICACIÓN
WEB / DOCUMENTACIÓN
Tel. +34 943 888 307

Fuentes: S178 · S179

E041 · Barba Rossa Beach Bar

Bar-restaurante temático · Castelldefels · Barcelona

Dónde está: Passeig Marítim, 209, 08860 Castelldefels

Qué ofrece: Parada de restauración junto al paseo marítimo; confirmar carta y horario.

Vínculo / categoría: Parada temática conservada de Cataluña; no se certifica actividad motera actual.

Aparcamiento: No se acredita aparcamiento específico para motos grandes, vigilancia ni guarda de equipamiento.

Rutas y acceso: R064: sobre el recorrido — Ramal urbano en Castelldefels hasta el paseo marítimo.

ABRIR UBICACIÓN
WEB / DOCUMENTACIÓN
Tel. +34 931 248 864

Fuentes: S214

E043 · Hollister Rockabilly & Biker

Bar motero y música · Cubelles · Barcelona

Dónde está: Carrer Vallespir, 7, nave 15, polígon Les Salines, 08880 Cubelles

Qué ofrece: Tapas, bebidas y música rock. Confirmar cocina y actividades del día. No se utiliza su antiguo dominio web.

Vínculo / categoría: Biker bar identificado por turismo municipal y por sus creadores.

Aparcamiento: No se acredita aparcamiento específico para motos grandes, vigilancia ni guarda de equipamiento.

Rutas y acceso: R064: sobre el recorrido — Parada urbana al final en Cubelles; añadir Vallespir 7 al navegador.

ABRIR UBICACIÓN
WEB / DOCUMENTACIÓN
Tel. +34 626 202 055

Fuentes: S216 · S217 · S218

E045 · Taberna Davidson

Taberna de ambiente motero · Barcelona · Barcelona

Dónde está: Carrer de Joan Güell, 207, 08028 Barcelona

Qué ofrece: Comidas y tapas; terraza descrita en visita publicada. Sin atribuir servicios no comprobados.

Vínculo / categoría: Reportaje de visita documenta motoristas, vistas al concesionario Harley y decoración rock.

Aparcamiento: El reportaje de 2025 menciona aparcamiento de motos; confirmar disponibilidad y condiciones actuales.

Rutas y acceso: R064: desvío — Parada urbana previa o posterior en Barcelona; requiere desplazarse fuera de la ruta de costa.

ABRIR UBICACIÓN
WEB / DOCUMENTACIÓN
Tel. +34 691 929 884

Fuentes: S221

E046 · CAT Can Guetes

Cafetería-restaurante convencional · Ripoll · Girona

Dónde está: C-26, km 126 / Ronda de Mas d'en Bosch, aparcamiento Can Guetes, 17500 Ripoll

Qué ofrece: Desayunos, menú de mediodía, bocadillos y producto del territorio; proyecto social de Fundació MAP.

Vínculo / categoría: Parada convencional útil para la ruta; no se acredita condición de bar motero.

Aparcamiento: Turismo comarcal acredita aparcamiento amplio al lado; seguridad y plazas para motos grandes sin confirmar.

Grupos: La fuente publica sala privada de 75 m²; reservar condiciones y capacidad.

Rutas y acceso: R067: sobre el recorrido — Pausa urbana en Ripoll antes de Ribes de Freser.

ABRIR UBICACIÓN
WEB / DOCUMENTACIÓN
Tel. +34 618 389 923

Fuentes: S222 · S223

E047 · Mas Fumats Bistro Biker

Bistró con referencias de grupos moteros · Roses · Girona

Dónde está: Carrer Espanya, 47, urbanización Mas Fumats, 17480 Roses

Qué ofrece: Comidas y bebidas; no atribuir desayunos diarios por conflicto entre horarios publicados.

Vínculo / categoría: El nombre biker y visita de grupo constan en fuentes comerciales; no acreditación institucional.

Aparcamiento: No se acredita aparcamiento específico para motos grandes, vigilancia ni guarda de equipamiento.

Grupos: Hay referencia de visita de un grupo en 2025; capacidad actual debe confirmarse.

Rutas y acceso: R068: desvío — Está en Roses, al norte del corredor Tossa–Sant Feliu. Extensión de viaje por Costa Brava, no una pausa inmediata.

ABRIR UBICACIÓN
WEB / DOCUMENTACIÓN
Tel. +34 623 378 794

Fuentes: S224 · S225

E048 · Refugi Motard del Riumajor

Refugio y encuentro motero concertado · Albanyà / entorno de Tapis · Girona

Dónde está: GI-503, km 24, 17733 Albanyà, Girona; confirmar pin exacto con responsables

Qué ofrece: Actividad motera documentada en 2026. No se acredita bar público regular ni alojamiento comercial reservable.

Vínculo / categoría: Crónica de visita de grupo en 2026 confirma actividad de encuentro.

Aparcamiento: No se acredita aparcamiento específico para motos grandes, vigilancia ni guarda de equipamiento.

Grupos: Concertar visita; un festival pasado no garantiza acceso cotidiano.

Rutas y acceso: R069: desvío — Extensión al Alt Empordà vía Maçanet de Cabrenys/Tapis, lejos de la GI524; jornada aparte o etapa adicional.

ABRIR UBICACIÓN
WEB / DOCUMENTACIÓN
Tel. +34 608 582 670

Fuentes: S226 · S227

E049 · Road Eagle MC North East

Sede de motoclub; acceso por confirmar · Blanes · Girona

Dónde está: Ctra. d'Accés a la Costa Brava, 184, 17300 Blanes

Qué ofrece: Referencia de sede y contacto. No se presenta como bar público ni restaurante. Contactar primero.

Vínculo / categoría: Dos directorios sitúan sede motociclista; falta comprobar condiciones de visita con organización.

Aparcamiento: No se acredita aparcamiento específico para motos grandes, vigilancia ni guarda de equipamiento.

Grupos: Únicamente visita aceptada expresamente por el club.

Rutas y acceso: R068: desvío — Blanes queda al sur de Tossa; concertar encuentro antes de iniciar la etapa costera.

ABRIR UBICACIÓN
WEB / DOCUMENTACIÓN
Tel. +34 630 656 665

Fuentes: S228 · S229

E050 · Cafè Pessets

Café y restaurante de producto local · Sort · Lleida

Dónde está: Avinguda dels Comtes de Pallars, 29, 25560 Sort

Qué ofrece: Cafés, infusiones, tapas, postres caseros y tienda de productos del Pallars. Confirmar desayuno y horario de cocina.

Vínculo / categoría: Parada convencional útil para la ruta; no se acredita condición de bar motero.

Aparcamiento: No se acredita aparcamiento específico para motos grandes, vigilancia ni guarda de equipamiento.

Rutas y acceso: R072: sobre el recorrido — Parada urbana al final en Sort.

ABRIR UBICACIÓN
WEB / DOCUMENTACIÓN
Tel. +34 973 620 517

Fuentes: S230 · S231

E051 · Circuit d'Alcarràs / restaurante

Circuito y bar-restaurante · Alcarràs · Lleida

Dónde está: Carretera de Vallmanya L-800, km 13,1, 25180 Alcarràs

Qué ofrece: Bocadillos, pizzas y menú diario; desayunos y almuerzos publicados por el operador. Entrada al circuito y actividad deportiva se contratan aparte.

Vínculo / categoría: Instalación de motociclismo de operador identificado.

Aparcamiento: No se acredita aparcamiento específico para motos grandes, vigilancia ni guarda de equipamiento.

Rutas y acceso: R071: desvío — Alcarràs queda al suroeste de Balaguer; extensión previa al itinerario de embalses.

ABRIR UBICACIÓN
WEB / DOCUMENTACIÓN
Tel. +34 973 296 617

Fuentes: S232 · S233

E055 · Asociación Musical Lokal Biker

Asociación y sala de ambiente biker · El Vendrell · Tarragona

Dónde está: Carrer de Josep Maria de Sagarra, 8, 43700 El Vendrell

Qué ofrece: Encuentros y conciertos según programación. No se presenta como restaurante ni desayuno de carretera.

Vínculo / categoría: Sede de origen asociativo motero y actividad musical documentada.

Aparcamiento: No se acredita aparcamiento específico para motos grandes, vigilancia ni guarda de equipamiento.

Grupos: Contactar organización; no presumir cena ni aforo.

Rutas y acceso: R064: desvío — Desde Cubelles, extensión hacia El Vendrell; programar visita si coincide acto.

ABRIR UBICACIÓN
WEB / DOCUMENTACIÓN
Tel. +34 615 371 259

Fuentes: S236 · S237 · S238

E056 · Bar MotoClub Tarragona

Bar-cafetería y punto de encuentro · Tarragona · Tarragona

Dónde está: Rambla Nova, 53, 43003 Tarragona

Qué ofrece: Café y pausa urbana; punto de salida motera documentado por el club. Consultar desayuno del día y mesas.

Vínculo / categoría: El propio Moto Club publica el bar como punto de encuentro: vínculo motero real.

Aparcamiento: No se acredita aparcamiento específico para motos grandes, vigilancia ni guarda de equipamiento.

Grupos: No invadir Rambla con motos; confirmar estacionamiento autorizado y mesas.

Rutas y acceso: R074: desvío — Tarragona es una extensión urbana antes de dirigirse a Alforja; añadirla expresamente al plan.

ABRIR UBICACIÓN
WEB / DOCUMENTACIÓN
Tel. +34 977 232 230

Fuentes: S239 · S240

E057 · Bar & Shield

Bar-restaurante temático biker · Els Pallaresos · Tarragona

Dónde está: Prolongació Camí dels Plans, 8, local 2, 43151 Els Pallaresos

Qué ofrece: Hamburguesas, batidos y pancakes. No se promete ningún descuento del directorio sin confirmación actual.

Vínculo / categoría: Figura comercial Biker Friendly, estética motera publicada por negocio.

Aparcamiento: No se acredita aparcamiento específico para motos grandes, vigilancia ni guarda de equipamiento.

Rutas y acceso: R074: desvío — Extensión hacia Els Pallaresos antes de Alforja; no está en los collados de Prades.

ABRIR UBICACIÓN
WEB / DOCUMENTACIÓN
Tel. +34 977 433 944

Fuentes: S241

E058 · HDC Catalunya / Club House

Punto de encuentro de motoclub · Bràfim · Tarragona

Dónde está: Ermita de Loreto, entorno de Bràfim, 43812 Tarragona; ubicación de evento a confirmar

Qué ofrece: Actos de club y reuniones programadas. No es bar público ni comida diaria de ruta.

Vínculo / categoría: Fuente propia de Harley Davidson Club Catalunya.

Aparcamiento: No se acredita aparcamiento específico para motos grandes, vigilancia ni guarda de equipamiento.

Grupos: Únicamente en acto abierto anunciado o con aceptación expresa.

Rutas y acceso: R074: desvío — Bràfim se encuentra fuera del eje Alforja-Prades; visita específica concertada.

ABRIR UBICACIÓN
WEB / DOCUMENTACIÓN
Tel. +34 650 534 723

Fuentes: S242 · S243

E059 · Jíbaros MC Tarragona

Sede de motoclub y encuentros · Reus · Tarragona

Dónde está: Carretera d'Alcolea del Pinar, 53, 43206 Reus

Qué ofrece: Motoalmuerzo documentado en convocatoria de enero 2026; no implica cocina cotidiana ni acceso libre.

Vínculo / categoría: Evento 2026 atribuido al propio club; ubicación de sede contrastada en Waze.

Aparcamiento: No se acredita aparcamiento específico para motos grandes, vigilancia ni guarda de equipamiento.

Grupos: Visita o encuentro solo autorizado por responsables.

Rutas y acceso: R074: desvío — Reus permite parada de club concertada antes de Alforja; fuera del tramo de montaña.

ABRIR UBICACIÓN
WEB / DOCUMENTACIÓN

Fuentes: S244 · S245

E060 · Moto Sport Cafe

Cafetería-restaurante de ambiente motero · Reus · Tarragona

Dónde está: Carrer d'Antoni Gaudí, 64C, 43203 Reus

Qué ofrece: Café, tapas y cocina documentada en campaña gastronómica. Confirmar desayuno y menú del día; no se trasladan precios 2025.

Vínculo / categoría: Entrevista a propietarios confirma temática y emisiones de motociclismo.

Aparcamiento: No se acredita aparcamiento específico para motos grandes, vigilancia ni guarda de equipamiento.

Rutas y acceso: R074: desvío — Reus: parada urbana previa al eje Alforja-Prades.; R075: desvío — Reus permite desayuno previo al acceso a Cornudella; requiere desplazamiento urbano.

ABRIR UBICACIÓN
WEB / DOCUMENTACIÓN
Tel. +34 659 106 481

Fuentes: S246 · S247

E061 · Hotel Restaurante Venta La Pintada

Hotel, cafetería y restaurante · Gargallo · Teruel

Dónde está: N-211, km 194, 44558 Gargallo

Qué ofrece: Restauración tradicional y alojamiento. Web antigua muestra página de alojamiento web vacía; se utiliza el directorio turístico y el registro autonómico.

Vínculo / categoría: Servicio del directorio turístico The Silent Route; no implica que sea un bar motero temático.

Aparcamiento: El directorio oficial anuncia parking privado; no especifica vigilancia ni espacio para motos grandes.

Rutas y acceso: R020: sobre el recorrido — Parada urbana en Gargallo.

ABRIR UBICACIÓN
WEB / DOCUMENTACIÓN
Tel. +34 978 752 463

Fuentes: S528 · S529 · S530 · S531

E062 · Bar La Carretera

Bar y almuerzos · Ejulve · Teruel

Dónde está: Calle Carretera, 23, 44559 Ejulve

Qué ofrece: Almuerzos y cocina local; confirmar horario de mañana y cocina.

Vínculo / categoría: Servicio del directorio turístico The Silent Route; no implica que sea un bar motero temático.

Aparcamiento: No se confirma aparcamiento específico para motos grandes ni guarda de equipo.

Rutas y acceso: R020: sobre el recorrido — Parada urbana en Ejulve.

ABRIR UBICACIÓN
WEB / DOCUMENTACIÓN
Tel. +34 978 075 288

Fuentes: S528 · S532

E063 · Bar Restaurante Moliner

Bar-restaurante · Gargallo · Teruel

Dónde está: Calle Carrerón, 21-23, 44558 Gargallo; confirmar entrada al reservar

Qué ofrece: Tapas y comida casera. Registro autonómico distingue cafetería en 21 y restaurante sin número; directorios sitúan acceso en 23. Directorio de ruta limita servicio a fines de semana y festivos.

Vínculo / categoría: Servicio del directorio turístico The Silent Route; no implica que sea un bar motero temático.

Aparcamiento: No se confirma aparcamiento específico para motos grandes ni guarda de equipo.

Rutas y acceso: R020: desvío — Desvío expreso desde la A-1702 hacia Gargallo; añadir al navegador y calcular la prolongación.

ABRIR UBICACIÓN
WEB / DOCUMENTACIÓN
Tel. +34 978 214 419

Fuentes: S528 · S530 · S533

E064 · Fonda Villarluengo

Fonda y restaurante · Villarluengo · Teruel

Dónde está: Plaza/Calle Carlos Castel, 1, 44559 Villarluengo

Qué ofrece: Alojamiento y restaurante. Desayuno incluido para alojados; almuerzos y grupos moteros publicados por el ayuntamiento. Teléfono alternativo municipal 644028727; verificar contacto vigente.

Vínculo / categoría: Servicio del directorio turístico The Silent Route; no implica que sea un bar motero temático.

Aparcamiento: No se confirma aparcamiento específico para motos grandes ni guarda de equipo.

Rutas y acceso: R020: sobre el recorrido — Parada urbana en Villarluengo.

ABRIR UBICACIÓN
WEB / DOCUMENTACIÓN
Tel. +34 641 884 345

Fuentes: S528 · S529 · S534 · S535

E065 · Multiservicio Rural La Vega / Casa La Vega

Multiservicio, restaurante y alojamiento · Cañada de Benatanduz · Teruel

Dónde está: Barrio de la Magdalena, s/n, 44140 Cañada de Benatanduz

Qué ofrece: Multiservicio y habitaciones en la misma zona; confirmar si ambas reservas se gestionan juntas. Se mantiene el antiguo teléfono 978773079 como contacto alternativo publicado en directorios locales.

Vínculo / categoría: Servicio del directorio turístico The Silent Route; no implica que sea un bar motero temático.

Aparcamiento: No se confirma aparcamiento específico para motos grandes ni guarda de equipo.

Rutas y acceso: R020: sobre el recorrido — Parada urbana en Cañada de Benatanduz.

ABRIR UBICACIÓN
WEB / DOCUMENTACIÓN
Tel. +34 642 736 397

Fuentes: S528 · S529 · S536

E066 · Bar El Portal de la Silent

Bar de ruta · Ejulve · Teruel

Dónde está: Calle El Portal, 7, 44559 Ejulve

Qué ofrece: Bar y parada de ruta. Confirmar oferta de almuerzo y cocina; no confundir con dirección antigua de Fonda El Portal en 5.

Vínculo / categoría: Servicio del directorio turístico The Silent Route; no implica que sea un bar motero temático.

Aparcamiento: No se confirma aparcamiento específico para motos grandes ni guarda de equipo.

Rutas y acceso: R020: sobre el recorrido — Parada urbana en Ejulve.

ABRIR UBICACIÓN
WEB / DOCUMENTACIÓN
Tel. +34 673 191 127

Fuentes: S528 · S537 · S538

E067 · La Posada de Pitarque

Fonda y alojamiento · Pitarque · Teruel

Dónde está: Plaza del Ayuntamiento, 1, 44555 Pitarque; confirmar entrada al reservar

Qué ofrece: Fonda con habitaciones. Registro autonómico sitúa edificio en Plaza Ayuntamiento 1; algún directorio comercial usa 2. Confirmar entrada, cocina y fecha.

Vínculo / categoría: Servicio del directorio turístico The Silent Route; no implica que sea un bar motero temático.

Aparcamiento: No se confirma aparcamiento específico para motos grandes ni guarda de equipo.

Rutas y acceso: R020: desvío — Desvío expreso desde la A-1702 hacia Pitarque; añadir al navegador y calcular la prolongación.

ABRIR UBICACIÓN
WEB / DOCUMENTACIÓN
Tel. +34 696 999 632

Fuentes: S528 · S529 · S539 · S587

E069 · Restaurante 4 Vientos

Bar-restaurante · Cantavieja · Teruel

Dónde está: Avenida del Maestrazgo, 2, 44140 Cantavieja

Qué ofrece: Almuerzos de la Silent Route, tapas y cocina tradicional. Web propia: martes cerrado salvo festivos; cenas solo puntuales según turismo comarcal.

Vínculo / categoría: Servicio del directorio turístico The Silent Route; no implica que sea un bar motero temático.

Aparcamiento: No se confirma aparcamiento específico para motos grandes ni guarda de equipo.

Rutas y acceso: R020: desvío — Desvío expreso desde la A-1702 hacia Cantavieja; añadir al navegador y calcular la prolongación.

ABRIR UBICACIÓN
WEB / DOCUMENTACIÓN
Tel. +34 964 185 079

Fuentes: S528 · S543 · S544

E070 · Teleclub de Cantavieja

Bar · Cantavieja · Teruel

Dónde está: Plaza de España, 10, 44140 Cantavieja

Qué ofrece: Bar local; confirmar cocina, horario y acceso del día. No se infiere restaurante por el nombre.

Vínculo / categoría: Servicio del directorio turístico The Silent Route; no implica que sea un bar motero temático.

Aparcamiento: No se confirma aparcamiento específico para motos grandes ni guarda de equipo.

Rutas y acceso: R020: desvío — Desvío expreso desde la A-1702 hacia Cantavieja; añadir al navegador y calcular la prolongación.

ABRIR UBICACIÓN
WEB / DOCUMENTACIÓN
Tel. +34 604 264 428

Fuentes: S528

E071 · Mirador del Maestrazgo / restaurante y casas

Restaurante y alojamientos rurales · Ejulve · Teruel

Dónde está: Restaurante: Calle La Pila, 8; Pajarcicos: La Pila, 4; Casa de Colores: La Pila, 6-8; Casa del Gato: San Roque, 21; 44559 Ejulve

Qué ofrece: Se conserva el operador y sus distintas casas, con dirección de cada unidad. Restaurante de producto local; reserva previa. La Cuesta 16 aparece como referencia antigua y no sustituye la localización actual de cada casa.

Vínculo / categoría: Servicio del directorio turístico The Silent Route; no implica que sea un bar motero temático.

Aparcamiento: No se confirma aparcamiento específico para motos grandes ni guarda de equipo.

Rutas y acceso: R020: sobre el recorrido — Parada urbana en Ejulve.

ABRIR UBICACIÓN
WEB / DOCUMENTACIÓN
Tel. +34 978 752 808

Fuentes: S528 · S529 · S545 · S546 · S530

E072 · Casa Rural María Teresa

Apartamentos rurales · Ejulve · Teruel

Dónde está: Calle Carretera, 23 / s/n según fuente municipal, 44559 Ejulve; confirmar portal

Qué ofrece: Se conservan apartamentos del directorio. El municipio publica Carretera s/n, y Páginas Amarillas 23. No asumir que comparte servicio de bar con La Carretera, aunque la dirección coincide.

Vínculo / categoría: Servicio del directorio turístico The Silent Route; no implica que sea un bar motero temático.

Aparcamiento: No se confirma aparcamiento específico para motos grandes ni guarda de equipo.

Rutas y acceso: R020: sobre el recorrido — Parada urbana en Ejulve.

ABRIR UBICACIÓN
WEB / DOCUMENTACIÓN

Fuentes: S529 · S547 · S548

E073 · Casa El Bailador

Casa rural · Montoro de Mezquita · Teruel

Dónde está: Calle Alta, 9, Montoro de Mezquita, 44559 Villarluengo

Qué ofrece: Alojamiento rural; no se le atribuye restaurante abierto a visitantes.

Vínculo / categoría: Servicio del directorio turístico The Silent Route; no implica que sea un bar motero temático.

Aparcamiento: No se confirma aparcamiento específico para motos grandes ni guarda de equipo.

Rutas y acceso: R020: desvío — Desvío expreso desde la A-1702 hacia Montoro de Mezquita; añadir al navegador y calcular la prolongación.

ABRIR UBICACIÓN
WEB / DOCUMENTACIÓN

Fuentes: S529 · S549 · S550

E074 · Hotel La Trucha / restaurante

Hotel y restaurante · Villarluengo · Teruel

Dónde está: Las Fábricas, s/n, 44559 Villarluengo

Qué ofrece: Misma parada recuperada del PDFnacional 24 p. Fusionar con Hotel La Trucha; requiere ramal desde A1702.

Vínculo / categoría: Servicio del directorio turístico The Silent Route; no implica que sea un bar motero temático.

Aparcamiento: No se confirma aparcamiento específico para motos grandes ni guarda de equipo.

Rutas y acceso: R020: desvío — Ramal hacia Las Fábricas fuera de A1702; añadir expresamente al navegador.

ABRIR UBICACIÓN
WEB / DOCUMENTACIÓN
Tel. +34 978 773 008

Fuentes: S529 · S273 · S528

E075 · Hostal 40 de Mayo

Alojamiento solo adultos · Cantavieja · Teruel

Dónde está: Calle Pita, 5, 44140 Cantavieja

Qué ofrece: Web propia actual: cuatro habitaciones-estudio y dos dobles. Desayuno para alojados; no se presenta como cafetería pública.

Vínculo / categoría: Servicio del directorio turístico The Silent Route; no implica que sea un bar motero temático.

Aparcamiento: No se confirma aparcamiento específico para motos grandes ni guarda de equipo.

Rutas y acceso: R020: desvío — Desvío expreso desde la A-1702 hacia Cantavieja; añadir al navegador y calcular la prolongación.

ABRIR UBICACIÓN
WEB / DOCUMENTACIÓN
Tel. +34 678 350 444

Fuentes: S529 · S551

E076 · Casa Rural Sierra de Majalinos

Casa rural con garaje para motos · Ejulve · Teruel

Dónde está: Calle El Portal, 5, 44559 Ejulve

Qué ofrece: Alojamiento rural en Ejulve; identidad y contacto coinciden enregistro autonómico.

Vínculo / categoría: Servicio del directorio turístico The Silent Route; no implica que sea un bar motero temático.

Aparcamiento: El directorio de The Silent Route confirma garaje para guardar motos. Reservar plazas yconsultar acceso de motos grandes cargadas.

Rutas y acceso: R020: sobre el recorrido — Parada urbana en Ejulve.

ABRIR UBICACIÓN
WEB / DOCUMENTACIÓN
Tel. +34 649 670 409

Fuentes: S529 · S552 · S538

E077 · Casa El Portillo

Casa rural · Cantavieja · Teruel

Dónde está: Calle El Portillo, 3, 44140 Cantavieja

Qué ofrece: Alojamiento cerca del Ayuntamiento; cocina y terraza para huéspedes. No restaurante público acreditado.

Vínculo / categoría: Servicio del directorio turístico The Silent Route; no implica que sea un bar motero temático.

Aparcamiento: No se confirma aparcamiento específico para motos grandes ni guarda de equipo.

Rutas y acceso: R020: desvío — Desvío expreso desde la A-1702 hacia Cantavieja; añadir al navegador y calcular la prolongación.

ABRIR UBICACIÓN
WEB / DOCUMENTACIÓN
Tel. +34 689 986 984

Fuentes: S529 · S553

E078 · Hotel ABBA Playa Gijón

Hotel · Gijón · Asturias

Dónde está: Paseo Doctor Fleming, 37, 33203 Gijón

Qué ofrece: Alojamiento, restaurante Abba Mía y bar-cafetería con terraza publicados por la red de la ruta.

Vínculo / categoría: Referencia heredada pendiente de contraste.

Aparcamiento: Parking para motos con condiciones estacionales en el programa; confirmar plaza.

Rutas y acceso: Vía de la Plata: desvío — Enlace urbano de etapa en Gijón, hasta Paseo Doctor Fleming, 37, 33203 Gijón. La participación en la red no significa que la puerta esté en la N-630.

ABRIR UBICACIÓN
WEB / DOCUMENTACIÓN
Tel. +34 985 000 000

Fuentes: S380 · S368

E079 · Hotel Silken Ciudad Gijón

Hotel · Gijón · Asturias

Dónde está: Bohemia, 1, 33207 Gijón

Qué ofrece: Hotel colaborador de la Vía de la Plata; base urbana para pernoctar al terminar el viaje.

Vínculo / categoría: Referencia heredada pendiente de contraste.

Aparcamiento: El programa documenta plazas compartidas para motos, sujetas a disponibilidad.

Rutas y acceso: Vía de la Plata: desvío — Enlace urbano de etapa en Gijón, hasta Bohemia, 1, 33207 Gijón. La participación en la red no significa que la puerta esté en la N-630.

ABRIR UBICACIÓN
WEB / DOCUMENTACIÓN
Tel. +34 985 176 112

Fuentes: S380 · S369

E080 · Hotel Zentral Gijón Rey Pelayo

Hotel · Gijón · Asturias

Dónde está: Avenida Torcuato Fernández Miranda, 26, 33203 Gijón

Qué ofrece: Alojamiento confirmado por el ayuntamiento de Gijón, con distintas categorías de habitación.

Vínculo / categoría: Referencia heredada pendiente de contraste.

Aparcamiento: Programa motero con condiciones estacionales para parking; consultar tarifa vigente.

Rutas y acceso: Vía de la Plata: desvío — Enlace urbano de etapa en Gijón, hasta Avenida Torcuato Fernández Miranda, 26, 33203 Gijón. La participación en la red no significa que la puerta esté en la N-630.

ABRIR UBICACIÓN
WEB / DOCUMENTACIÓN
Tel. +34 985 199 800

Fuentes: S380 · S370

E081 · Hotel Quinta Duro

Hotel · Gijón, Cabueñes · Asturias

Dónde está: Camino de las Quintas, 384, 33394 Cabueñes, Gijón

Qué ofrece: Hotel en Cabueñes con jardín exclusivo para huéspedes; base exterior al centro de Gijón.

Vínculo / categoría: Referencia heredada pendiente de contraste.

Aparcamiento: La red de la ruta publica recinto de estacionamiento cerrado y vigilado.

Rutas y acceso: Vía de la Plata: desvío — Enlace urbano de etapa en Gijón, Cabueñes, hasta Camino de las Quintas, 384, 33394 Cabueñes, Gijón. La participación en la red no significa que la puerta esté en la N-630.

ABRIR UBICACIÓN
WEB / DOCUMENTACIÓN
Tel. +34 985 330 443

Fuentes: S380 · S371

E082 · Hotel NH Gijón

Hotel · Gijón · Asturias

Dónde está: Paseo Doctor Fleming, 71, 33203 Gijón

Qué ofrece: Alojamiento colaborador junto al entorno marítimo y parque del final gijonés del corredor.

Vínculo / categoría: Referencia heredada pendiente de contraste.

Aparcamiento: La red anuncia parking moto gratuito condicionado a disponibilidad; confirmar reserva.

Rutas y acceso: Vía de la Plata: desvío — Enlace urbano de etapa en Gijón, hasta Paseo Doctor Fleming, 71, 33203 Gijón. La participación en la red no significa que la puerta esté en la N-630.

ABRIR UBICACIÓN
WEB / DOCUMENTACIÓN
Tel. +34 985 195 755

Fuentes: S380 · S372

E083 · Hotel Alda Pasaje

Hotel · Gijón · Asturias

Dónde está: Marqués de San Esteban, 3, Gijón

Qué ofrece: Hotel colaborador en el centro de Gijón para terminar la Vía de la Plata y pasear sin equipaje.

Vínculo / categoría: Referencia heredada pendiente de contraste.

Aparcamiento: No se acredita plaza específica para motos en la ficha consultada.

Rutas y acceso: Vía de la Plata: desvío — Enlace urbano de etapa en Gijón, hasta Marqués de San Esteban, 3, Gijón. La participación en la red no significa que la puerta esté en la N-630.

ABRIR UBICACIÓN
WEB / DOCUMENTACIÓN
Tel. +34 984 091 090

Fuentes: S380 · S373

E084 · Alda Vía León

Hotel · León · León

Dónde está: El Paso, 5, 24003 León

Qué ofrece: Alojamiento en el centro histórico confirmado por Turismo de León; acceso final sujeto a restricciones urbanas.

Vínculo / categoría: Referencia heredada pendiente de contraste.

Aparcamiento: No se acredita reserva de garaje para motos.

Rutas y acceso: Vía de la Plata: desvío — Enlace urbano de etapa en León, hasta El Paso, 5, 24003 León. La participación en la red no significa que la puerta esté en la N-630.

ABRIR UBICACIÓN
WEB / DOCUMENTACIÓN
Tel. +34 987 035 481

Fuentes: S380 · S374

E085 · AC Hotel Zamora

Hotel · Zamora · Zamora

Dónde está: Plaza de Viriato, 5, 49001 Zamora

Qué ofrece: Alojamiento colaborador en el centro monumental de Zamora; visitar a pie después de dejar moto y equipo.

Vínculo / categoría: Referencia heredada pendiente de contraste.

Aparcamiento: Consultar llegada y estacionamiento; no se presume plaza reservada para motos.

Rutas y acceso: Vía de la Plata: desvío — Enlace urbano de etapa en Zamora, hasta Avenida Príncipe de Asturias, 43, 49029 Zamora. La participación en la red no significa que la puerta esté en la N-630.

ABRIR UBICACIÓN
WEB / DOCUMENTACIÓN
Tel. +34 980 514 497

Fuentes: S380 · S375 · S378

E086 · Hotel Riosol

Hotel · León · León

Dónde está: Avenida Palencia, 3, 24009 León

Qué ofrece: Alojamiento con restaurante, cafetería y parking privado publicados por Turismo de León.

Vínculo / categoría: Referencia heredada pendiente de contraste.

Aparcamiento: Parking privado documentado; no se acredita plaza específica para motos.

Rutas y acceso: Vía de la Plata: desvío — Enlace urbano de etapa en León, hasta Avenida Palencia, 3, 24009 León. La participación en la red no significa que la puerta esté en la N-630.

ABRIR UBICACIÓN
WEB / DOCUMENTACIÓN
Tel. +34 987 216 650

Fuentes: S380 · S376

E087 · Parador de Plasencia

Hotel · Plasencia · Cáceres

Dónde está: Plaza San Vicente Ferrer, s/n, 10600 Plasencia

Qué ofrece: Alojamiento patrimonial colaborador de la Vía de la Plata, útil para una noche en el casco de Plasencia.

Vínculo / categoría: Referencia heredada pendiente de contraste.

Aparcamiento: Confirmar aparcamiento y acceso al recinto; sin garantía de plaza para moto.

Rutas y acceso: R085: sobre el recorrido — Plaza San Vicente Ferrer s/n, Plasencia, punto de inicio de las dos rutas.; R086: sobre el recorrido — Plaza San Vicente Ferrer s/n, Plasencia, punto de inicio de las dos rutas.; Vía de la Plata: desvío — Enlace urbano de etapa en Plasencia, hasta Plaza San Vicente Ferrer, s/n, 10600 Plasencia. La participación en la red no significa que la puerta esté en la N-630.

ABRIR UBICACIÓN
WEB / DOCUMENTACIÓN
Tel. +34 927 425 870

Fuentes: S380 · S362 · S377

E088 · Hotel San Gil

Alojamiento y servicios de restauración · Sevilla · Sevilla

Dónde está: Calle Parras, 28, 41002 Sevilla

Qué ofrece: Hotel con restaurante La Calesera, bar-cafetería, jardín y espacios para reuniones. El desayuno no se da por incluido ni abierto a no alojados sin confirmación.

Aparcamiento: Plaza para motos grandes, vigilancia y guarda de equipamiento no documentadas; consultar.

Rutas y acceso: Vía de la Plata: acceso urbano fuera del eje N-630 — Base de salida en Sevilla, barrio de la Macarena. Confirmar acceso al casco histórico y aparcamiento con recepción.

ABRIR UBICACIÓN
WEB / DOCUMENTACIÓN
Tel. +34 954 906 811

Fuentes: S380 · S516

E089 · Hotel Boutique Casa de Colón

Alojamiento y servicios de restauración · Sevilla · Sevilla

Dónde está: Calle Hernando Colón, 3, 41004 Sevilla

Qué ofrece: Hotel con desayuno continental para huéspedes, en habitación o terraza. No se presenta como restaurante ni como desayuno público sin consultar.

Aparcamiento: Plaza para motos grandes, vigilancia y guarda de equipamiento no documentadas; consultar.

Rutas y acceso: Vía de la Plata: acceso urbano fuera del eje N-630 — Base de salida en el centro histórico de Sevilla. El desayuno está documentado para huéspedes; confirmar tarifa, puerta y acceso autorizado.

ABRIR UBICACIÓN
WEB / DOCUMENTACIÓN
Tel. +34 955 117 828

Fuentes: S380 · S517 · S518

E090 · Hotel Abanico

Alojamiento y servicios de restauración · Sevilla · Sevilla

Dónde está: Calle Águilas, 17, 41003 Sevilla

Qué ofrece: Hotel en casa sevillana con desayuno para huéspedes y cafetería del establecimiento. No se asegura desayuno para viajeros externos ni comida de restaurante.

Aparcamiento: Plaza para motos grandes, vigilancia y guarda de equipamiento no documentadas; consultar.

Rutas y acceso: Vía de la Plata: acceso urbano fuera del eje N-630 — Base en Sevilla antes de iniciar la etapa. El servicio de desayuno pertenece al hotel: consultar régimen y admisión de no alojados.

ABRIR UBICACIÓN
WEB / DOCUMENTACIÓN
Tel. +34 954 213 207

Fuentes: S380 · S519 · S520

E091 · Parador de León

Hotel · León · León

Dónde está: Plaza de San Marcos, 7, 24001 León

Qué ofrece: Alojamiento con desayuno según tarifa, cafetería y restaurante Rey Don Sancho de cocina regional leonesa.

Vínculo / categoría: Referencia heredada pendiente de contraste.

Aparcamiento: La web publica parking exterior gratuito, sujeto a aforo y disponibilidad.

Rutas y acceso: Vía de la Plata: desvío — Enlace urbano de etapa en León, hasta Plaza de San Marcos, 7, 24001 León. La participación en la red no significa que la puerta esté en la N-630.

ABRIR UBICACIÓN
WEB / DOCUMENTACIÓN
Tel. +34 987 237 300

Fuentes: S380 · S379

E092 · Bar Ca Rafa

Restaurante recomendado por grupo motero · Casas del Río · Valencia

Dónde está: Calle Industria, Casas del Río

Qué ofrece: Identificado por un grupo motero valenciano en su directorio de paradas.

Vínculo / categoría: El grupo Valencia Moto Rutas documenta su visita y lo recomienda como parada de sus salidas.

Aparcamiento: Sin información confirmada.

Rutas y acceso: R082: desvío — Casas del Río: prolongación hacia el Júcar fuera del corredor Cofrentes–Ayora; planificar como visita adicional, no parada sobre el trazado.

ABRIR UBICACIÓN
WEB / DOCUMENTACIÓN

Fuentes: S365

E093 · Bar Iván

Restaurante recomendado por grupo motero · Zarra · Valencia

Dónde está: Plaza del País Valenciano, 7, Zarra

Qué ofrece: Identificado por un grupo motero valenciano en su directorio de paradas.

Vínculo / categoría: El grupo Valencia Moto Rutas documenta su visita y lo recomienda como parada de sus salidas.

Aparcamiento: Sin información confirmada.

Rutas y acceso: R082: desvío — Zarra, plaza País Valenciano 7; desvío desde el corredor entre Jarafuel y Ayora.

ABRIR UBICACIÓN
WEB / DOCUMENTACIÓN

Fuentes: S365

E094 · Bar Jubi

Restaurante recomendado por grupo motero · Higueruelas · Valencia

Dónde está: Avenida de la Fuente, 26, Higueruelas

Qué ofrece: Identificado por un grupo motero valenciano en su directorio de paradas.

Vínculo / categoría: El grupo Valencia Moto Rutas documenta su visita y lo recomienda como parada de sus salidas.

Aparcamiento: Sin información confirmada.

Rutas y acceso: R081: desvío — Higueruelas: fuera de Tuéjar–Benagéber–Utiel; conservar para una extensión de Los Serranos.

ABRIR UBICACIÓN
WEB / DOCUMENTACIÓN

Fuentes: S365

E095 · Bar Restaurante Paquita

Restaurante recomendado por grupo motero · Eslida · Castellón

Dónde está: Carretera de Aín, 28, Eslida

Qué ofrece: Identificado por un grupo motero valenciano en su directorio de paradas.

Vínculo / categoría: El grupo Valencia Moto Rutas documenta su visita y lo recomienda como parada de sus salidas.

Aparcamiento: Sin información confirmada.

Rutas y acceso: R079: desvío — Eslida, carretera de Aín 28; ramal adicional de Espadán desde Onda, fuera del corredor del Mijares.

ABRIR UBICACIÓN
WEB / DOCUMENTACIÓN

Fuentes: S365

E096 · El Osset

Restaurante recomendado por grupo motero · Oset · Valencia

Dónde está: Avenida Canales, 3, Oset

Qué ofrece: Identificado por un grupo motero valenciano en su directorio de paradas.

Vínculo / categoría: El grupo Valencia Moto Rutas documenta su visita y lo recomienda como parada de sus salidas.

Aparcamiento: Sin información confirmada.

Rutas y acceso: R081: desvío — Oset, avenida Canales 3; excursión adicional de Los Serranos, no se encuentra en CV-390.

ABRIR UBICACIÓN
WEB / DOCUMENTACIÓN

Fuentes: S365

E097 · Parador de Alcañiz

Alojamiento y servicios de restauración · Alcañiz · Teruel

Dónde está: Castillo Calatravos, s/n, 44600 Alcañiz

Qué ofrece: Alojamiento, espacio gastronómico, desayuno y restaurante La Concordia de cocina aragonesa. Confirmar acceso al desayuno para no alojados.

Aparcamiento: El operador publica aparcamiento exterior gratuito, sujeto a disponibilidad. No equivale a vigilancia o reserva específica para motos.

Rutas y acceso: R020: base previa fuera del recorrido — Alcañiz no forma parte de los 63 km de la A-1702. Base previa por el corredor de la N-211 hacia Gargallo; añadir expresamente el enlace. El parador está en lo alto del cerro.

ABRIR UBICACIÓN
WEB / DOCUMENTACIÓN
Tel. +34 978 830 400

Fuentes: S554 · S521

E098 · Parador de Jarandilla de la Vera

Alojamiento y servicios de restauración · Jarandilla de la Vera · Cáceres

Dónde está: Avenida García Prieto, 1, 10450 Jarandilla de la Vera

Qué ofrece: Alojamiento, desayuno, bar y restaurante. Puede servir como base de una jornada adicional por La Vera; no se presupone desayuno libre para clientes externos.

Aparcamiento: El directorio oficial publica parking; dimensiones, reserva y custodia para motos por confirmar.

Rutas y acceso: R085: extensión a otro valle fuera del recorrido — Jarandilla está en La Vera, fuera del eje Plasencia–Jerte–Tornavacas. Plantear otra jornada o conexión expresa; no es una parada sobre la N-110.

ABRIR UBICACIÓN
WEB / DOCUMENTACIÓN
Tel. +34 927 560 117

Fuentes: S555 · S522 · S523

E099 · Parador de Cangas de Onís

alojamiento y restauración convencional · Villanueva, Cangas de Onís · Asturias

Dónde está: Monasterio de San Pedro de Villanueva, s/n, 33550 Villanueva

Qué ofrece: Alojamiento con tarifa de desayuno o media pensión y restaurante de cocina asturiana. La oferta gastronómica documenta fabes, quesos, carnes y pescados; reservar las comidas sin asumir que estén incluidas.

Aparcamiento: No se documenta reserva específica para motos grandes; preguntar por acceso, firme y plaza antes de llegar.

Rutas y acceso: R024: desvío — Villanueva queda antes de Cangas; desvío del inicio, no está dentro del corredor hacia Cabrales.

ABRIR UBICACIÓN
WEB / DOCUMENTACIÓN
Tel. +34 985 849 402

Fuentes: S390 · S274 · S391

E100 · Parador de Santo Domingo de la Calzada

Alojamiento y restaurante · Santo Domingo de la Calzada · La Rioja

Dónde está: Plaza del Santo, 3, 26250 Santo Domingo de la Calzada

Qué ofrece: Hotel y restaurante convencionales; consultar servicios y disponibilidad.

Vínculo / categoría: Parada convencional útil para la ruta; no se acredita condición de bar motero.

Aparcamiento: No se acredita aparcamiento específico para motos grandes, vigilancia ni guarda de equipamiento.

Rutas y acceso: R101: desvío — Base al oeste de Nájera, fuera del eje Najerilla; acceso recomendado por operador: calle Isidoro Salas sur.

ABRIR UBICACIÓN
WEB / DOCUMENTACIÓN
Tel. +34 941 340 300

Fuentes: S556 · S287

E101 · Más Gas Gastrobar

Restauración / cafetería · Zaragoza · Zaragoza

Dónde está: Camino del Puente del Virrey, 6, 50008 Zaragoza

Qué ofrece: Almuerzos, menú del día y menú motero publicados. Alternativa urbana para reunir al grupo antes o después del viaje.

Vínculo / categoría: La web propia se presenta como punto de encuentro motociclista y publica menú motero.

Aparcamiento: Plaza para moto grande, firme, vigilancia y guarda del equipamiento sin confirmar; consultar antes de reservar.

Rutas y acceso: R022: base previa fuera del recorrido — Zaragoza no está en la ruta Borja–Moncayo: supone una conexión previa o posterior por carretera; no es una parada del trazado.

ABRIR UBICACIÓN
WEB / DOCUMENTACIÓN
Tel. 876536526

Fuentes: S475

E102 · Motor Music 66

Restauración / cafetería · Zaragoza · Zaragoza

Dónde está: Calle Miguel Ambiela, s/n, local 2, 50015 Zaragoza

Qué ofrece: Restauración y terraza; opción de encuentro al terminar la jornada. La web no muestra un horario operativo completo: llamar antes.

Vínculo / categoría: Bar temático de motor y rock; identidad y contacto respaldados por web propia y asociación hostelera.

Aparcamiento: Plaza para moto grande, firme, vigilancia y guarda del equipamiento sin confirmar; consultar antes de reservar.

Rutas y acceso: R021: base posterior fuera del recorrido — Desvío amplio a Zaragoza; no se presenta como parada en Calatayud o Daroca.

ABRIR UBICACIÓN
WEB / DOCUMENTACIÓN
Tel. 976516467

Fuentes: S478 · S479

E103 · Bar Alicante

Restauración / cafetería · Zaragoza · Zaragoza

Dónde está: Calle Alicante, 26, 50007 Zaragoza

Qué ofrece: Tortillas, bocadillos y raciones. Publica apertura matinal, pero confirmar oferta concreta de desayuno y servicio para grupos.

Vínculo / categoría: La web propia describe ambiente motero y salidas organizadas; directorio profesional corrobora dirección.

Aparcamiento: Plaza para moto grande, firme, vigilancia y guarda del equipamiento sin confirmar; consultar antes de reservar.

Rutas y acceso: R021: base previa fuera del recorrido — Zaragoza queda fuera de Calatayud–Daroca; útil solo como encuentro previo o regreso planificado.

ABRIR UBICACIÓN
WEB / DOCUMENTACIÓN
Tel. 976192938

Fuentes: S476 · S477

E105 · El Bar de Las Motos

Bar motero y música · Arroyo de la Miel · Málaga

Dónde está: Avenida del Tívoli, Arroyo de la Miel

Qué ofrece: Rock en directo y ambiente de motoristas; consultar conciertos.

Vínculo / categoría: Ambiente motero documentado por fuente local; Daytona consta como salida de la ruta HDC municipal 2024.

Aparcamiento: Sin información confirmada.

Rutas y acceso: R013: desvío — Avenida Tívoli 3, Arroyo de la Miel: parada costera adicional antes de San Pedro; fuera de A-397, no visita intermedia de la subida.

ABRIR UBICACIÓN
WEB / DOCUMENTACIÓN

Fuentes: S367

E106 · Daytona Road Side Café

Restaurante de temática motera · Fuenlabrada · Madrid

Dónde está: Calle Brasil, 7, Fuenlabrada

Qué ofrece: Decoración motociclista y hamburguesas.

Vínculo / categoría: Ambiente motero documentado por fuente local; Daytona consta como salida de la ruta HDC municipal 2024.

Aparcamiento: Sin información confirmada.

Rutas y acceso: R103: desvío — Fuenlabrada, calle Brasil 7: punto de encuentro previo fuera de la ruta serrana. Traslado completo hasta El Escorial; no se presenta como parada cercana al puerto.

ABRIR UBICACIÓN
WEB / DOCUMENTACIÓN

Fuentes: S366

E107 · Las Puertas del Infierno

Bar-restaurante con cultura de motor · Aizoáin · Navarra

Dónde está: Polígono Plazaola, manzana E, nave 3, 31195 Aizoáin

Qué ofrece: Cocina americana con hamburguesas, alitas, nachos y bocadillos; billares y música. Publica apertura matinal, pero no una oferta concreta de desayuno verificada.

Vínculo / categoría: La web propia describe expresamente ambiente de motos, coches clásicos y rock; NICDO documenta identidad y recinto.

Aparcamiento: Plaza para motos grandes, vigilancia y guarda de equipamiento no documentadas; consultar.

Rutas y acceso: R107: base previa fuera del recorrido — Aizoáin queda fuera de Oronoz–Baztan–Otsondo. Útil como reunión previa en el entorno de Pamplona; planificar el enlace de salida hacia el valle.

ABRIR UBICACIÓN
WEB / DOCUMENTACIÓN
Tel. +34 948 351 960

Fuentes: S524 · S525 · S526

E110 · Comanchero MC España / Comancheros Motorclub Catalunya

Sede de motoclub; contacto previo · Terrassa · Barcelona

Dónde está: Carrer de Tàrrega, 24, bajos, 08227 Terrassa

Qué ofrece: Sede asociativa. No sustituye un desayuno o comida de ruta. Concertar cualquier visita con el club.

Vínculo / categoría: Identidad de motoclub confirmada por registro municipal.

Aparcamiento: No se acredita aparcamiento específico para motos grandes, vigilancia ni guarda de equipamiento.

Grupos: La sede no implica acceso público; concertar directamente.

Rutas y acceso: R066: desvío — Desvío a Terrassa desde Monistrol; plantearlo como encuentro concertado en otra franja de la salida.

ABRIR UBICACIÓN
WEB / DOCUMENTACIÓN
Tel. +34 937 318 507

Fuentes: S215

E111 · Restaurant Solé / Hotel Solé

Restaurante Moturisme y hotel · La Pobla de Segur · Lleida

Dónde está: Avinguda de l'Estació, 44-48, 25500 La Pobla de Segur

Qué ofrece: Hotel, restaurante y cafetería-bar. La web propia ofrece bocadillos, platos combinados, tostadas, cruasanes y bollería. Confirmar horario matinal y reserva para grupos.

Vínculo / categoría: Restaurante incluido por Moturisme; no trasladar automáticamente todos los servicios del sello.

Aparcamiento: La web propia anuncia distintas opciones de aparcamiento; confirmar plaza, acceso y condiciones para motos grandes.

Grupos: Reservar comida y habitaciones por separado.

Rutas y acceso: R071: sobre el recorrido — Parada urbana en La Pobla de Segur al final de C13.

ABRIR UBICACIÓN
WEB / DOCUMENTACIÓN
Tel. +34 973 680 452

Fuentes: S235 · S291

E112 · Hotel Restaurant Can Barrina

Hotel y restaurante rural · Montseny · Barcelona

Dónde está: BV-5301, km 12,670, 08469 Montseny

Qué ofrece: Habitaciones y cocina catalana con productos de proximidad; terraza. Confirmar comidas y servicios para no alojados.

Vínculo / categoría: Parada convencional útil para la ruta; no se acredita condición de bar motero.

Aparcamiento: No se acredita aparcamiento específico para motos grandes, vigilancia ni guarda de equipamiento.

Grupos: El operador publica salas privadas; acordar mesas y alojamiento.

Rutas y acceso: R065: sobre el recorrido — Acceso propio desde BV5301, en el tramo de Montseny.

ABRIR UBICACIÓN
WEB / DOCUMENTACIÓN
Tel. +34 938 473 065

Fuentes: S248 · S249

E113 · Restaurant Coll Formic

Restaurante de carretera · El Brull · Barcelona

Dónde está: Collformic, carretera BV-5301 Seva–Palautordera, El Brull

Qué ofrece: Cocina casera, tortillas y brasa. La web publica apertura desde 9 h festivos y 10 h laborables; confirmar desayuno y descanso semanal.

Vínculo / categoría: Parada convencional útil para la ruta; no se acredita condición de bar motero.

Aparcamiento: No se garantiza plaza; el collado tiene afluencia de excursionistas. No ocupar calzada ni accesos.

Rutas y acceso: R065: sobre el recorrido — En el collado Collformic; entrar únicamente si hay espacio seguro.

ABRIR UBICACIÓN
WEB / DOCUMENTACIÓN
Tel. +34 938 841 089

Fuentes: S250 · S251

E114 · Hotel Subur / Sports Bar

Hotel y bar-restaurante · Sitges · Barcelona

Dónde está: Passeig de la Ribera s/n, esquina Carrer de la Bassa Rodona, 08870 Sitges

Qué ofrece: Hotel junto al mar. Sports Bar con comidas, cenas y bebidas; desayuno bufé anunciado para huéspedes.

Vínculo / categoría: El Sports Bar anuncia Moto GP; no se atribuyen servicios específicos de moto.

Aparcamiento: No se acredita aparcamiento específico para motos grandes, vigilancia ni guarda de equipamiento.

Rutas y acceso: R064: sobre el recorrido — Parada urbana en Sitges hasta paseo marítimo.

ABRIR UBICACIÓN
WEB / DOCUMENTACIÓN
Tel. +34 938 940 066

Fuentes: S252 · S253

E115 · Forn i Pastisseria Casas

Panadería y cafetería · Cubelles · Barcelona

Dónde está: Carrer Àngel Guimerà, 17, 08880 Cubelles

Qué ofrece: Café, pan y pastelería familiar; confirmar apertura de mañana.

Vínculo / categoría: Parada convencional útil para la ruta; no se acredita condición de bar motero.

Aparcamiento: No se acredita aparcamiento específico para motos grandes, vigilancia ni guarda de equipamiento.

Rutas y acceso: R064: sobre el recorrido — Desayuno urbano en Cubelles; permite comenzar la ruta en sentido inverso.

ABRIR UBICACIÓN
WEB / DOCUMENTACIÓN
Tel. +34 938 950 275

Fuentes: S216

E116 · Hotel Abat Cisneros / restaurante

Hotel y restaurante · Monistrol de Montserrat · Barcelona

Dónde está: Plaça del Monestir s/n, Monestir de Montserrat, 08199 Monistrol de Montserrat

Qué ofrece: Alojamiento y restaurante de cocina catalana, menú y carta; reservar para grupos.

Vínculo / categoría: Parada convencional útil para la ruta; no se acredita condición de bar motero.

Aparcamiento: Acceso y aparcamiento regulados del recinto; habitación o mesa no equivalen a plaza reservada.

Grupos: Fuente comarcal publica servicio para grupos; solicitar condiciones.

Rutas y acceso: R066: sobre el recorrido — Junto al monasterio; visita a pie desde estacionamiento autorizado.

ABRIR UBICACIÓN
WEB / DOCUMENTACIÓN
Tel. +34 938 777 701

Fuentes: S254 · S255

E117 · La Cafetería de Montserrat

Cafetería del santuario · Monistrol de Montserrat · Barcelona

Dónde está: Recinto del Monestir de Montserrat, 08199 Monistrol de Montserrat

Qué ofrece: Pausa de café y desayuno en el recinto; fuente oficial de horarios. Consultar oferta del día y afluencia.

Vínculo / categoría: Parada convencional útil para la ruta; no se acredita condición de bar motero.

Aparcamiento: Estacionamiento regulado del recinto; condiciones a consultar.

Rutas y acceso: R066: sobre el recorrido — Recinto del monasterio; acceso peatonal desde el parking.

ABRIR UBICACIÓN
WEB / DOCUMENTACIÓN
Tel. +34 938 777 701

Fuentes: S256

E118 · Hotel Diana

Hotel y restaurante · Tossa de Mar · Girona

Dónde está: Plaça d'Espanya, 6; acceso de vehículos Passeig del Mar, 41, 17320 Tossa de Mar

Qué ofrece: Hotel, restaurante y terraza junto al mar. El desayuno a la carta está disponible también para personas no alojadas, según la página propia de restauración.

Vínculo / categoría: Parada convencional útil para la ruta; no se acredita condición de bar motero.

Aparcamiento: El operador publica parking privado; reservar plaza apta para moto grande y confirmar acceso.

Rutas y acceso: R068: sobre el recorrido — Inicio urbano en Tossa; contactar para acceso antes de entrar al casco.

ABRIR UBICACIÓN
WEB / DOCUMENTACIÓN
Tel. +34 972 341 886

Fuentes: S257 · S290

E119 · Hotel Restaurant Sant Antoni

Hotel y restaurante · Ribes de Freser · Girona

Dónde está: Carrer de Sant Quintí, 55, 17534 Ribes de Freser

Qué ofrece: Hotel familiar y restaurante. Hay guardaequipajes general publicado; consultar si admite cascos o maletas sin pernocta.

Vínculo / categoría: Parada convencional útil para la ruta; no se acredita condición de bar motero.

Aparcamiento: Turismo comarcal enumera parking; condiciones para motos grandes sin confirmar.

Rutas y acceso: R067: sobre el recorrido — Parada urbana en Ribes antes de Planoles.

ABRIR UBICACIÓN
WEB / DOCUMENTACIÓN
Tel. +34 972 727 018

Fuentes: S258 · S259

E120 · Restaurant Hostal dels Ossos

Restaurante tradicional · Batet de la Serra / Olot · Girona

Dónde está: Carretera de Santa Pau GI-524, km 2,7, 17812 Batet de la Serra

Qué ofrece: Desayunos de tenedor y comida casera de la Garrotxa. Pese al nombre, no se ofrece alojamiento.

Vínculo / categoría: Parada convencional útil para la ruta; no se acredita condición de bar motero.

Aparcamiento: No se acredita aparcamiento específico para motos grandes, vigilancia ni guarda de equipamiento.

Rutas y acceso: R069: sobre el recorrido — En GI524, entre Santa Pau y Olot.

ABRIR UBICACIÓN
WEB / DOCUMENTACIÓN
Tel. +34 972 266 134

Fuentes: S260

E121 · Hotel Can Blanc

Hotel rural · Olot · Girona

Dónde está: Passatges de la Deu, s/n, 17800 Olot

Qué ofrece: Alojamiento, bar y terraza; restaurante La Deu próximo en los jardines como establecimiento separado.

Vínculo / categoría: Parada convencional útil para la ruta; no se acredita condición de bar motero.

Aparcamiento: Parking exclusivo para clientes anunciado; confirmar firme y plazas.

Rutas y acceso: R069: sobre el recorrido — Acceso urbano en Olot desde el final del corredor.

ABRIR UBICACIÓN
WEB / DOCUMENTACIÓN
Tel. +34 972 276 020

Fuentes: S261

E122 · Hotel Eth Pomèr

Hotel · Vielha · Lleida

Dónde está: Carretèra de Gausac, 4, 25530 Vielha

Qué ofrece: Alojamiento y desayuno para huéspedes. No se promete gratuidad de parking citada solo en testimonio.

Vínculo / categoría: Parada convencional útil para la ruta; no se acredita condición de bar motero.

Aparcamiento: Parking privado publicado por operador; reservar precio y plaza para moto.

Rutas y acceso: R070: sobre el recorrido — Acceso urbano al inicio en Vielha.

ABRIR UBICACIÓN
WEB / DOCUMENTACIÓN
Tel. +34 973 642 888

Fuentes: S262

E123 · Cafetería Setó

Cafetería · Bossòst · Lleida

Dónde está: Carrer des Canonges, 1, 25550 Bossòst

Qué ofrece: Cafetería identificada por ayuntamiento; consultar oferta y hora de desayuno.

Vínculo / categoría: Parada convencional útil para la ruta; no se acredita condición de bar motero.

Aparcamiento: No se acredita aparcamiento específico para motos grandes, vigilancia ni guarda de equipamiento.

Rutas y acceso: R070: sobre el recorrido — Parada urbana en Bossòst junto al corredor N230.

ABRIR UBICACIÓN
WEB / DOCUMENTACIÓN
Tel. +34 973 648 257

Fuentes: S263

E124 · Er Occitan

Restaurante de producto local · Bossòst · Lleida

Dónde está: Carrer Major, 66, local 5, 25550 Bossòst

Qué ofrece: Restaurante de cocina de proximidad; consultar menú, precio y duración de servicio antes de reservar.

Vínculo / categoría: Parada convencional útil para la ruta; no se acredita condición de bar motero.

Aparcamiento: No se acredita aparcamiento específico para motos grandes, vigilancia ni guarda de equipamiento.

Rutas y acceso: R070: sobre el recorrido — Parada urbana en Bossòst.

ABRIR UBICACIÓN
WEB / DOCUMENTACIÓN
Tel. +34 973 647 366

Fuentes: S263

E125 · Hotel Restaurant La Botiga

Hotel y restaurante · Prades · Tarragona

Dónde está: Plaça Major, 14, 43364 Prades

Qué ofrece: Desayuno, cocina casera y alojamiento en el centro; confirmar horarios y reserva directamente.

Vínculo / categoría: Parada convencional útil para la ruta; no se acredita condición de bar motero.

Aparcamiento: No se acredita parking del establecimiento; no dar acceso rodado a la Plaça Major por supuesto.

Rutas y acceso: R074: sobre el recorrido — Parada urbana en Prades; dejar la moto en parking autorizado.; R075: desvío — Prades requiere desvío desde Cornudella por C242 y T701; base para viaje de varias etapas.

ABRIR UBICACIÓN
WEB / DOCUMENTACIÓN
Tel. +34 977 868 321

Fuentes: S264 · S265

E126 · Hotel Siuranella / Els Tallers

Hotel y restaurante gastronómico · Siurana · Tarragona

Dónde está: Carrer dels Rentadors, s/n, 43362 Siurana

Qué ofrece: Hotel pequeño y restaurante gastronómico; desayuno incluido para huéspedes. Confirmar reserva, precio y temporada.

Vínculo / categoría: Parada convencional útil para la ruta; no se acredita condición de bar motero.

Aparcamiento: No se acredita garaje del hotel; confirmar aparcamiento y traslado de equipaje antes desubir conmotocargada.

Rutas y acceso: R075: sobre el recorrido — Acceso estrecho a Siurana; caminar al hotel desde parking autorizado.

ABRIR UBICACIÓN
WEB / DOCUMENTACIÓN
Tel. +34 977 821 144

Fuentes: S266 · S267

E127 · Hotel Rull / cafetería

Hotel, cafetería y restaurante · Deltebre · Tarragona

Dónde está: Avinguda Esportiva, 155, 43580 Deltebre

Qué ofrece: Cafetería con desayunos y pausas; restaurante de noche. No se ofrece como comida de mediodía.

Vínculo / categoría: Parada convencional útil para la ruta; no se acredita condición de bar motero.

Aparcamiento: Parking gratuito anunciado; vigilancia, plazas y suelo para motos grandes por confirmar.

Grupos: El operador cuenta con sección degrupos; reservar habitaciones y restauración.

Rutas y acceso: R073: sobre el recorrido — Parada urbana en Deltebre antes de T340 hacia Riumar.

ABRIR UBICACIÓN
WEB / DOCUMENTACIÓN
Tel. +34 977 487 728

Fuentes: S268 · S269

E128 · Restaurant Casa Nuri

Restaurante del Delta · Deltebre / Riumar · Tarragona

Dónde está: Carretera de la Desembocadura–Riumar T-340, embarcadero Illa de Buda s/n, 43580 Deltebre

Qué ofrece: Arroces y recetas del Delta con productos locales; reservas únicamente por teléfono según operador.

Vínculo / categoría: Parada convencional útil para la ruta; no se acredita condición de bar motero.

Aparcamiento: No se acredita aparcamiento específico para motos grandes, vigilancia ni guarda de equipamiento.

Grupos: Reservar por teléfono yconfirmar menú ycapacidad.

Rutas y acceso: R073: desvío — Ramal asfaltado al embarcadero desde T340, antes de Riumar; no cruzar a Isla de Buda.

ABRIR UBICACIÓN
WEB / DOCUMENTACIÓN
Tel. +34 977 480 128

Fuentes: S270 · S271

E129 · Parador de Ronda

Alojamiento convencional · Ronda · Málaga

Dónde está: Plaza de España s/n, 29400 Ronda

Qué ofrece: Hotel, cafetería, desayuno publicado por turnos y cocina de la Serranía. Desayuno externo sujeto a consulta.

Aparcamiento: Plaza para moto grande y guardado de equipamiento no confirmados; consultar.

Grupos: Concertar reserva y capacidad de grupo; sin asumir atención sin aviso.

Rutas y acceso: R013: sobre el recorrido — Parada urbana al final en Ronda; confirmar acceso y parking.; R014: sobre el recorrido — En Ronda junto al Puente Nuevo; llegar a pie tras aparcar o solicitar instrucciones de recepción.

ABRIR UBICACIÓN
WEB / DOCUMENTACIÓN
Tel. 952877500

Fuentes: S272 · S353

E130 · Hotel El Guía

Alojamiento y restaurante · Sóller, Mallorca · Illes Balears

Dónde está: Carrer de Castañer, 2, 07100 Sóller

Qué ofrece: Hotel y restaurante; motor de reservas temporalmente desactivado según web propia: contacto por teléfono o email. No equivale a cierre.

Vínculo / categoría: Parada convencional útil para la ruta; no se acredita condición de bar motero.

Aparcamiento: No se acredita aparcamiento específico para motos grandes, vigilancia ni guarda de equipamiento.

Rutas y acceso: R097: sobre el recorrido — Acceso urbano en Sóller junto a estación de tren.

ABRIR UBICACIÓN
WEB / DOCUMENTACIÓN
Tel. +34 971 630 227

Fuentes: S275

E131 · Parador de Cruz de Tejeda

alojamiento y restauración convencional · Cruz de Tejeda, Gran Canaria · Las Palmas

Dónde está: Cruz de Tejeda, s/n, 35328 Tejeda

Qué ofrece: Alojamiento, cafetería, desayuno y restaurante de cocina canaria. Publica potaje de berros, escaldón de gofio y bienmesabe. Adecuado para comer durante la ruta de medianías o pasar una noche de montaña; el spa requiere consultar condiciones y reserva, sin presumir que esté incluido.

Aparcamiento: Confirmar modalidad de estacionamiento y disponibilidad; no se atribuye garaje específico para motos.

Rutas y acceso: R027: sobre el recorrido — En Cruz de Tejeda, antes de bajar al núcleo de Tejeda.; R026: desvío — Cruz de Tejeda es parada de Medianías hasta Tejeda. Para Fataga y Tirajana exige prolongar desde Tejeda hacia Cruz de Tejeda por GC-15; ese enlace no pertenece al final original de la ruta.

ABRIR UBICACIÓN
WEB / DOCUMENTACIÓN
Tel. +34 928 012 500

Fuentes: S276 · S499 · S500

E132 · Cafetería La Fuente

Restauración / cafetería / comercio gastronómico · Almodóvar del Río · Córdoba

Dónde está: Carretera de la Estación, 19, Almodóvar del Río

Qué ofrece: Desayunos, café, infusiones, tartas y terraza documentados por Turismo municipal.

Aparcamiento: Plaza para moto grande y guardado de equipamiento no confirmados; consultar.

Grupos: Concertar reserva y capacidad de grupo; sin asumir atención sin aviso.

Rutas y acceso: R035: desvío — Prolongación desde Potes por CA185 hasta Fuente Dé y regreso; no incluirla como pausa sin desvío.; R006: sobre el recorrido — Entrar al núcleo de Almodóvar desde A-431; no exige subir con la moto al castillo.

ABRIR UBICACIÓN
WEB / DOCUMENTACIÓN
Tel. 674589995

Fuentes: S277 · S343

E133 · Parador de Almagro

Alojamiento convencional · Almagro · Ciudad Real

Dónde está: Ronda San Francisco, 31, 13270 Almagro

Qué ofrece: Hotel, bar, restaurante manchego y tarifa con desayuno para alojados; patios y jardín.

Aparcamiento: Parking exterior gratuito publicado, sujeto a disponibilidad.

Rutas y acceso: R056: sobre el recorrido — Parada urbana en Almagro.

ABRIR UBICACIÓN
WEB / DOCUMENTACIÓN
Tel. 926860100

Fuentes: S278 · S340

E134 · Parador de La Granja

Alojamiento y restaurante · Real Sitio de San Ildefonso · Segovia

Dónde está: Calle Infantes, 3, 40100 Real Sitio de San Ildefonso

Qué ofrece: Hotel y restaurante convencionales; consultar servicios y disponibilidad.

Vínculo / categoría: Parada convencional útil para la ruta; no se acredita condición de bar motero.

Aparcamiento: No se acredita aparcamiento específico para motos grandes, vigilancia ni guarda de equipamiento.

Rutas y acceso: R047: sobre el recorrido — En La Granja, parada urbana antes de Valsaín; enlace se usa como fuente, no como oferta reservada.

ABRIR UBICACIÓN
WEB / DOCUMENTACIÓN
Tel. +34 921 010 750

Fuentes: S279

E135 · Hotel Rey Don Jaime

Alojamiento y restaurante · Morella · Castellón

Dónde está: Calle Juan Giner, 6, 12300 Morella

Qué ofrece: Hotel, restaurante y cafetería/terraza publicados por operador; desayuno bufé para huéspedes, no asumir acceso público.

Vínculo / categoría: Parada convencional útil para la ruta; no se acredita condición de bar motero.

Aparcamiento: No se acredita aparcamiento específico para motos grandes, vigilancia ni guarda de equipamiento.

Rutas y acceso: R080: desvío — Extensión desde Ares hacia Morella; base para fin de semana, no parada sobre el trazado.

ABRIR UBICACIÓN
WEB / DOCUMENTACIÓN
Tel. +34 964 160 911

Fuentes: S280

E136 · Parador de Trujillo

Alojamiento y restaurante · Trujillo · Cáceres

Dónde está: Calle Santa Beatriz de Silva, 1, 10200 Trujillo

Qué ofrece: Hotel y restaurante convencionales; consultar servicios y disponibilidad.

Vínculo / categoría: Parada convencional útil para la ruta; no se acredita condición de bar motero.

Aparcamiento: No se acredita aparcamiento específico para motos grandes, vigilancia ni guarda de equipamiento.

Rutas y acceso: R086: desvío — Base anterior o posterior al viaje: Trujillo queda al sur de Torrejón el Rubio, fuera del itinerario.

ABRIR UBICACIÓN
WEB / DOCUMENTACIÓN
Tel. +34 927 321 350

Fuentes: S281

E137 · Parador de Baiona

Alojamiento y restaurante · Baiona · Pontevedra

Dónde está: Avenida Arquitecto Jesús Valverde, 3, 36300 Baiona

Qué ofrece: Hotel y restaurante convencionales; consultar servicios y disponibilidad.

Vínculo / categoría: Parada convencional útil para la ruta; no se acredita condición de bar motero.

Aparcamiento: No se acredita aparcamiento específico para motos grandes, vigilancia ni guarda de equipamiento.

Rutas y acceso: R093: sobre el recorrido — Acceso al recinto de Monterreal en Baiona; confirmar condiciones de entrada.

ABRIR UBICACIÓN
WEB / DOCUMENTACIÓN
Tel. +34 986 355 000

Fuentes: S282

E138 · Parador de Chinchón / El Convento

Alojamiento y restaurante · Chinchón · Madrid

Dónde está: Calle Los Huertos, 1, 28370 Chinchón

Qué ofrece: Hotel y restaurante El Convento. Se corrige antigua denominación Especia; la web propia identifica El Convento y El Bodegón.

Vínculo / categoría: Parada convencional útil para la ruta; no se acredita condición de bar motero.

Aparcamiento: No se acredita aparcamiento específico para motos grandes, vigilancia ni guarda de equipamiento.

Rutas y acceso: R103: desvío — Está en el sureste de Madrid, muy fuera de la Cruz Verde; base de otra etapa, no recomendar como comida cercana de una ruta de un día.

ABRIR UBICACIÓN
WEB / DOCUMENTACIÓN
Tel. +34 918 940 836

Fuentes: S283

E139 · Parador de Lorca

Alojamiento y restaurante · Lorca · Murcia

Dónde está: Castillo de Lorca, s/n, 30800 Lorca

Qué ofrece: Hotel y restaurante convencionales; consultar servicios y disponibilidad.

Vínculo / categoría: Parada convencional útil para la ruta; no se acredita condición de bar motero.

Aparcamiento: No se acredita aparcamiento específico para motos grandes, vigilancia ni guarda de equipamiento.

Rutas y acceso: R106: desvío — Lorca queda al interior, oeste de Mazarrón; extensión para pernocta en otra etapa.

ABRIR UBICACIÓN
WEB / DOCUMENTACIÓN
Tel. +34 968 406 047

Fuentes: S284

E140 · Venta de Ultzama

Alojamiento y restaurante · Arraitz / Ultzama · Navarra

Dónde está: Puerto de Belate, 31797 Arraitz–Ultzama

Qué ofrece: Hotel-restaurante. El operador publica cierre semanal del restaurante los lunes.

Vínculo / categoría: Parada convencional útil para la ruta; no se acredita condición de bar motero.

Aparcamiento: No se acredita aparcamiento específico para motos grandes, vigilancia ni guarda de equipamiento.

Rutas y acceso: R107: desvío — Parada anterior al inicio en Oronoz-Mugairi, enlazando la carretera de Belate; no está en puerto Otsondo.

ABRIR UBICACIÓN
WEB / DOCUMENTACIÓN
Tel. +34 948 305 138

Fuentes: S285

E141 · Parador de Argómaniz

Alojamiento y restaurante · Argómaniz · Álava

Dónde está: Carretera N-1, km 363, 01192 Argómaniz

Qué ofrece: Hotel y restaurante convencionales; consultar servicios y disponibilidad.

Vínculo / categoría: Parada convencional útil para la ruta; no se acredita condición de bar motero.

Aparcamiento: No se acredita aparcamiento específico para motos grandes, vigilancia ni guarda de equipamiento.

Rutas y acceso: R109: desvío — Argómaniz queda al este de Vitoria; base previa de itinerario, no parada de la A132.

ABRIR UBICACIÓN
WEB / DOCUMENTACIÓN
Tel. +34 945 293 200

Fuentes: S286

E142 · Parador de Ceuta

Hotel / restaurante convencional · Ceuta · Ceuta

Dónde está: Plaza de Nuestra Señora de África, 15, 51001 Ceuta

Qué ofrece: Habitaciones, cafetería, desayuno y restaurante de tradición andalusí. Para desayuno sin alojarse, confirmar acceso y horario directamente.

Aparcamiento: Plaza para moto grande, firme, vigilancia y guarda del equipamiento sin confirmar; consultar antes de reservar.

Rutas y acceso: R076: sobre el recorrido — En Plaza de África; reservar por separado traslado marítimo.

ABRIR UBICACIÓN
WEB / DOCUMENTACIÓN
Tel. 956514940

Fuentes: S288 · S490 · S491

E143 · Hotel Melilla Puerto

Hotel / restaurante convencional · Melilla · Melilla

Dónde está: Explanada de San Lorenzo, s/n, 52004 Melilla

Qué ofrece: Alojamiento, cafeterías, restaurante y buffet de desayuno. Confirmar condiciones del desayuno para clientes externos.

Aparcamiento: Plaza para moto grande, firme, vigilancia y guarda del equipamiento sin confirmar; consultar antes de reservar.

Rutas y acceso: R104: sobre el recorrido — Acceso urbano junto al puerto deportivo. Dirección física resuelta, código postal discrepa dentro del sitio web propio.

ABRIR UBICACIÓN
WEB / DOCUMENTACIÓN
Tel. 952695525

Fuentes: S289 · S492 · S493 · S494

E144 · Hostal Las Fuentes

Alojamiento y servicios gastronómicos convencionales · Bacares · Almería

Dónde está: Carretera de Velefique, 1, 04889 Bacares

Qué ofrece: Habitaciones y restaurante de cocina tradicional almeriense y carnes a la brasa.

Aparcamiento: Aparcamiento gratuito publicado; no se acredita box ni garaje exclusivo para motos.

Rutas y acceso: R001: sobre el recorrido — Final de etapa en Bacares; acceso desde la carretera de Velefique.

ABRIR UBICACIÓN
WEB / DOCUMENTACIÓN
Tel. 950421138

Fuentes: S292

E145 · Hotel Doña Pakyta

Alojamiento y servicios gastronómicos convencionales · San José · Almería

Dónde está: Calle El Correo, 51, San José

Qué ofrece: Hotel frente a la bahía, restaurante y cafetería-bar; terraza.

Aparcamiento: Aparcamiento para motos grandes y guardado de equipamiento no confirmados; consultar al reservar.

Rutas y acceso: R002: sobre el recorrido — Entrada urbana desde San José; comprobar pendiente y punto de descarga.

ABRIR UBICACIÓN
WEB / DOCUMENTACIÓN
Tel. 950611175

Fuentes: S293

E146 · Hotel Atalaya

Alojamiento y servicios gastronómicos convencionales · San José · Almería

Dónde está: Calle San José, 26, San José

Qué ofrece: Hotel con desayuno, bar-cafetería y comidas; restaurante abierto al público y frituras de pescado. Terraza de verano.

Aparcamiento: Aparcamiento para motos grandes y guardado de equipamiento no confirmados; consultar al reservar.

Rutas y acceso: R002: sobre el recorrido — En el núcleo final de San José; aparcar legalmente antes del paseo.

ABRIR UBICACIÓN
WEB / DOCUMENTACIÓN
Tel. 950380085

Fuentes: S294

E147 · Hotel Fuerte Grazalema / De la Tierra

Alojamiento y servicios gastronómicos convencionales · Grazalema · Cádiz

Dónde está: Baldío de los Alamillos, A-372 km 53, 11610 Grazalema

Qué ofrece: Hotel, restaurante y bar con terraza; cocina de productos de cercanía de la serranía.

Aparcamiento: Aparcamiento para motos grandes y guardado de equipamiento no confirmados; consultar al reservar.

Rutas y acceso: R003: desvío — Acceso desde la A-372, al este de Grazalema; incorporarlo al final del Boyar, no confundir con la subida de CA-9104.; R004: desvío — Alojamiento por A-372 al este de Grazalema; desvío de base antes o después de la CA-9104.

ABRIR UBICACIÓN
WEB / DOCUMENTACIÓN
Tel. 956133000

Fuentes: S295

E148 · Bar Cafetería Rumores

Restauración / cafetería convencional · Grazalema · Cádiz

Dónde está: Plaza de España, Grazalema

Qué ofrece: Bar-cafetería del casco urbano; apertura matinal publicada desde 07:30, confirmar cocina y desayuno concreto.

Aparcamiento: Aparcamiento para motos grandes y guardado de equipamiento no confirmados; consultar al reservar.

Rutas y acceso: R004: sobre el recorrido — Parada urbana antes de abordar CA-9104; llegar a pie desde plaza legal.; R003: sobre el recorrido — Parada urbana antes de abordar CA-9104; llegar a pie desde plaza legal.

ABRIR UBICACIÓN
WEB / DOCUMENTACIÓN
Tel. 695554457

Fuentes: S296

E149 · Hotel Huerta de las Palomas

Alojamiento y servicios gastronómicos convencionales · Priego de Córdoba · Córdoba

Dónde está: Carretera de Zagrilla km 3,5, 14816 Priego de Córdoba

Qué ofrece: Hotel rural y restaurante con cocina regional; salones para reuniones.

Aparcamiento: Aparcamiento para motos grandes y guardado de equipamiento no confirmados; consultar al reservar.

Rutas y acceso: R005: desvío — Salir de Priego hacia Zagrilla; no se encuentra en el eje A-339. Regresar a Priego para continuar.

ABRIR UBICACIÓN
WEB / DOCUMENTACIÓN
Tel. 957720305

Fuentes: S297

E150 · El Pabellón

Restauración / cafetería convencional · Priego de Córdoba · Córdoba

Dónde está: Calle Reverendo José Aparicio, 2, 14800 Priego de Córdoba

Qué ofrece: Desayunos con jamón cortado; bar de tapas y terraza. El directorio municipal indica domingos cerrado.

Aparcamiento: La ficha municipal menciona aparcamiento; no especifica vigilancia ni plazas para grandes motos.

Rutas y acceso: R005: sobre el recorrido — En Priego; parada urbana frente al pabellón de deportes.

ABRIR UBICACIÓN
WEB / DOCUMENTACIÓN
Tel. 665321277

Fuentes: S298 · S586

E151 · Parador de Córdoba

Alojamiento y servicios gastronómicos convencionales · Córdoba · Córdoba

Dónde está: Avenida de la Arruzafa, 37, 14012 Córdoba

Qué ofrece: Hotel y restaurante de cocina cordobesa, espacio gastronómico y jardín. Desayuno en tarifa AD para alojados.

Aparcamiento: Parking exterior gratuito publicado; no es garaje moto ni espacio vigilado acreditado.

Rutas y acceso: R006: desvío — Barrio del Brillante, al norte del inicio de la A-431; enlace urbano previo a salir hacia Almodóvar. Desayuno: se propone para alojados, consultar acceso externo.

ABRIR UBICACIÓN
WEB / DOCUMENTACIÓN
Tel. 957275900

Fuentes: S299

E152 · Hotel Finca Los Llanos / Restaurante Gloria

Alojamiento y servicios gastronómicos convencionales · Capileira · Granada

Dónde está: Carretera Sierra Nevada, 18413 Capileira

Qué ofrece: Hotel, restaurante de cocina tradicional con producto KM0 y salón con chimenea para café; terraza-bar estacional.

Aparcamiento: Aparcamiento para motos grandes y guardado de equipamiento no confirmados; consultar al reservar.

Rutas y acceso: R007: sobre el recorrido — Parte alta del núcleo final de Capileira; seguir acceso urbano asfaltado, no prolongar hacia pistas de Sierra Nevada.

ABRIR UBICACIÓN
WEB / DOCUMENTACIÓN
Tel. 958763071

Fuentes: S300

E153 · Hospedería del Zenete / Restaurante El Castillo

Alojamiento y servicios gastronómicos convencionales · La Calahorra · Granada

Dónde está: Carretera de la Ragua, 1 / carretera de Guadix, 14, 18512 La Calahorra

Qué ofrece: Alojamiento, restaurante de gastronomía tradicional, cafetería, comedor y salones de eventos. Desayuno publicado en reglamento; se propone para alojados y se consulta acceso externo.

Aparcamiento: Aparcamiento para motos grandes y guardado de equipamiento no confirmados; consultar al reservar.

Rutas y acceso: R008: sobre el recorrido — En La Calahorra, antes del puerto; usar dirección publicada por el operador y solicitar acceso exacto a la recepción.

ABRIR UBICACIÓN
WEB / DOCUMENTACIÓN
Tel. 958677192

Fuentes: S301 · S363

E154 · Hotel Restaurante Essentia

Alojamiento y servicios gastronómicos convencionales · Aracena · Huelva

Dónde está: Calle José Nogales, 17, 21200 Aracena

Qué ofrece: Habitaciones y restaurante con producto serrano y de la costa onubense; salones y cocina tradicional con elaboración actual.

Aparcamiento: Aparcamiento para motos grandes y guardado de equipamiento no confirmados; consultar al reservar.

Rutas y acceso: R009: sobre el recorrido — Parada urbana de inicio en Aracena; aparcar antes de visitar Gruta de las Maravillas o castillo.

ABRIR UBICACIÓN
WEB / DOCUMENTACIÓN
Tel. 959127822

Fuentes: S302

E155 · Parador de Mazagón

Alojamiento y servicios gastronómicos convencionales · Mazagón · Huelva

Dónde está: Carretera San Juan del Puerto-Matalascañas km 31, 21130 Mazagón, Moguer

Qué ofrece: Hotel, cafetería, desayuno publicado y restaurante de pescado onubense, marisco e ibéricos. Confirmar acceso al desayuno sin alojamiento.

Aparcamiento: Aparcamiento para motos grandes y guardado de equipamiento no confirmados; consultar al reservar.

Rutas y acceso: R010: desvío — Acceso señalizado desde la carretera hacia Matalascañas, entre pinares; regresar al eje público para continuar.

ABRIR UBICACIÓN
WEB / DOCUMENTACIÓN
Tel. 959536300

Fuentes: S303

E156 · Hotel Restaurante Sierra de Andújar

Alojamiento y servicios gastronómicos convencionales · Santuario de la Virgen de la Cabeza · Jaén

Dónde está: Santuario de la Virgen de la Cabeza, Andújar

Qué ofrece: Alojamiento y restaurante en el destino del santuario.

Aparcamiento: Aparcamiento para motos grandes y guardado de equipamiento no confirmados; consultar al reservar.

Rutas y acceso: R012: sobre el recorrido — En el conjunto del santuario, final y giro del itinerario; seguir accesos y aparcamientos habilitados.

ABRIR UBICACIÓN
WEB / DOCUMENTACIÓN
Tel. 953122530

Fuentes: S304

E157 · Bar La Panadería

Restauración / cafetería convencional · Santuario de la Virgen de la Cabeza · Jaén

Dónde está: Plaza del Santuario de la Virgen de la Cabeza, Andújar

Qué ofrece: Bar del conjunto del santuario, alternativa de pausa al hotel; confirmar horario de cocina y desayuno.

Aparcamiento: Aparcamiento para motos grandes y guardado de equipamiento no confirmados; consultar al reservar.

Rutas y acceso: R012: sobre el recorrido — En la plaza del santuario; recorrer el conjunto a pie desde estacionamiento legal.

ABRIR UBICACIÓN
WEB / DOCUMENTACIÓN
Tel. 953123773

Fuentes: S304

E158 · La Fructuosa

Alojamiento y servicios gastronómicos convencionales · Gaucín · Málaga

Dónde está: Calle Luis de Armiñán, 67, 29480 Gaucín

Qué ofrece: Hotel y restaurante con reserva de mesa; terraza y estancia en el núcleo de Gaucín.

Aparcamiento: Operador: no se puede aparcar largo tiempo junto al hotel; recomienda aparcamiento público cercano.

Rutas y acceso: R014: sobre el recorrido — Final del Genal; calle de sentido único estrecha. Dos plazas de carga y descarga; después aparcamiento público y paseo a pie.

ABRIR UBICACIÓN
WEB / DOCUMENTACIÓN
Tel. 617692784

Fuentes: S305

E159 · Hotel Posada del Moro

Alojamiento y servicios gastronómicos convencionales · Cazalla de la Sierra · Sevilla

Dónde está: Paseo del Moro s/n, 41370 Cazalla de la Sierra

Qué ofrece: Alojamiento y restaurante de cocina serrana con producto de la zona; habitaciones para estancia en Sierra Norte.

Aparcamiento: Aparcamiento para motos grandes y guardado de equipamiento no confirmados; consultar al reservar.

Rutas y acceso: R016: sobre el recorrido — En Cazalla, punto inicial. Seguir después el enlace hacia la estación y Constantina.

ABRIR UBICACIÓN
WEB / DOCUMENTACIÓN
Tel. 954884858

Fuentes: S306

E160 · Hospedería Valle del Jerte / Flor del Cerezo

Alojamiento y servicios gastronómicos convencionales · Jerte · Cáceres

Dónde está: Calle Ramón Cepeda, 118, 10612 Jerte

Qué ofrece: Hotel, cafetería, restaurante y salón social; producto local y cereza picota. Desayuno confirmado para alojados.

Aparcamiento: Aparcamiento para motos grandes y guardado de equipamiento no confirmados; consultar al reservar.

Rutas y acceso: R085: sobre el recorrido — Dentro de Jerte; entrar desde N-110 y volver al corredor hacia Tornavacas. Desayuno propuesto para alojados; consultar atención externa.

ABRIR UBICACIÓN
WEB / DOCUMENTACIÓN
Tel. 927470101

Fuentes: S307

E161 · Hotel Restaurante Carvajal

Alojamiento y servicios gastronómicos convencionales · Torrejón el Rubio · Cáceres

Dónde está: Paseo de Pizarro, 54, 10694 Torrejón el Rubio

Qué ofrece: Alojamiento y restaurante al final del corredor de Monfragüe.

Aparcamiento: Aparcamiento para motos grandes y guardado de equipamiento no confirmados; consultar al reservar.

Rutas y acceso: R086: sobre el recorrido — En el núcleo final de Torrejón el Rubio; no exige salir a Cáceres.

ABRIR UBICACIÓN
WEB / DOCUMENTACIÓN
Tel. 927455260

Fuentes: S308

E162 · Parador de Zafra

Alojamiento y servicios gastronómicos convencionales · Zafra · Badajoz

Dónde está: Plaza Corazón de María, 7, 06300 Zafra

Qué ofrece: Hotel, cafetería, desayuno publicado y cocina extremeña de dehesa. Desayuno externo sujeto a confirmación.

Aparcamiento: Aparcamiento para motos grandes y guardado de equipamiento no confirmados; consultar al reservar.

Rutas y acceso: R084: sobre el recorrido — En Zafra, comienzo de etapa; acceso urbano y casco histórico, consultar recepción antes de entrar con equipaje.

ABRIR UBICACIÓN
WEB / DOCUMENTACIÓN
Tel. 924554540

Fuentes: S309

E163 · Restaurante Hostal Dosca

Alojamiento y servicios gastronómicos convencionales · Olivenza · Badajoz

Dónde está: Plaza de la Constitución, 15, 06100 Olivenza

Qué ofrece: Restaurante y hostal del centro monumental; la web publica cierre los martes, comprobar antes de acudir. Desayuno continental expresamente para huéspedes.

Aparcamiento: Aparcamiento para motos grandes y guardado de equipamiento no confirmados; consultar al reservar.

Rutas y acceso: R083: sobre el recorrido — Parada urbana en Olivenza antes de seguir a San Benito; no pasar la moto por espacios peatonales.

ABRIR UBICACIÓN
WEB / DOCUMENTACIÓN
Tel. 924491065

Fuentes: S310 · S364

E164 · Hotel Felipe II

Alojamiento y servicios gastronómicos convencionales · Ayna · Albacete

Dónde está: Avenida Manuel Carrera s/n, 02125 Ayna

Qué ofrece: Hotel y restaurante con vistas al valle del río Mundo; información sobre visitas de la comarca.

Aparcamiento: Aparcamiento para motos grandes y guardado de equipamiento no confirmados; consultar al reservar.

Rutas y acceso: R054: sobre el recorrido — Parada en Ayna entre Alcadozo y Elche de la Sierra; acceso por el núcleo.

ABRIR UBICACIÓN
WEB / DOCUMENTACIÓN
Tel. 967295083

Fuentes: S311

E165 · Hotel Peña Escrita

Alojamiento y servicios gastronómicos convencionales · Fuencaliente · Ciudad Real

Dónde está: Calle Baño, 9, 13130 Fuencaliente

Qué ofrece: Hotel con restaurante; menús diarios y de fin de semana, comidas por encargo y eventos.

Aparcamiento: Aparcamiento para motos grandes y guardado de equipamiento no confirmados; consultar al reservar.

Rutas y acceso: R057: sobre el recorrido — En el núcleo final de Fuencaliente; apartarse de N-420 al centro.

ABRIR UBICACIÓN
WEB / DOCUMENTACIÓN
Tel. 926470106

Fuentes: S312

E166 · Restaurante De Marcos

Restauración / cafetería convencional · Fuencaliente · Ciudad Real

Dónde está: Carretera Nacional 420 km 103, Fuencaliente

Qué ofrece: Cocina casera, migas, carnes y venado; comidas para grupos de rutas turísticas documentadas por el Ayuntamiento.

Aparcamiento: Aparcamiento para motos grandes y guardado de equipamiento no confirmados; consultar al reservar.

Rutas y acceso: R057: sobre el recorrido — Acceso desde N-420, en el entorno de llegada a Fuencaliente; no detener la columna en el arcén.

ABRIR UBICACIÓN
WEB / DOCUMENTACIÓN
Tel. 625681955

Fuentes: S313

E167 · Restaurante El Gamo

Restauración / cafetería convencional · Tragacete · Cuenca

Dónde está: Fuente del Pino, 6, 16150 Tragacete

Qué ofrece: Desayunos, comidas y cenas de cocina tradicional; migas y platos de la sierra.

Aparcamiento: Aparcamiento para motos grandes y guardado de equipamiento no confirmados; consultar al reservar.

Rutas y acceso: R059: sobre el recorrido — Final en Tragacete; entrar en calle Fernando Royuela.

ABRIR UBICACIÓN
WEB / DOCUMENTACIÓN
Tel. 969289008

Fuentes: S314 · S315

E168 · Camping La Dehesa de Cañamares

Alojamiento y servicios gastronómicos convencionales · Cañamares · Cuenca

Dónde está: Carretera CM-210 km 31, Cañamares, Cuenca

Qué ofrece: Parcelas de acampada y restauración; opción de noche llevando equipo, confirmar temporada y servicio de cocina.

Aparcamiento: Aparcamiento documentado por Turismo CLM; no se acredita garaje ni custodia de equipamiento.

Rutas y acceso: R058: desvío — Acceso al camping junto al río Escabas desde el entorno de Cañamares; preguntar por firme y parcela adecuada para moto cargada.

ABRIR UBICACIÓN
WEB / DOCUMENTACIÓN
Tel. 969310237

Fuentes: S316

E169 · Hostal Cañamares

Alojamiento y servicios gastronómicos convencionales · Cañamares · Cuenca

Dónde está: Calle Real, 28, Cañamares, Cuenca

Qué ofrece: Habitaciones, salón compartido y restaurante publicados en el directorio turístico de la Serranía.

Aparcamiento: Parking privado publicado; no se afirma que esté cerrado ni vigilado.

Rutas y acceso: R058: sobre el recorrido — Dentro de Cañamares, inicio del recorrido; alternativa a la acampada.

ABRIR UBICACIÓN
WEB / DOCUMENTACIÓN
Tel. 969310117

Fuentes: S317

E170 · Parador de Sigüenza

Alojamiento y servicios gastronómicos convencionales · Sigüenza · Guadalajara

Dónde está: Plaza del Castillo s/n, 19250 Sigüenza

Qué ofrece: Hotel en castillo, cafetería y desayuno publicado; restaurante de cocina manchega y asados. Consultar reserva y acceso externo al desayuno.

Aparcamiento: Aparcamiento para motos grandes y guardado de equipamiento no confirmados; consultar al reservar.

Rutas y acceso: R061: sobre el recorrido — En el núcleo inicial de Sigüenza; ascenso urbano al castillo, consultar acceso de recepción.

ABRIR UBICACIÓN
WEB / DOCUMENTACIÓN
Tel. 949390100

Fuentes: S318

E171 · Hotel Restaurante Alameda

Alojamiento y servicios gastronómicos convencionales · Navahermosa · Toledo

Dónde está: Calle Corcheros, 2, Navahermosa, Toledo

Qué ofrece: Hotel-restaurante incluido en el directorio municipal; alternativa de comida y noche en el final de etapa.

Aparcamiento: Aparcamiento para motos grandes y guardado de equipamiento no confirmados; consultar al reservar.

Rutas y acceso: R063: sobre el recorrido — Final de itinerario en Navahermosa; acceso urbano.

ABRIR UBICACIÓN
WEB / DOCUMENTACIÓN
Tel. 925410381

Fuentes: S319

E172 · Hostal Restaurante Los Molinos

Alojamiento y servicios gastronómicos convencionales · Navahermosa · Toledo

Dónde está: Calle Molinos, 2, Navahermosa, Toledo

Qué ofrece: Hostal-restaurante del directorio municipal; consultar menú y disponibilidad por teléfono.

Aparcamiento: Aparcamiento para motos grandes y guardado de equipamiento no confirmados; consultar al reservar.

Rutas y acceso: R063: sobre el recorrido — En el núcleo de Navahermosa; alternativa al hotel Alameda.

ABRIR UBICACIÓN
WEB / DOCUMENTACIÓN
Tel. 610189843

Fuentes: S319

E173 · Jardines El Artillero

Alojamiento y servicios gastronómicos convencionales · Los Yébenes · Toledo

Dónde está: Calle Real Abajo, 128, 45470 Los Yébenes

Qué ofrece: Hotel y restaurante de cocina de los Montes de Toledo, menús especiales y de caza; salones para eventos.

Aparcamiento: Aparcamiento para motos grandes y guardado de equipamiento no confirmados; consultar al reservar.

Rutas y acceso: R062: sobre el recorrido — Llegada al núcleo de Los Yébenes; confirmar cuál de sus espacios sirve la reserva de restaurante/hotel.

ABRIR UBICACIÓN
WEB / DOCUMENTACIÓN
Tel. 925348000

Fuentes: S320

E174 · Posada del Camino Real

Alojamiento y servicios gastronómicos convencionales · Torrelaguna · Madrid

Dónde está: Calle San Francisco, 6, 28180 Torrelaguna

Qué ofrece: Hotel rural y restaurante confirmados por el directorio municipal; no se presupone desayuno para público externo.

Aparcamiento: Aparcamiento para motos grandes y guardado de equipamiento no confirmados; consultar al reservar.

Rutas y acceso: R102: sobre el recorrido — En Torrelaguna al inicio; aparcar antes de recorrer el casco a pie.

ABRIR UBICACIÓN
WEB / DOCUMENTACIÓN
Tel. 918430003

Fuentes: S321

E175 · Antigua Casa Patata

Restauración / cafetería convencional · Torrelaguna · Madrid

Dónde está: Calle Malacuera, 2-4, Torrelaguna

Qué ofrece: Restaurante del directorio municipal, opción de comida urbana antes o después de El Atazar; consultar menú y horario.

Aparcamiento: Aparcamiento para motos grandes y guardado de equipamiento no confirmados; consultar al reservar.

Rutas y acceso: R102: sobre el recorrido — En el núcleo inicial de Torrelaguna.

ABRIR UBICACIÓN
WEB / DOCUMENTACIÓN
Tel. 918430002

Fuentes: S322

E176 · Hotel & Spa Los Cinco Enebros / Lavanda

Alojamiento y servicios gastronómicos convencionales · Robledo de Chavela · Madrid

Dónde está: Calle Almenara, 33, 28294 Robledo de Chavela

Qué ofrece: Hotel y restaurante de cocina de producto; espacios para eventos y salón.

Aparcamiento: Aparcamiento para motos grandes y guardado de equipamiento no confirmados; consultar al reservar.

Rutas y acceso: R103: sobre el recorrido — En el municipio final, entrada a su urbanización por acceso asfaltado desde Robledo; verificar recepción y disponibilidad.

ABRIR UBICACIÓN
WEB / DOCUMENTACIÓN
Tel. 918981562

Fuentes: S323

E177 · Hotel Boutique Almunia

Alojamiento y servicios gastronómicos convencionales · Caravaca de la Cruz · Murcia

Dónde está: Calle Ingeniero Oñate Sánchez, 5, 30400 Caravaca de la Cruz

Qué ofrece: Alojamiento en centro histórico con entrada digital mediante código; no se presenta como restaurante.

Aparcamiento: Sin parking privado; el operador indica aparcamientos disuasorios de Manuela Espinosa y Auditorio.

Rutas y acceso: R105: sobre el recorrido — En el centro de Caravaca; dejar moto en estacionamiento legal y llegar andando si el acceso está limitado.

ABRIR UBICACIÓN
WEB / DOCUMENTACIÓN
Tel. 968705737

Fuentes: S324

E178 · Hotel Restaurante Malena

Alojamiento y servicios gastronómicos convencionales · Caravaca de la Cruz · Murcia

Dónde está: Polígono Industrial Venta Cavila s/n, 30400 Caravaca de la Cruz

Qué ofrece: Hotel y restaurante de cocina tradicional; servicio de desayunos, comidas y cenas publicado por el operador.

Aparcamiento: Aparcamiento para motos grandes y guardado de equipamiento no confirmados; consultar al reservar.

Rutas y acceso: R105: desvío — Venta Cavila, al sur del núcleo de Caravaca; parada de acceso o salida que exige apartarse del lazo hacia Moratalla.

ABRIR UBICACIÓN
WEB / DOCUMENTACIÓN
Tel. 968725262

Fuentes: S325

E179 · Restaurant Coll de Rates

Restauración / cafetería convencional · Coll de Rates · Alicante

Dónde está: CV-715 km 33, 03518 Tàrbena

Qué ofrece: Cocina de la zona, alemana y austríaca; tarta de manzana y terraza panorámica. La ficha municipal señala apertura desde 11 h.

Aparcamiento: Aparcamiento para motos grandes y guardado de equipamiento no confirmados; consultar al reservar.

Rutas y acceso: R077: sobre el recorrido — En el collado; tomar únicamente acceso habilitado, sin parar sobre curvas. No es propuesta de desayuno temprano.

ABRIR UBICACIÓN
WEB / DOCUMENTACIÓN
Tel. 966445604

Fuentes: S326

E180 · Hotel Casa Julia

Alojamiento y servicios gastronómicos convencionales · Parcent · Alicante

Dónde está: Avenida Constitució, 30, 03792 Parcent

Qué ofrece: Hotel rural con restaurante de cocina tradicional abierto también a no alojados.

Aparcamiento: Aparcamiento para motos grandes y guardado de equipamiento no confirmados; consultar al reservar.

Rutas y acceso: R077: sobre el recorrido — En Parcent, inicio de la subida al Coll; parada urbana.

ABRIR UBICACIÓN
WEB / DOCUMENTACIÓN
Tel. 966405050

Fuentes: S327

E181 · Hostal Restaurante El Pirineo

Alojamiento y servicios gastronómicos convencionales · Confrides · Alicante

Dónde está: Calle San Antonio, 52, 03517 Confrides

Qué ofrece: Hostal y restaurante de cocina casera; olleta de blat, sopa con pelota y carnes. Barra y terraza acristalada.

Aparcamiento: Aparcamiento para motos grandes y guardado de equipamiento no confirmados; consultar al reservar.

Rutas y acceso: R078: sobre el recorrido — En Confrides, final de la ruta por Aitana; acceso desde la travesía.

ABRIR UBICACIÓN
WEB / DOCUMENTACIÓN
Tel. 965885858

Fuentes: S328

E182 · Hotel Restaurante El Palacio

Alojamiento y servicios gastronómicos convencionales · Montanejos · Castellón

Dónde está: Calle San Vicente, 40, 12448 Montanejos

Qué ofrece: Hotel-restaurante en el centro de Montanejos, cerca del balneario.

Aparcamiento: Aparcamiento para motos grandes y guardado de equipamiento no confirmados; consultar al reservar.

Rutas y acceso: R079: sobre el recorrido — Núcleo final de Montanejos; aparcar legalmente y entrar a pie al centro.

ABRIR UBICACIÓN
WEB / DOCUMENTACIÓN
Tel. 964131293

Fuentes: S329

E183 · Hotel Xauen

Alojamiento y servicios gastronómicos convencionales · Montanejos · Castellón

Dónde está: Avenida Fuente de Baños, 26, 12448 Montanejos

Qué ofrece: Hotel con spa y restaurante; alternativa para una noche en Montanejos. Spa sujeto a reserva.

Aparcamiento: Parking exterior a unos 300 m, sujeto a disponibilidad y vinculado a reserva directa; no es garaje cerrado.

Rutas y acceso: R079: sobre el recorrido — En la avenida de salida hacia Fuente de Baños dentro del núcleo.

ABRIR UBICACIÓN
WEB / DOCUMENTACIÓN
Tel. 964131151

Fuentes: S330

E184 · Hotel d'Ares del Maestrat

Alojamiento y servicios gastronómicos convencionales · Ares del Maestrat · Castellón

Dónde está: Plaza Mayor, 4, 12165 Ares del Maestrat

Qué ofrece: Hotel con desayunos caseros; restauración acreditada en directorio comarcal de Els Ports. Desayuno para alojados; consultar servicio externo.

Aparcamiento: Aparcamiento para motos grandes y guardado de equipamiento no confirmados; consultar al reservar.

Rutas y acceso: R080: sobre el recorrido — En Ares, final de ruta; acceso urbano con pendiente, preguntar dónde descargar y aparcar.

ABRIR UBICACIÓN
WEB / DOCUMENTACIÓN
Tel. 650372284

Fuentes: S331

E185 · Mesón El Coll

Restauración / cafetería convencional · Ares del Maestrat · Castellón

Dónde está: Coll d'Ares s/n, Ares del Maestrat

Qué ofrece: Mesón del collado incluido en el directorio comarcal; comida y pausa antes del ascenso al núcleo de Ares.

Aparcamiento: Aparcamiento para motos grandes y guardado de equipamiento no confirmados; consultar al reservar.

Rutas y acceso: R080: sobre el recorrido — En el Coll d'Ares; utilizar acceso del establecimiento sin detener motos en el cruce.

ABRIR UBICACIÓN
WEB / DOCUMENTACIÓN
Tel. 964443088

Fuentes: S332

E186 · Hotel Restaurante Álvarez

Alojamiento y servicios gastronómicos convencionales · Tuéjar · Valencia

Dónde está: Avenida Ramón Villanueva, 69, 46177 Tuéjar

Qué ofrece: Hotel familiar con restaurante de cocina casera y regional; habitaciones y Wi-Fi.

Aparcamiento: Aparcamiento para motos grandes y guardado de equipamiento no confirmados; consultar al reservar.

Rutas y acceso: R081: sobre el recorrido — En Tuéjar, inicio del enlace hacia Benagéber.

ABRIR UBICACIÓN
WEB / DOCUMENTACIÓN
Tel. 961635282

Fuentes: S333

E187 · Restaurante 77

Restauración / cafetería convencional · Ayora · Valencia

Dónde está: Calle Virgen del Rosario, 65, 46620 Ayora

Qué ofrece: Restaurante de cocina tradicional y de mercado; horarios y reservas publicados. No se da por activo el antiguo aparthotel sin reconfirmación.

Aparcamiento: Aparcamiento para motos grandes y guardado de equipamiento no confirmados; consultar al reservar.

Rutas y acceso: R082: sobre el recorrido — En Ayora al finalizar la travesía; algunos días abre solo con reserva.

ABRIR UBICACIÓN
WEB / DOCUMENTACIÓN
Tel. 962191315

Fuentes: S334

E188 · Café Bar El Puente

Restauración / cafetería convencional · Tabernas · Almería

Dónde está: Calle Miguel Usero, 04200 Tabernas

Qué ofrece: Café-bar municipalmente documentado; pausa en el llano antes de Velefique. Confirmar desayuno concreto y horario.

Aparcamiento: No confirmado para motos grandes; consultar guardado de equipo y plaza al reservar.

Rutas y acceso: R001: sobre el recorrido — Parada urbana en Tabernas, antes del ascenso.

ABRIR UBICACIÓN
WEB / DOCUMENTACIÓN
Tel. 950365668

Fuentes: S335

E189 · Panadería Pastelería Virgen de Fátima

Restauración / cafetería convencional · Níjar · Almería

Dónde está: Avenida Federico García Lorca, 14, Níjar

Qué ofrece: Panadería, pastelería y cafetería en el núcleo de Níjar; consultar apertura y servicio de mesa.

Aparcamiento: No confirmado para motos grandes; consultar guardado de equipo y plaza al reservar.

Rutas y acceso: R002: sobre el recorrido — En Níjar, punto de salida hacia San José.

ABRIR UBICACIÓN
WEB / DOCUMENTACIÓN
Tel. 950360425

Fuentes: S336

E190 · Calerilla Hotel

Alojamiento convencional · Burunchel · Jaén

Dónde está: Carretera de la Sierra A-319 km 24,5, 23479 Burunchel

Qué ofrece: Hotel rural con restaurante y desayuno para huéspedes según tarifas publicadas; Wi-Fi y piscina estacional.

Aparcamiento: Parking privado gratuito no reservable; sin acreditación de garaje cerrado.

Rutas y acceso: R011: desvío — Acceso a finca desde A-319 un kilómetro después de Burunchel, de camino al puerto de Las Palomas. Desayuno: propuesta para alojados; atención externa a consultar.

ABRIR UBICACIÓN
WEB / DOCUMENTACIÓN
Tel. 953727326

Fuentes: S337

E191 · Parador de Carmona

Alojamiento convencional · Carmona · Sevilla

Dónde está: Alcázar s/n, 41410 Carmona

Qué ofrece: Hotel, cafetería, desayuno publicado y restaurante de cocina andaluza y de la Vega de Carmona.

Aparcamiento: Aparcamiento en antigua Plaza de Armas publicado; confirmar disponibilidad para grandes motos.

Rutas y acceso: R015: sobre el recorrido — En el casco de Carmona al comienzo; acceso con pendiente hasta el Alcázar. Consultar desayuno externo antes de acudir.

ABRIR UBICACIÓN
WEB / DOCUMENTACIÓN
Tel. 954141010

Fuentes: S338

E192 · Hostal Restaurante Los Bronces

Alojamiento convencional · Riópar · Albacete

Dónde está: Calle Haza de San Luis, 11, 02450 Riópar

Qué ofrece: Hostal y restaurante municipalmente documentados; cocina tradicional y carnes a la brasa en publicación municipal.

Aparcamiento: No confirmado para motos grandes; consultar guardado de equipo y plaza al reservar.

Rutas y acceso: R055: sobre el recorrido — En Riópar al final de etapa, sin exigir desvío al nacimiento del Mundo.

ABRIR UBICACIÓN
WEB / DOCUMENTACIÓN
Tel. 967435033

Fuentes: S339

E193 · Mesón La Cuesta

Restauración / cafetería convencional · Riópar · Albacete

Dónde está: Calle Maestro Galindo Arjona, 20, 02450 Riópar

Qué ofrece: Mesón incluido en el directorio del Ayuntamiento; alternativa de comida en el núcleo. Consultar carta y reservas.

Aparcamiento: No confirmado para motos grandes; consultar guardado de equipo y plaza al reservar.

Rutas y acceso: R055: sobre el recorrido — En el núcleo final de Riópar.

ABRIR UBICACIÓN
WEB / DOCUMENTACIÓN
Tel. 967435415

Fuentes: S339

E194 · NH Campo Cartagena

Alojamiento convencional · Cartagena · Murcia

Dónde está: Calle Ciudadela, 24, 30203 Cartagena

Qué ofrece: Hotel con desayuno buffet en el restaurante para alojados; no se afirma almuerzo público sin reconfirmación.

Aparcamiento: Aparcamiento publicado; condiciones y reserva para moto a consultar.

Rutas y acceso: R106: desvío — Barrio residencial de Cartagena, antes de salir hacia Cuesta Blanca; requiere enlace urbano desde el puerto. Desayuno propuesto exclusivamente para alojados.

ABRIR UBICACIÓN
WEB / DOCUMENTACIÓN
Tel. 968504431

Fuentes: S341

E195 · Hotel Rural La Placeta

Alojamiento convencional · Ayora · Valencia

Dónde está: Plaza del Granero, 9, Ayora

Qué ofrece: Seis habitaciones; desayuno self-service para alojados. Alquiler completo para grupos con hall, comedor y cocina.

Aparcamiento: No confirmado para motos grandes; consultar guardado de equipo y plaza al reservar.

Rutas y acceso: R082: sobre el recorrido — En el núcleo final de Ayora. Desayuno destinado a alojados, no cafetería pública.

ABRIR UBICACIÓN
WEB / DOCUMENTACIÓN
Tel. 654381040

Fuentes: S342

E196 · Cafetería Restaurante Moraima

Restauración / cafetería / comercio gastronómico · Capileira · Granada

Dónde está: Calle Barranco de Poqueira, 4, 18413 Capileira

Qué ofrece: Cafetería, pastelería y restaurante incluidos en la web del Ayuntamiento; confirmar servicio matinal.

Aparcamiento: Plaza para moto grande y guardado de equipamiento no confirmados; consultar.

Grupos: Concertar reserva y capacidad de grupo; sin asumir atención sin aviso.

Rutas y acceso: R007: sobre el recorrido — En el casco de Capileira; aparcar fuera de calles estrechas.

ABRIR UBICACIÓN
WEB / DOCUMENTACIÓN
Tel. 656548355

Fuentes: S344

E197 · El Paraje del Chef

Alojamiento convencional · Laroles · Granada

Dónde está: Paraje de las Almagreras s/n, 18494 Laroles, Nevada

Qué ofrece: Cabañas solo para adultos, desayuno de alojados y menús degustación con reserva; opción de fin de semana gastronómico.

Aparcamiento: Plaza para moto grande y guardado de equipamiento no confirmados; consultar.

Grupos: Concertar reserva y capacidad de grupo; sin asumir atención sin aviso.

Rutas y acceso: R008: desvío — Acceso a finca desde Laroles, al final de la vertiente sur. Confirmar firme final y maniobra de moto cargada con el operador; no se da por apto sin consulta.

ABRIR UBICACIÓN
WEB / DOCUMENTACIÓN
Tel. 629727919

Fuentes: S345

E198 · Confitería Rufino

Restauración / cafetería / comercio gastronómico · Aracena · Huelva

Dónde está: Calle Constitución, 3, Aracena, Huelva

Qué ofrece: Pastelería artesana para comprar dulces; no se promete cafetería con mesa ni desayuno servido.

Aparcamiento: Plaza para moto grande y guardado de equipamiento no confirmados; consultar.

Grupos: Concertar reserva y capacidad de grupo; sin asumir atención sin aviso.

Rutas y acceso: R009: sobre el recorrido — Parada a pie en Aracena para comprar repostería y continuar el paseo.

ABRIR UBICACIÓN
WEB / DOCUMENTACIÓN
Tel. 959128121

Fuentes: S346

E199 · Toruño del Rocío

Alojamiento convencional · El Rocío · Huelva

Dónde está: Plaza del Acebuchal, 22, 21750 El Rocío

Qué ofrece: Hotel y restaurante en El Rocío. Reservar por separado habitación o mesa; el operador publica teléfonos distintos.

Aparcamiento: Plaza para moto grande y guardado de equipamiento no confirmados; consultar.

Grupos: Concertar reserva y capacidad de grupo; sin asumir atención sin aviso.

Rutas y acceso: R010: sobre el recorrido — En el núcleo final; calles con arena en el entorno: confirmar aproximación y estacionamiento firme antes de entrar con una GS cargada.

ABRIR UBICACIÓN
WEB / DOCUMENTACIÓN
Tel. 623232127

Fuentes: S347

E200 · Sola Café-Bar

Restauración / cafetería / comercio gastronómico · Cazorla · Jaén

Dónde está: Calle Doctor Muñoz, 30, 23470 Cazorla

Qué ofrece: Anuncio del establecimiento en programa municipal 2026: desayunos, tapas y raciones.

Aparcamiento: Plaza para moto grande y guardado de equipamiento no confirmados; consultar.

Grupos: Concertar reserva y capacidad de grupo; sin asumir atención sin aviso.

Rutas y acceso: R011: sobre el recorrido — Parada en Cazorla antes de salir por A-319 hacia La Iruela.

ABRIR UBICACIÓN
WEB / DOCUMENTACIÓN
Tel. 616585882

Fuentes: S348

E201 · Restaurante Casa Kini

Restauración / cafetería / comercio gastronómico · Cazalla de la Sierra · Sevilla

Dónde está: Plaza Juan Carlos I, Cazalla de la Sierra

Qué ofrece: Cocina serrana tradicional, desayunos y menú del día; comedor amplio para grupos y comidas concertadas.

Aparcamiento: Plaza para moto grande y guardado de equipamiento no confirmados; consultar.

Grupos: Concertar reserva y capacidad de grupo; sin asumir atención sin aviso.

Rutas y acceso: R016: sobre el recorrido — En Cazalla al inicio; concertar hora y mesa si se sale en grupo.

ABRIR UBICACIÓN
WEB / DOCUMENTACIÓN
Tel. 954884483

Fuentes: S349

E202 · Cafetería San Pedro

Restauración / cafetería / comercio gastronómico · Carmona · Sevilla

Dónde está: Calle San Pedro, 1, Carmona, Sevilla

Qué ofrece: Cafetería incluida en el directorio de Turismo municipal; confirmar desayuno y horario.

Aparcamiento: Plaza para moto grande y guardado de equipamiento no confirmados; consultar.

Grupos: Concertar reserva y capacidad de grupo; sin asumir atención sin aviso.

Rutas y acceso: R015: sobre el recorrido — En el núcleo inicial de Carmona; acceso a pie desde estacionamiento legal.

ABRIR UBICACIÓN
WEB / DOCUMENTACIÓN

Fuentes: S350

E203 · Parador de Molina de Aragón

Alojamiento convencional · Molina de Aragón · Guadalajara

Dónde está: Calle Parador, 12, Molina de Aragón

Qué ofrece: Hotel con cafetería, desayuno y cocina castellana; morteruelo y migas. Teléfono omitido por discrepancia entre web de cadena y Turismo local.

Aparcamiento: Plaza para moto grande y guardado de equipamiento no confirmados; consultar.

Grupos: Concertar reserva y capacidad de grupo; sin asumir atención sin aviso.

Rutas y acceso: R060: sobre el recorrido — Base en Molina al comienzo; acceso a la zona alta desde el núcleo. Consultar desayuno sin alojamiento.

ABRIR UBICACIÓN
WEB / DOCUMENTACIÓN

Fuentes: S351

E204 · Restaurante De la Torre

Restauración / cafetería convencional · Zafra · Badajoz

Dónde está: Calle Canarias, 3, 06300 Zafra

Qué ofrece: Cafetería con desayuno, menú del día entre semana, cocina tradicional e ibéricos; salón privado para 80 y terraza.

Vínculo / categoría: Sin especialización motera acreditada; elegido por ubicación y servicio.

Aparcamiento: Aparcamiento para grandes motos y guardado de equipamiento no confirmados; consultar.

Grupos: Reserva previa aconsejada; capacidad y menú concertado deben consultarse.

Rutas y acceso: R084: sobre el recorrido — Parada en Zafra, al inicio; concertar grupo y confirmar menú vigente.

ABRIR UBICACIÓN
WEB / DOCUMENTACIÓN
Tel. 614263446

Fuentes: S354

E205 · Restaurante La Rala

Restauración / cafetería convencional · Olivenza · Badajoz

Dónde está: Calle López de Ayala, 7, Olivenza

Qué ofrece: Restaurante del directorio turístico municipal; alternativa al hostal Dosca para organizar la comida en Olivenza.

Vínculo / categoría: Sin especialización motera acreditada; elegido por ubicación y servicio.

Aparcamiento: Aparcamiento para grandes motos y guardado de equipamiento no confirmados; consultar.

Grupos: Reserva previa aconsejada; capacidad y menú concertado deben consultarse.

Rutas y acceso: R083: sobre el recorrido — En el núcleo de Olivenza antes de continuar hacia San Benito.

ABRIR UBICACIÓN
WEB / DOCUMENTACIÓN
Tel. 618734980

Fuentes: S355

E206 · Restaurante La Toba

Restauración / cafetería convencional · Ayna · Albacete

Dónde está: Avenida Manuel Carrera s/n, 02125 Ayna

Qué ofrece: Cocina tradicional manchega, menú diario, arroces y carnes a la brasa. La ficha municipal indica miércoles y noches cerrado.

Vínculo / categoría: Sin especialización motera acreditada; elegido por ubicación y servicio.

Aparcamiento: Aparcamiento para grandes motos y guardado de equipamiento no confirmados; consultar.

Grupos: Reserva previa aconsejada; capacidad y menú concertado deben consultarse.

Rutas y acceso: R054: sobre el recorrido — Parada en Ayna junto al entorno recreativo de La Toba; no implica salir a pistas.

ABRIR UBICACIÓN
WEB / DOCUMENTACIÓN
Tel. 625524187

Fuentes: S356

E207 · Restaurante La Muralla

Restauración / cafetería convencional · Almagro · Ciudad Real

Dónde está: Ronda San Francisco, 34, 13270 Almagro

Qué ofrece: Restaurante del centro histórico documentado por el Ayuntamiento, junto al Parador; consultar carta y menús.

Vínculo / categoría: Sin especialización motera acreditada; elegido por ubicación y servicio.

Aparcamiento: Aparcamiento para grandes motos y guardado de equipamiento no confirmados; consultar.

Grupos: Reserva previa aconsejada; capacidad y menú concertado deben consultarse.

Rutas y acceso: R056: sobre el recorrido — En Almagro, parada intermedia entre Ciudad Real y Valdepeñas.

ABRIR UBICACIÓN
WEB / DOCUMENTACIÓN
Tel. 926861010

Fuentes: S357

E208 · El Doncel Hotel Restaurante

Alojamiento y restauración convencionales · Sigüenza · Guadalajara

Dónde está: Paseo de la Alameda, 3, 19250 Sigüenza

Qué ofrece: Hotel-restaurante de cocina creativa con producto de temporada; opción gastronómica de reserva planificada, no comida rápida económica.

Vínculo / categoría: Sin especialización motera acreditada; elegido por ubicación y servicio.

Aparcamiento: Aparcamiento para grandes motos y guardado de equipamiento no confirmados; consultar.

Grupos: Reserva previa aconsejada; capacidad y menú concertado deben consultarse.

Rutas y acceso: R061: sobre el recorrido — En Sigüenza, base de inicio antes de salir hacia Imón y Atienza.

ABRIR UBICACIÓN
WEB / DOCUMENTACIÓN
Tel. 949390001

Fuentes: S358

E209 · Restaurante Las Lomas

Restauración / cafetería convencional · Los Yébenes · Toledo

Dónde está: Carretera N-401 km 118, Los Yébenes

Qué ofrece: Restaurante de carretera documentado por Turismo municipal; consultar menú y cocina del día.

Vínculo / categoría: Sin especialización motera acreditada; elegido por ubicación y servicio.

Aparcamiento: Aparcamiento para grandes motos y guardado de equipamiento no confirmados; consultar.

Grupos: Reserva previa aconsejada; capacidad y menú concertado deben consultarse.

Rutas y acceso: R062: desvío — Al sur del núcleo de Los Yébenes por N-401: prolongación corta de final de etapa, regresar al pueblo si se duerme allí.

ABRIR UBICACIÓN
WEB / DOCUMENTACIÓN
Tel. 925348343

Fuentes: S359

E210 · Restaurante La Marquesita

Restauración / cafetería convencional · Cartagena · Murcia

Dónde está: Plaza de Alcolea, 6, 30201 Cartagena

Qué ofrece: Cocina mediterránea y arroces por encargo; comedores para grupos y aforo de 100 publicado por Turismo regional.

Vínculo / categoría: Sin especialización motera acreditada; elegido por ubicación y servicio.

Aparcamiento: Aparcamiento para grandes motos y guardado de equipamiento no confirmados; consultar.

Grupos: Reserva previa aconsejada; capacidad y menú concertado deben consultarse.

Rutas y acceso: R106: sobre el recorrido — En el centro de Cartagena, al inicio del recorrido; acceder a pie desde estacionamiento legal.

ABRIR UBICACIÓN
WEB / DOCUMENTACIÓN
Tel. 968507747

Fuentes: S360

E211 · Al Solano

Restauración / cafetería convencional · Tuéjar · Valencia

Dónde está: Calle Ronda Valencia, 30, Tuéjar

Qué ofrece: Carta digital del local con tapas, bocadillos, platos combinados, opciones veganas y cafetería; apertura matinal de fin de semana publicada.

Vínculo / categoría: Sin especialización motera acreditada; elegido por ubicación y servicio.

Aparcamiento: Aparcamiento para grandes motos y guardado de equipamiento no confirmados; consultar.

Grupos: Reserva previa aconsejada; capacidad y menú concertado deben consultarse.

Rutas y acceso: R081: sobre el recorrido — En Tuéjar al inicio; comprobar días de apertura porque la carta oficial publica servicio de fin de semana.

ABRIR UBICACIÓN
WEB / DOCUMENTACIÓN
Tel. 672840883

Fuentes: S361

E212 · Cafetería Ría do Eume

cafetería convencional · Pontedeume · A Coruña

Dónde está: Plaza Real, 1, 15600 Pontedeume

Qué ofrece: Cafetería con terraza en el casco de Pontedeume. Su web anuncia desayunos y servicio durante el día, con café, batidos y helados. El desayuno incluido se refiere a los huéspedes de los apartamentos; el visitante debe abonar su consumición. Una parada de desayuno y descanso al terminar la etapa entre rías, que también permite visitar el centro sin improvisar un desvío lejano. Para necesidades alimentarias se debe avisar al local y acordar lo que puede ofrecer en esa fecha.

Aparcamiento: No se ha acreditado aparcamiento reservado para motos; localizar estacionamiento permitido y confirmar capacidad para un grupo.

Grupos: Acordar número de personas, horario y servicios directamente; no se presume capacidad para un grupo sin reserva.

Rutas y acceso: R088: sobre el recorrido — Final urbano en Pontedeume; acceso al casco desde la carretera de la ruta.

ABRIR UBICACIÓN
WEB / DOCUMENTACIÓN
Tel. +34 606 697 101

Fuentes: S557

E213 · Latitud Doce

cafetería convencional · Viveiro · Lugo

Dónde está: Margarita Pardo de Cela, 14, 27850 Viveiro

Qué ofrece: Café de especialidad con desayunos, tés, infusiones, zumos y bollería, documentado en la ficha del centro comercial histórico. Sirve para una pausa en Viveiro al final de la travesía de la Mariña, con posibilidad de adquirir café molido o en grano. La oferta responde a una parada breve de mañana; no se presenta como restaurante para una comida completa ni como local motero. Confirmar apertura del día, especialmente domingos, y comunicar con antelación la llegada de varias motos.

Aparcamiento: No se ha acreditado aparcamiento reservado para motos; localizar estacionamiento permitido y confirmar capacidad para un grupo.

Grupos: Acordar número de personas, horario y servicios directamente; no se presume capacidad para un grupo sin reserva.

Rutas y acceso: R089: sobre el recorrido — Acceso urbano a Viveiro desde la carretera costera del itinerario.

ABRIR UBICACIÓN
WEB / DOCUMENTACIÓN
Tel. +34 648 923 828

Fuentes: S558 · S559

E214 · La Judería Sancho III

restaurante y albergue convencional · Nájera · La Rioja

Dónde está: Constantino Garrán, 13 bajo, 26300 Nájera

Qué ofrece: Su restaurante anuncia desayunos con café, infusiones y zumo, menú casero y cenas tempranas. La carta publicada trabaja recetas riojanas como patatas a la riojana, caparrones, menestra y bacalao; se debe consultar el menú del día sin dar por fijo su precio. Al encontrarse junto a Santa María la Real, permite unir desayuno, paseo y salida por el Najerilla. Dispone también de albergue y habitaciones dobles para viajeros, cuya disponibilidad y modalidad conviene acordar directamente; no se atribuyen servicios de garaje no documentados.

Aparcamiento: No se ha acreditado aparcamiento reservado para motos; localizar estacionamiento permitido y confirmar capacidad para un grupo.

Grupos: Acordar número de personas, horario y servicios directamente; no se presume capacidad para un grupo sin reserva.

Rutas y acceso: R101: sobre el recorrido — En el casco antiguo de Nájera, punto inicial; acceso local desde LR-113.

ABRIR UBICACIÓN
WEB / DOCUMENTACIÓN
Tel. +34 941 361 138

Fuentes: S560 · S561

E215 · Albergue Las Huellas de Cameros

albergue convencional · Soto en Cameros · La Rioja

Dónde está: San José, 15, 26132 Soto en Cameros

Qué ofrece: Alojamiento en Soto en Cameros con restaurante y salón social. La información municipal acredita alojamiento con desayuno, media pensión y pensión completa, por lo que resulta útil para iniciar la carretera del Leza tras dormir en el propio valle. Se recomienda contratar expresamente el régimen de desayuno; la documentación no garantiza que pueda entrar cualquier visitante sin pernoctar. Hay distintas modalidades de habitación y no se presupone baño privado en todas ellas. Confirmar con el establecimiento plazas, acceso de grupo y lugar donde dejar las motos y el equipaje.

Aparcamiento: No se ha acreditado aparcamiento reservado para motos; localizar estacionamiento permitido y confirmar capacidad para un grupo.

Grupos: Acordar número de personas, horario y servicios directamente; no se presume capacidad para un grupo sin reserva.

Rutas y acceso: R100: sobre el recorrido — Soto en Cameros, inicio de la ruta; entrada urbana desde LR-250 hacia San José.

ABRIR UBICACIÓN
WEB / DOCUMENTACIÓN
Tel. +34 691 585 627

Fuentes: S562 · S563

E216 · Casa Pichín – Morrosco

cafetería y churrería convencional · Molinaseca · León

Dónde está: Pisón, 6, 24413 Molinaseca

Qué ofrece: La ficha del Ayuntamiento de Molinaseca identifica este establecimiento como parada de churros y desayunos. Es una opción pública para desayunar o tomar un descanso en el final de la ruta de Foncebadón, sin depender del desayuno de un hotel. La recomendación se limita al servicio expresamente publicado: no se añaden menú, horarios, descuentos ni instalaciones para motos que no se hayan confirmado. Para una salida de grupo, acordar apertura y mesa con el local y organizar el estacionamiento autorizado antes de entrar al casco.

Aparcamiento: No se ha acreditado aparcamiento reservado para motos; localizar estacionamiento permitido y confirmar capacidad para un grupo.

Grupos: Acordar número de personas, horario y servicios directamente; no se presume capacidad para un grupo sin reserva.

Rutas y acceso: R041: sobre el recorrido — En el final urbano de Molinaseca, acceso local desde la LE-142.

ABRIR UBICACIÓN
WEB / DOCUMENTACIÓN
Tel. +34 635 807 060

Fuentes: S564

E217 · Cafetería Sevillano

cafetería y restaurante convencional · Cervera de Pisuerga · Palencia

Dónde está: Barrio y Mier, 22, 34840 Cervera de Pisuerga

Qué ofrece: Cafetería familiar cuya oferta de desayunos con tortilla y pinchos aparece en una entrevista a su responsable. El directorio municipal confirma dirección y teléfono, por lo que se emplea el contacto municipal actual y se descartan números antiguos de otros directorios. Además del desayuno publica platos combinados, raciones y ensaladas; consultar la carta vigente y reservar para varias personas. Por su ubicación en Cervera sirve tanto al final de los pantanos como a la travesía por la vertiente sur. No se presupone un aparcamiento exclusivo ni espacio para guardar equipamiento.

Aparcamiento: No se ha acreditado aparcamiento reservado para motos; localizar estacionamiento permitido y confirmar capacidad para un grupo.

Grupos: Acordar número de personas, horario y servicios directamente; no se presume capacidad para un grupo sin reserva.

Rutas y acceso: R043: sobre el recorrido — Acceso urbano a Cervera de Pisuerga al terminar la carretera de los pantanos.; R042: sobre el recorrido — Cervera de Pisuerga es una de las localidades del itinerario; acceso local desde CL-626.

ABRIR UBICACIÓN
WEB / DOCUMENTACIÓN
Tel. +34 979 069 441

Fuentes: S565 · S566

E218 · Hotel Los Claustros de Ayllón

alojamiento convencional · Ayllón · Segovia

Dónde está: CL-114, carretera de Aranda de Duero con paseo del Santo Cristo, 40520 Ayllón

Qué ofrece: Alternativa para alojarse al comienzo de la ruta de la N-110. La web del hotel publica desayuno continental entre semana y buffet los sábados y domingos, además de cenas para huéspedes y visitantes. El desayuno se recomienda para clientes alojados, comprobando su inclusión en la tarifa: no se da por abierto al público sin consulta. Publica aparcamiento privado gratuito, jardines y salones para eventos. Para motos grandes conviene confirmar medidas, tipo de superficie y plaza disponible; que exista parking no asegura una plaza cubierta o vigilada.

Aparcamiento: La web anuncia parking privado gratuito; plaza, dimensiones, pavimento y condiciones para motos por confirmar.

Grupos: Acordar número de personas, horario y servicios directamente; no se presume capacidad para un grupo sin reserva.

Rutas y acceso: R046: desvío — Desde Ayllón, dejar el eje N-110 por CL-114 hacia Aranda de Duero hasta el cruce del paseo del Santo Cristo.

ABRIR UBICACIÓN
WEB / DOCUMENTACIÓN
Tel. +34 675 264 591

Fuentes: S567 · S568

E219 · Oca Insua / Restaurante Insua

alojamiento y restauración convencional · Cee · A Coruña

Dónde está: Avenida Fisterra, 82, 15270 Cee

Qué ofrece: Cafetería, carta con platos gallegos y opciones sencillas, menú del día y comida por encargo. La cafetería permite organizar una parada temprana sin prometer un desayuno incluido en la habitación.

Aparcamiento: La web del hotel anuncia estacionamiento gratuito alrededor; no equivale a plaza privada reservada para motos.

Rutas y acceso: R087: sobre el recorrido — Cafetería y restaurante situados en el final urbano de Cee. Acceder desde AC-550 por la señalización local.

ABRIR UBICACIÓN
WEB / DOCUMENTACIÓN
Tel. +34 981 747 575

Fuentes: S381 · S382

E220 · Hotel Boa Vista

alojamiento y restauración convencional · Celeiro, Viveiro · Lugo

Dónde está: Camino Casanova, 32, Celeiro, 27863 Viveiro

Qué ofrece: Hotel y restaurante registrado por Turismo de Galicia en Celeiro. Permite plantear comida y noche al terminar la etapa costera, previa confirmación del servicio de cocina.

Aparcamiento: No se documenta reserva específica para motos grandes; preguntar por acceso, firme y plaza antes de llegar.

Rutas y acceso: R089: desvío — Desde Viveiro, enlace urbano hacia Celeiro; no está en el centro histórico de la parada final.

ABRIR UBICACIÓN
WEB / DOCUMENTACIÓN
Tel. +34 982 562 290

Fuentes: S383 · S384

E221 · Parador de Monforte de Lemos / De Lemos

alojamiento y restauración convencional · Monforte de Lemos · Lugo

Dónde está: Plaza Luis de Góngora y Argote, s/n, 27400 Monforte de Lemos

Qué ofrece: Alojamiento, restaurante de cocina gallega de interior, cafetería y desayuno publicados. Una opción para pernoctar antes de la etapa, comer y visitar después el casco urbano a pie.

Aparcamiento: No se documenta reserva específica para motos grandes; preguntar por acceso, firme y plaza antes de llegar.

Rutas y acceso: R090: sobre el recorrido — Acceso urbano desde Monforte hasta el conjunto de San Vicente; confirmar itinerario y aparcamiento antes de subir con moto cargada.

ABRIR UBICACIÓN
WEB / DOCUMENTACIÓN
Tel. +34 982 418 484

Fuentes: S385

E222 · Hotel Celanova / Alquimia

alojamiento y restauración convencional · Celanova · Ourense

Dónde está: Celso Emilio Ferreiro, 7, 32800 Celanova

Qué ofrece: Alojamiento céntrico, restaurante Alquimia de especialidades regionales y bar. Desayuno buffet bajo petición y disponibilidad; la portada exige mínimo de diez habitaciones, por lo que no se promete para una reserva individual. Alquimia anuncia desayuno continental diario con café, tostada y zumo. El buffet requiere disponibilidad y grupo mínimo; no se presume incluido en la habitación.

Aparcamiento: Web: parking privado de pago y aparcamiento público próximo. No consta reserva ni vigilancia específica para motos.

Rutas y acceso: R091: sobre el recorrido — En el núcleo de Celanova, al inicio de la ruta; acceso urbano desde OU-540 y visita del monasterio a pie.

ABRIR UBICACIÓN
WEB / DOCUMENTACIÓN
Tel. +34 988 431 653

Fuentes: S386 · S448

E223 · Hotel As Maceiras

alojamiento y restauración convencional · San Lourenzo de Trives · Ourense

Dónde está: San Lourenzo, 32778 A Pobra de Trives

Qué ofrece: Alojamiento con bar-cafetería; Turismo de Galicia publica regímenes de desayuno y comida o cena. Solicitar contratación y horario antes de usarlo como final gastronómico de la etapa.

Aparcamiento: Turismo de Galicia registra parking de superficie. Confirmar firme y plaza para motos.

Rutas y acceso: R092: desvío — Desvío desde A Pobra de Trives hacia San Lourenzo, fuera del final urbano de OU-636; revisar acceso antes de salir.

ABRIR UBICACIÓN
WEB / DOCUMENTACIÓN
Tel. +34 988 330 034

Fuentes: S387

E224 · Parador de Baiona / Torre del Príncipe

alojamiento y restauración convencional · Baiona · Pontevedra

Dónde está: Avenida Arquitecto Jesús Valverde, 3, 36300 Baiona

Qué ofrece: Hotel y restaurante con cocina gallega, pescados, mariscos, platos de cuchara y carne. Publica desayuno y servicio de comidas; reservar espacio porque las propuestas del Enxebre y del restaurante principal tienen días distintos.

Aparcamiento: No se documenta reserva específica para motos grandes; preguntar por acceso, firme y plaza antes de llegar.

Rutas y acceso: R093: desvío — Acceso desde Baiona hacia Monterreal, fuera del eje PO-552; confirmar entrada al recinto y estacionamiento.

ABRIR UBICACIÓN
WEB / DOCUMENTACIÓN
Tel. +34 986 355 000

Fuentes: S388

E225 · Parador de Pontevedra / Casa do Barón

alojamiento y restauración convencional · Pontevedra · Pontevedra

Dónde está: Rúa do Barón, 19, 36002 Pontevedra

Qué ofrece: Hotel con restaurante de tradición gallega y cafetería. La carta documenta empanada, pulpo y otros productos de las Rías Baixas; publica desayuno. Útil para dormir antes de la salida o reservar una comida al regreso.

Aparcamiento: No se documenta reserva específica para motos grandes; preguntar por acceso, firme y plaza antes de llegar.

Rutas y acceso: R094: sobre el recorrido — En Pontevedra, inicio de la etapa; acceso al casco histórico sujeto a restricciones y señalización. Consultar llegada y dejar la moto en estacionamiento permitido.

ABRIR UBICACIÓN
WEB / DOCUMENTACIÓN
Tel. +34 986 855 800

Fuentes: S389

E226 · Hotel Restaurante Boliña

alojamiento y restauración convencional · Gernika-Lumo · Bizkaia

Dónde está: Barrenkalea, 3, 48300 Gernika-Lumo

Qué ofrece: Alojamiento, bar de pintxos y restaurante de cocina tradicional registrados por Turismo de Euskadi. Permite organizar la comida al inicio o tras volver de Urdaibai; confirmar días de servicio, porque el portal local publica descanso dominical. La web propia describe desayuno con fruta, pan y café para los viajeros alojados; confirmar modalidad y horario al reservar.

Aparcamiento: No se documenta reserva específica para motos grandes; preguntar por acceso, firme y plaza antes de llegar.

Rutas y acceso: R112: sobre el recorrido — En el centro urbano de Gernika, población inicial del itinerario; aproximación urbana y último tramo a pie si la señalización restringe el acceso.

ABRIR UBICACIÓN
WEB / DOCUMENTACIÓN
Tel. +34 946 250 300

Fuentes: S392 · S393 · S450

E227 · Hotel Restaurante Olajauregi

alojamiento y restauración convencional · Durango · Bizkaia

Dónde está: Kurutziaga, 52, 48200 Durango

Qué ofrece: Hotel urbano y restaurante. Su propia página condiciona los servicios de lunes a viernes y algunas cenas a reserva anticipada de más de diez personas; para una pareja, confirmar expresamente mesa y día de apertura. Dispone de desayuno buffet publicado en la web propia; se contrata según tarifa. Acordar salida temprana directamente.

Aparcamiento: No se documenta reserva específica para motos grandes; preguntar por acceso, firme y plaza antes de llegar.

Rutas y acceso: R111: sobre el recorrido — En Durango, inicio de la ruta de Urkiola; acceso urbano desde el itinerario y continuación hacia Mañaria.

ABRIR UBICACIÓN
WEB / DOCUMENTACIÓN
Tel. +34 946 200 864

Fuentes: S394 · S395 · S451

E228 · Iraipe Ongi Hotel

alojamiento y restauración convencional · Oñati · Gipuzkoa

Dónde está: Kale Zaharra, 19, Oñati

Qué ofrece: Alojamiento con desayuno buffet para huéspedes; el portal comarcal añade bar-cafetería. El hotel está en calle peatonal y publica estacionamiento próximo, por lo que conviene descargar según instrucciones de recepción.

Aparcamiento: No se documenta reserva específica para motos grandes; preguntar por acceso, firme y plaza antes de llegar.

Rutas y acceso: R114: sobre el recorrido — En Oñati, al comienzo de la ruta; dejar la moto en zona autorizada y alcanzar el hotel a pie conforme a las restricciones.

ABRIR UBICACIÓN
WEB / DOCUMENTACIÓN
Tel. +34 943 718 285

Fuentes: S396 · S397

E229 · Silken Villa de Laguardia / El Medoc Alavés

alojamiento y restauración convencional · Laguardia · Álava

Dónde está: Paseo San Raimundo, 15, 01300 Laguardia

Qué ofrece: Alojamiento, restaurante de cocina vasco-riojana, cafetería y desayuno buffet publicados. Permite terminar la etapa sin entrar con la moto al casco amurallado y preparar un paseo por Laguardia a pie.

Aparcamiento: Web: exterior gratuito de plazas limitadas y garaje cubierto de pago sujeto a disponibilidad; confirmar condiciones para moto.

Rutas y acceso: R110: sobre el recorrido — En Laguardia, al final del itinerario; acceso urbano por paseo San Raimundo, fuera del casco restringido.

ABRIR UBICACIÓN
WEB / DOCUMENTACIÓN
Tel. +34 945 600 560

Fuentes: S398

E230 · Hotel Restaurante Los Roturos

alojamiento y restauración convencional · Maeztu/Maestu · Álava

Dónde está: Herrería, 10, 01120 Maeztu/Maestu

Qué ofrece: Hotel rural con restaurante y sala de estar con autoservicio de desayuno, según Turismo de Euskadi. Una base pequeña para comer o pasar la noche en la Montaña Alavesa; concertar servicio y disponibilidad.

Aparcamiento: No se documenta reserva específica para motos grandes; preguntar por acceso, firme y plaza antes de llegar.

Rutas y acceso: R109: sobre el recorrido — Maeztu es una de las paradas del eje por Azazeta; acceso local a Herrería desde la travesía y visita del núcleo a pie.

ABRIR UBICACIÓN
WEB / DOCUMENTACIÓN
Tel. +34 945 410 250

Fuentes: S399 · S400

E231 · Hotel Trinkete / Antxitonea

alojamiento y restauración convencional · Elizondo · Navarra

Dónde está: Braulio Iriarte, 16, 31700 Elizondo

Qué ofrece: Alojamiento y restaurante en el barrio de Txokoto. Adecuado para fijar Elizondo como pausa larga del Baztan y pernocta antes de Otsondo; confirmar qué edificio y régimen se contratan en la reserva. Ofrece régimen de alojamiento y desayuno o media pensión con cena; confirmar la modalidad de reserva y horarios.

Aparcamiento: No se documenta reserva específica para motos grandes; preguntar por acceso, firme y plaza antes de llegar.

Rutas y acceso: R107: sobre el recorrido — En Elizondo, parada del recorrido; acceso urbano a Txokoto. Consultar restricciones y el lugar para dejar la moto antes de entrar por calles estrechas.

ABRIR UBICACIÓN
WEB / DOCUMENTACIÓN
Tel. +34 948 581 807

Fuentes: S401 · S402 · S452

E232 · Hotel Restaurante Valdevenados

alojamiento y restauración convencional · Anguiano · La Rioja

Dónde está: Carretera de Lerma, 12, 26322 Anguiano

Qué ofrece: Hotel con restaurante de menú o carta y cafetería. El portal riojano documenta comedor de 120 plazas y celebraciones para grupos; opción de comida y noche a mitad del valle, sin prolongar la conducción después de cenar.

Aparcamiento: No se documenta reserva específica para motos grandes; preguntar por acceso, firme y plaza antes de llegar.

Rutas y acceso: R101: sobre el recorrido — Anguiano es parada de la ruta hacia Mansilla; acceso urbano a carretera de Lerma. Seguir dirección oficial número 12 frente al 10 de otras plataformas.

ABRIR UBICACIÓN
WEB / DOCUMENTACIÓN
Tel. +34 941 377 085

Fuentes: S403

E233 · Casa Rural y Restaurante Monte Real

alojamiento y restauración convencional · San Román de Cameros · La Rioja

Dónde está: Carretera de Piqueras, s/n, San Román de Cameros

Qué ofrece: Casa rural por habitaciones o completa y restaurante abierto al público para comidas y cenas, de tradición riojana. Concertar ambos servicios: el alquiler de la casa no equivale a contratar manutención.

Aparcamiento: No se documenta reserva específica para motos grandes; preguntar por acceso, firme y plaza antes de llegar.

Rutas y acceso: R100: sobre el recorrido — En San Román, parada de la ruta del Leza; acceso desde la carretera al núcleo. Pedir punto de llegada para no maniobrar sin espacio.

ABRIR UBICACIÓN
WEB / DOCUMENTACIÓN
Tel. +34 646 383 786

Fuentes: S404 · S405

E234 · Hotel Garabatos

alojamiento y restauración convencional · Navarredonda de Gredos · Ávila

Dónde está: Carretera AV-941, km 12, 05635 Navarredonda de Gredos

Qué ofrece: Alojamiento, restaurante de platos de la sierra y cafetería documentados en web propia. Una parada para comer o dormir en el corredor de Gredos sin añadir pistas a la plataforma; confirmar servicio en la fecha elegida. La ficha de contratación del hotel acredita desayuno continental diario con suplemento; confirmar tarifa, horario y apertura directamente antes de reservar.

Aparcamiento: No se documenta reserva específica para motos grandes; preguntar por acceso, firme y plaza antes de llegar.

Rutas y acceso: R036: sobre el recorrido — Sobre AV-941 en Navarredonda, población incluida en el recorrido. Entrar sólo por el acceso autorizado del hotel.; R037: desvío — Desde Venta Rasquilla, continuar por AV-941 hacia Navarredonda de Gredos. Enlace adicional fuera de la subida del puerto del Pico; no se incluye en el trazado de esa ruta.

ABRIR UBICACIÓN
WEB / DOCUMENTACIÓN
Tel. +34 920 348 298

Fuentes: S406 · S407 · S457

E235 · Hostal Restaurante Sotopalacios

alojamiento y restauración convencional · Sotopalacios · Burgos

Dónde está: Carretera Santander, km 10, 09140 Sotopalacios

Qué ofrece: Hostal, restaurante y cafetería con apertura matinal publicados. El negocio permite reservar habitación y mesa directamente; el calendario propio exceptúa determinados festivos de Navidad y Año Nuevo.

Aparcamiento: No se documenta reserva específica para motos grandes; preguntar por acceso, firme y plaza antes de llegar.

Rutas y acceso: R038: sobre el recorrido — Sotopalacios es parada de la ruta al alto Ebro; seguir ubicación de la web desde la travesía, sin detenerse en la calzada para localizar la entrada.

ABRIR UBICACIÓN
WEB / DOCUMENTACIÓN

Fuentes: S408 · S409

E236 · No-Mad Green Hotel / De Floriana

alojamiento y restauración convencional · Molinaseca · León

Dónde está: Travesía Manuel Fraga, Molinaseca, León

Qué ofrece: Hotel de 22 habitaciones con restaurante De Floriana, menú degustación y carta. Una base para terminar Foncebadón con comida reservada y noche en Molinaseca, conservando tiempo para caminar por el pueblo.

Aparcamiento: No se documenta reserva específica para motos grandes; preguntar por acceso, firme y plaza antes de llegar.

Rutas y acceso: R041: sobre el recorrido — En Molinaseca, final de la ruta; acceso urbano por la travesía y paseo por el entorno del puente tras estacionar.

ABRIR UBICACIÓN
WEB / DOCUMENTACIÓN

Fuentes: S410 · S411

E237 · Hotel Rural Peñalabra

alojamiento y restauración convencional · Cervera de Pisuerga · Palencia

Dónde está: Labradores, 72, 34840 Cervera de Pisuerga

Qué ofrece: Hotel con restaurante de cocina palentina, menú del día y carta. La web propia publica descanso los lunes y cenas sólo viernes y sábado; no planificar una cena entre semana sin confirmarla.

Aparcamiento: No se documenta reserva específica para motos grandes; preguntar por acceso, firme y plaza antes de llegar.

Rutas y acceso: R043: sobre el recorrido — Cervera, final de la ruta de pantanos; acceso urbano a Labradores desde el itinerario.; R042: sobre el recorrido — En Cervera, parada intermedia de la vertiente sur; acceso urbano a Labradores. Misma base que para la ruta de los pantanos.

ABRIR UBICACIÓN
WEB / DOCUMENTACIÓN
Tel. +34 979 870 037

Fuentes: S412 · S413

E238 · Hotel Antiguas Eras

alojamiento y restauración convencional · La Alberca · Salamanca

Dónde está: Avenida Batuecas, 27, 37624 La Alberca

Qué ofrece: Alojamiento con desayuno para clientes según tarifa y canal, jardín y salón con chimenea. La web se declara BikerFriendly para bicis y motos; eso no demuestra garaje vigilado ni taller. Paseo al centro una vez dejado el equipaje.

Vínculo / categoría: La web propia emplea BikerFriendly y menciona expresamente bicis y motos; no documenta taller ni custodia de equipamiento.

Aparcamiento: La web anuncia aparcamiento gratuito a la entrada. No se acredita garaje cerrado o vigilado para motos.

Rutas y acceso: R044: sobre el recorrido — En La Alberca, final de la etapa; acceso urbano a avenida Batuecas y casco histórico a pie.

ABRIR UBICACIÓN
WEB / DOCUMENTACIÓN
Tel. +34 923 415 113

Fuentes: S414

E239 · Hotel Eumesa

alojamiento y restauración convencional · Pontedeume · A Coruña

Dónde está: Avenida da Coruña, s/n, 15600 Pontedeume

Qué ofrece: Hotel con bar-cafetería y aparcamiento de superficie registrados por Turismo de Galicia. Se propone como alojamiento en el final de la etapa; no se da por confirmado servicio de comidas o desayuno para transeúntes.

Aparcamiento: Turismo de Galicia registra parking de superficie; no consta plaza garantizada para moto.

Rutas y acceso: R088: sobre el recorrido — Pontedeume, final del itinerario; acceso urbano desde N-651 antes del puente hacia Cabanas.

ABRIR UBICACIÓN
WEB / DOCUMENTACIÓN

Fuentes: S415

E240 · Hotel Mar del Sueve

alojamiento y restauración convencional · Colunga · Asturias

Dónde está: Calle Loreto, s/n, 33320 Colunga

Qué ofrece: Hotel y cafetería con carta de platos para picar. La reserva directa anuncia aparcamiento subterráneo gratuito para bicicletas y motos: confirmar plaza y condiciones antes de contratar. El motor de reservas enlazado por la propia web vende alojamiento con desayuno continental. Es un servicio para huéspedes con esa modalidad contratada.

Vínculo / categoría: La reserva directa en web propia ofrece estacionamiento subterráneo gratuito para motos y bicicletas.

Aparcamiento: Subterráneo gratuito para motos en reserva directa según la web; solicitar plaza y condiciones de acceso.

Rutas y acceso: R023: sobre el recorrido — En Colunga, final de la bajada del Fitu; acceso urbano a calle Loreto. Aparcar antes del paseo, sin bloquear la entrada del hotel.

ABRIR UBICACIÓN
WEB / DOCUMENTACIÓN
Tel. +34 985 852 111

Fuentes: S416 · S417 · S456

E241 · Hotel Restaurante Infantado

alojamiento y restauración convencional · Ojedo · Cantabria

Dónde está: Carretera General, s/n, Ojedo-Potes, Cantabria

Qué ofrece: Hotel y restaurante en Ojedo, con aparcamiento exterior documentado por la asociación hostelera cántabra. Permite fijar comida y pernocta antes de llegar a Potes; consultar horario de cocina y disponibilidad. El hotel publica servicio de desayuno y paquetes de alojamiento con desayuno. Contratar expresamente el régimen y comprobar el horario de salida.

Aparcamiento: La asociación hostelera documenta parking exterior; preguntar por capacidad, acceso y condiciones.

Rutas y acceso: R035: sobre el recorrido — Ojedo, en la aproximación por N-621 a Potes; acceso al recinto desde la travesía según señalización.

ABRIR UBICACIÓN
WEB / DOCUMENTACIÓN
Tel. +34 942 730 939

Fuentes: S418 · S449

E242 · Posada La Fuentona de Ruente

Alojamiento rural; desayuno para huéspedes sujeto a confirmación · Ruente · Cantabria

Dónde está: Ruente, 1, 39513 Ruente

Qué ofrece: Posada rural. La ficha comercial de reservas anuncia desayuno continental; confirmar régimen y horario. No mantener como vigentes el horario 9–11 ni la inclusión en temporada baja sin confirmación. La antigua asociación hostelera documentaba aparcamiento exterior; no consta guardado ni vigilancia para motos.

Aparcamiento: La asociación hostelera registra parking exterior. No se confirma plaza reservada o cubierta para motos.

Rutas y acceso: R034: sobre el recorrido — En Ruente, parada del recorrido de Cabuérniga; dejar equipaje y visitar el entorno de la fuente a pie.

ABRIR UBICACIÓN
WEB / DOCUMENTACIÓN
Tel. 619273062

Fuentes: S419 · S420 · S453 · S585

E243 · Hotel Saiaz Getaria

alojamiento y restauración convencional · Getaria · Gipuzkoa

Dónde está: Roke Deuna, 25, 20808 Getaria

Qué ofrece: Alojamiento en casa-torre del casco antiguo, con cafetería y desayuno buffet. El desayuno se propone para huéspedes con régimen contratado; consultar acceso y descarga porque el entorno tiene calles empedradas.

Aparcamiento: No se documenta reserva específica para motos grandes; preguntar por acceso, firme y plaza antes de llegar.

Rutas y acceso: R113: sobre el recorrido — Getaria, parada intermedia de la ruta costera; seguir indicaciones de recepción y restricciones urbanas, con acceso final a pie cuando corresponda.

ABRIR UBICACIÓN
WEB / DOCUMENTACIÓN
Tel. +34 943 140 143

Fuentes: S421

E244 · Hotel Rural Loizu

alojamiento y restauración convencional · Auritz/Burguete · Navarra

Dónde está: San Nicolás, 13, 31640 Auritz/Burguete

Qué ofrece: Hotel rural con restaurante; el alojamiento permite terminar la NA-140 en Burguete sin añadir puertos. Consultar apertura, comidas y desayuno antes de cerrar el plan, pues la web ofrece poco texto extraíble. La web acredita desayuno mediante promociones para peregrinos y montañeros. Para viajeros en moto debe confirmarse su precio y régimen: esas promociones no se presumen aplicables. Publica apertura del 1 de marzo al 15 de diciembre.

Aparcamiento: La guía hostelera navarra documenta parking; confirmar tipo, plaza y régimen de acceso para motos.

Rutas y acceso: R108: sobre el recorrido — En Auritz/Burguete, final del itinerario; acceso por calle principal San Nicolás respetando pasos peatonales y señalización.

ABRIR UBICACIÓN
WEB / DOCUMENTACIÓN
Tel. +34 948 760 008

Fuentes: S422 · S423

E245 · Hostal Bar Restaurante Madrid

alojamiento y restauración convencional · Puebla de Lillo · León

Dónde está: Félix Rodríguez de la Fuente, 16, 24855 Puebla de Lillo

Qué ofrece: Pensión, bar con desayunos, almuerzos y cenas, restaurante de carta regional y menús diarios publicados. Permite terminar el Porma con una sola parada para comer y dormir, contratando por separado la manutención.

Aparcamiento: No se documenta reserva específica para motos grandes; preguntar por acceso, firme y plaza antes de llegar.

Rutas y acceso: R040: sobre el recorrido — En Puebla de Lillo, final de la ruta del Porma; acceso local desde LE-331 a Félix Rodríguez de la Fuente.

ABRIR UBICACIÓN
WEB / DOCUMENTACIÓN
Tel. +34 987 731 013

Fuentes: S424

E246 · Parador de Salamanca

alojamiento y restauración convencional · Salamanca · Salamanca

Dónde está: Teso de la Feria, 2, 37008 Salamanca

Qué ofrece: Hotel con restaurante de gastronomía salmantina y productos de la dehesa, entre ellos ibéricos y ternera morucha. Adecuado para cerrar la etapa de la antigua Plata y visitar después la ciudad monumental a pie. Su restaurante publica servicio de desayuno; confirmar precio, horario y acceso si no se está alojado.

Aparcamiento: No se documenta reserva específica para motos grandes; preguntar por acceso, firme y plaza antes de llegar.

Rutas y acceso: R045: sobre el recorrido — En Salamanca, final de la ruta; acceso urbano a Teso de la Feria. La visita al casco monumental se hace tras dejar moto y equipo.

ABRIR UBICACIÓN
WEB / DOCUMENTACIÓN
Tel. +34 923 192 082

Fuentes: S425

E247 · Parador de La Granja / Puerta de la Reina

alojamiento y restauración convencional · Real Sitio de San Ildefonso · Segovia

Dónde está: Infantes, 3, 40100 Real Sitio de San Ildefonso

Qué ofrece: Hotel, cafetería, desayuno y restaurante de cocina castellana: judiones, asados y ponche segoviano. Reservar mesa y régimen del alojamiento; planear la visita de jardines dentro del horario que corresponda.

Aparcamiento: No se documenta reserva específica para motos grandes; preguntar por acceso, firme y plaza antes de llegar.

Rutas y acceso: R047: sobre el recorrido — En La Granja, parada de la ruta hacia Valsaín; acceso urbano a Infantes desde el eje Segovia-La Granja.

ABRIR UBICACIÓN
WEB / DOCUMENTACIÓN
Tel. +34 921 010 750

Fuentes: S426 · S427

E248 · Hotel II Virrey

alojamiento y restauración convencional · El Burgo de Osma · Soria

Dónde está: Calle Mayor, 2, 42300 El Burgo de Osma

Qué ofrece: Hotel del grupo Virrey Palafox, que dispone también de restaurante gastronómico. Al reservar, confirmar el comedor concreto y su dirección; el restaurante principal se localiza en Universidad, 7 y no debe confundirse con recepción del hotel. En el mismo hotel, la Cafetería Doña Remedios sirve desayunos, aperitivos y meriendas en Plaza Mayor; permite desayunar sin contratar una noche.

Aparcamiento: No se documenta reserva específica para motos grandes; preguntar por acceso, firme y plaza antes de llegar.

Rutas y acceso: R049: sobre el recorrido — En El Burgo de Osma, inicio de la ruta de La Galiana; acceso urbano al hotel y paseo a pie hasta el restaurante que se reserve.

ABRIR UBICACIÓN
WEB / DOCUMENTACIÓN
Tel. +34 975 341 311

Fuentes: S428 · S455

E249 · Parador de Soria

alojamiento y restauración convencional · Soria · Soria

Dónde está: Fortún López, s/n, Parque del Castillo, 42005 Soria

Qué ofrece: Hotel con restaurante de cocina soriana, alubias, migas, cordero y sopas de ajo. Es una base urbana para comenzar la ruta del Tera, con subida al parque del Castillo: consultar acceso y aparcamiento antes de llegar con equipaje. El restaurante del Parador acredita desayuno y distingue horario de fines de semana. Confirmar inclusión en tarifa y horario de la fecha elegida.

Aparcamiento: No se documenta reserva específica para motos grandes; preguntar por acceso, firme y plaza antes de llegar.

Rutas y acceso: R048: desvío — En Soria, inicio de la ruta; desvío urbano al parque del Castillo, siguiendo señales desde la concatedral de San Pedro.

ABRIR UBICACIÓN
WEB / DOCUMENTACIÓN
Tel. +34 975 240 800

Fuentes: S429 · S454

E250 · AZZ Peñafiel Las Claras / Conde Lucanor

alojamiento y restauración convencional · Peñafiel · Valladolid

Dónde está: Plaza Adolfo Muñoz Alonso, s/n, 47300 Peñafiel

Qué ofrece: Hotel con restaurante, cafetería y desayunador. Conde Lucanor publica carta y menús de grupo; la parrilla exterior es estacional. Una opción para cerrar el Duero sin conducir tras la cena y pasear por Peñafiel.

Aparcamiento: No se documenta reserva específica para motos grandes; preguntar por acceso, firme y plaza antes de llegar.

Rutas y acceso: R050: sobre el recorrido — En Peñafiel, destino final; seguir acceso urbano a la plaza indicada por la web actual del hotel, antes denominada Plaza Comuneros.

ABRIR UBICACIÓN
WEB / DOCUMENTACIÓN
Tel. +34 983 878 168

Fuentes: S430 · S431

E251 · Castilla Termal Olmedo / El Hontanar

alojamiento y restauración convencional · Olmedo · Valladolid

Dónde está: Pago de Sancti Spiritus, s/n, 47410 Olmedo

Qué ofrece: Hotel termal con restaurante de cocina regional y de mercado, gastrobar de platos ligeros y servicio de desayuno. El circuito termal exige comprobar tarifa y reserva; no se presume incluido con una comida o habitación.

Aparcamiento: No se documenta reserva específica para motos grandes; preguntar por acceso, firme y plaza antes de llegar.

Rutas y acceso: R051: sobre el recorrido — En Olmedo, parada del itinerario; acceso urbano al recinto de Sancti Spiritus y visita al parque mudéjar después de estacionar.

ABRIR UBICACIÓN
WEB / DOCUMENTACIÓN
Tel. +34 983 600 237

Fuentes: S432 · S433

E252 · Parador de Puebla de Sanabria

alojamiento y restauración convencional · Puebla de Sanabria · Zamora

Dónde está: Avenida Lago de Sanabria, 18, 49300 Puebla de Sanabria

Qué ofrece: Alojamiento, cafetería, desayuno y restaurante con habones, quesos y cocina sanabresa. La web anuncia cierre del 3 de enero al 1 de marzo de 2027: conservar esa salvedad al reservar una escapada de invierno.

Aparcamiento: La web enumera varias modalidades de parking y garaje; pedir cuál está disponible para la moto y a qué coste.

Rutas y acceso: R052: sobre el recorrido — En Puebla de Sanabria, inicio de la ruta; hotel en la parte baja, con acceso por avenida Lago de Sanabria.

ABRIR UBICACIÓN
WEB / DOCUMENTACIÓN
Tel. +34 980 620 001

Fuentes: S434 · S435

E253 · Posada Doña Urraca

alojamiento y restauración convencional · Fermoselle · Zamora

Dónde está: Requejo, 272, 49220 Fermoselle

Qué ofrece: Alojamiento con desayuno buffet según oferta, cafetería y restaurante de ternera sayaguesa, bacalao y guisos locales. Buena base para terminar Sayago, quitarse el equipo y visitar Fermoselle a pie; reservar mesa si se viaja en grupo.

Aparcamiento: No se documenta reserva específica para motos grandes; preguntar por acceso, firme y plaza antes de llegar.

Rutas y acceso: R053: sobre el recorrido — En Fermoselle, final de la ruta; acceso urbano a Requejo sin seguir atajos por el casco histórico.

ABRIR UBICACIÓN
WEB / DOCUMENTACIÓN
Tel. +34 980 613 473

Fuentes: S436 · S437

E254 · La Taberna de La Alberca

parada gastronómica convencional · La Alberca · Salamanca

Dónde está: Plaza Mayor, 5, 37624 La Alberca

Qué ofrece: Bar restaurante con cocina castellana, menú, raciones y platos combinados documentados en web propia. Complementa el alojamiento Antiguas Eras para una comida de fin de etapa; consultar carta vigente sin fijar precios de una promoción.

Aparcamiento: No se documenta reserva específica para motos grandes; preguntar por acceso, firme y plaza antes de llegar.

Rutas y acceso: R044: sobre el recorrido — En la plaza Mayor de La Alberca, destino final; aparcar fuera de calles restringidas y hacer el último tramo a pie.

ABRIR UBICACIÓN
WEB / DOCUMENTACIÓN
Tel. +34 923 415 460

Fuentes: S438

E255 · Restaurante Virrey Palafox

parada gastronómica convencional · El Burgo de Osma · Soria

Dónde está: Universidad, 7, 42300 El Burgo de Osma

Qué ofrece: Restaurante de cocina soriana y castellana con productos de matanza, legumbres, setas y asados. Permite reservar una comida al inicio o al regreso de La Galiana; confirmar ubicación del comedor porque el grupo dispone de varios espacios.

Aparcamiento: No se documenta reserva específica para motos grandes; preguntar por acceso, firme y plaza antes de llegar.

Rutas y acceso: R049: sobre el recorrido — En El Burgo de Osma, inicio de la ruta; acceso urbano hasta estacionamiento autorizado y último tramo a pie a Universidad.

ABRIR UBICACIÓN
WEB / DOCUMENTACIÓN
Tel. +34 975 340 222

Fuentes: S428 · S439

E256 · Restaurante Luis

parada gastronómica convencional · Pontedeume · A Coruña

Dónde está: San Agustín, 12, 15600 Pontedeume

Qué ofrece: Restaurante incluido por Turismo de Pontedeume en su selección local para comer y tapear. Se propone como parada urbana de comida, confirmando mesa y cocina por el canal de contacto de la ficha; no se atribuye menú económico, especialidad motera ni aparcamiento.

Aparcamiento: No se documenta reserva específica para motos grandes; preguntar por acceso, firme y plaza antes de llegar.

Rutas y acceso: R088: sobre el recorrido — En Pontedeume, final del recorrido; estacionar en lugar permitido y alcanzar San Agustín a pie si hay restricción urbana.

ABRIR UBICACIÓN
WEB / DOCUMENTACIÓN

Fuentes: S440

E257 · Ciclo, Bar de Pueblo Restaurante

parada gastronómica convencional · Ruente · Cantabria

Dónde está: Barrio Monasterio, 14, 39513 Ruente

Qué ofrece: Bar y restaurante con cocina de brasa, carne tudanca y pescado de lonjas cántabras. La web acepta reservas sólo por teléfono y publica descanso lunes y martes; fijar la comida antes de continuar a Palombera.

Aparcamiento: No se documenta reserva específica para motos grandes; preguntar por acceso, firme y plaza antes de llegar.

Rutas y acceso: R034: sobre el recorrido — En Ruente, parada del valle; acceso urbano a barrio Monasterio desde la travesía. No confundir un bar de pueblo con un local especializado en motos.

ABRIR UBICACIÓN
WEB / DOCUMENTACIÓN
Tel. +34 660 647 077

Fuentes: S441 · S442

E258 · Politena

parada gastronómica convencional · Getaria · Gipuzkoa

Dónde está: Kale Nagusia, 9, 20808 Getaria

Qué ofrece: Barra de pintxos, raciones, restaurante con menú y cocina de parrilla. El comedor es pequeño y la web publica descanso lunes y periodos vacacionales; reservar mesa antes de la salida si se viaja en pareja o grupo.

Aparcamiento: No se documenta reserva específica para motos grandes; preguntar por acceso, firme y plaza antes de llegar.

Rutas y acceso: R113: sobre el recorrido — Getaria, parada del trazado litoral; aparcar en zona autorizada y recorrer a pie el casco hasta Kale Nagusia.

ABRIR UBICACIÓN
WEB / DOCUMENTACIÓN
Tel. +34 943 140 113

Fuentes: S443 · S444

E259 · Hotel Restaurante Torre Zumeltzegi

alojamiento y restauración convencional · Oñati · Gipuzkoa

Dónde está: Zumeltzegi Kalea, 11, 20560 Oñati

Qué ofrece: Hotel y restaurante de cocina vasca con carta y distintos menús según día. Publica menús de grupo desde diez personas previa concertación; preguntar opciones vegetarianas y sin gluten al reservar.

Aparcamiento: No se documenta reserva específica para motos grandes; preguntar por acceso, firme y plaza antes de llegar.

Rutas y acceso: R114: desvío — Desde Oñati, enlace local a Zumeltzegi Kalea; subida fuera del eje hacia Udana. Confirmar acceso y maniobra con moto grande antes de subir.

ABRIR UBICACIÓN
WEB / DOCUMENTACIÓN

Fuentes: S445 · S446

E260 · Hotel Ayllón

alojamiento y restauración convencional · Ayllón · Segovia

Dónde está: Plaza Mayor, 7, 40520 Ayllón

Qué ofrece: Hotel con restaurante, cafetería y patio ajardinado documentados por el organismo provincial de turismo. Permite pernoctar al comienzo del itinerario de la N-110 y hacer la visita del casco de Ayllón caminando.

Aparcamiento: No se documenta reserva específica para motos grandes; preguntar por acceso, firme y plaza antes de llegar.

Rutas y acceso: R046: sobre el recorrido — Ayllón, inicio del recorrido; acceso urbano a la plaza sujeto a restricciones. Consultar descarga y dejar la moto en estacionamiento permitido antes de entrar a pie.

ABRIR UBICACIÓN
WEB / DOCUMENTACIÓN
Tel. +34 921 553 628

Fuentes: S447

E261 · Hospedería de Loarre

Hotel / restaurante convencional · Loarre · Huesca

Dónde está: Plaza Miguel Moya, 7, 22809 Loarre

Qué ofrece: Habitaciones, restaurante abierto también a no alojados y desayuno buffet. El acceso al desayuno sin pernoctar debe confirmarse.

Aparcamiento: La web publica aparcamiento público cercano; no acredita custodia ni plazas reservadas para motos.

Rutas y acceso: R017: sobre el recorrido — Parada urbana en Loarre. El enlace abre la ubicación del establecimiento.

ABRIR UBICACIÓN
WEB / DOCUMENTACIÓN
Tel. 699459522

Fuentes: S458 · S459

E262 · Refugio de Riglos · restaurante

Restauración / cafetería · Riglos · Huesca

Dónde está: Calle Afueras, 1, 22808 Riglos

Qué ofrece: Bar y restaurante del refugio, parada al final del recorrido; confirmar servicio y reserva.

Aparcamiento: Plaza para moto grande, firme, vigilancia y guarda del equipamiento sin confirmar; consultar antes de reservar.

Rutas y acceso: R017: sobre el recorrido — Parada urbana en Riglos. El enlace abre la ubicación del establecimiento.

ABRIR UBICACIÓN
WEB / DOCUMENTACIÓN

Fuentes: S460

E263 · Casa Pardina

Restauración / cafetería · Alquézar · Huesca

Dónde está: Calle Medio, s/n, 22145 Alquézar

Qué ofrece: Restaurante registrado en el directorio municipal; cocina para una pausa en Alquézar.

Aparcamiento: Plaza para moto grande, firme, vigilancia y guarda del equipamiento sin confirmar; consultar antes de reservar.

Rutas y acceso: R018: sobre el recorrido — Parada urbana en Alquézar. El enlace abre la ubicación del establecimiento.

ABRIR UBICACIÓN
WEB / DOCUMENTACIÓN
Tel. 974318425

Fuentes: S461

E264 · Hotel Villa de Alquézar

Alojamiento convencional · Alquézar · Huesca

Dónde está: Calle Pedro Arnal Cavero, 12, 22145 Alquézar

Qué ofrece: Alojamiento en el casco histórico. Desayuno para huéspedes documentado por la asociación turística de Guara; confirmar régimen.

Aparcamiento: Aparcamiento del hotel publicado en Barrio Arrabal, 14: es un acceso distinto al de recepción. Reservar y consultar maniobra.

Rutas y acceso: R018: sobre el recorrido — Parada urbana en Alquézar. El enlace abre la ubicación del establecimiento.

ABRIR UBICACIÓN
WEB / DOCUMENTACIÓN
Tel. 974318416

Fuentes: S462 · S463

E265 · Hotel La Realda

Hotel / restaurante convencional · Gea de Albarracín · Teruel

Dónde está: Calle Mayor, 17, 44110 Gea de Albarracín

Qué ofrece: Hotel con restaurante, cafetería y salas de estar. Desayuno y acceso de clientes externos por confirmar.

Aparcamiento: Plaza para moto grande, firme, vigilancia y guarda del equipamiento sin confirmar; consultar antes de reservar.

Rutas y acceso: R019: sobre el recorrido — Parada urbana en Gea de Albarracín. El enlace abre la ubicación del establecimiento.

ABRIR UBICACIÓN
WEB / DOCUMENTACIÓN
Tel. 978702232

Fuentes: S464 · S465

E266 · Mesón del Guadalaviar

Restauración / cafetería · Albarracín · Teruel

Dónde está: Carretera de Teruel, s/n, Albarracín

Qué ofrece: Restaurante en el acceso bajo a Albarracín, útil antes de la visita del casco histórico.

Aparcamiento: Plaza para moto grande, firme, vigilancia y guarda del equipamiento sin confirmar; consultar antes de reservar.

Rutas y acceso: R019: sobre el recorrido — Parada urbana en Albarracín. El enlace abre la ubicación del establecimiento.

ABRIR UBICACIÓN
WEB / DOCUMENTACIÓN
Tel. 978710305

Fuentes: S466

E267 · Hotel Cien Balcones

Hotel / restaurante convencional · Daroca · Zaragoza

Dónde está: Calle Mayor, 88, 50360 Daroca

Qué ofrece: Hotel y restaurante. Desayuno incluido en las tarifas de alojamiento publicadas; no se acredita servicio libre de desayuno a viajeros externos.

Aparcamiento: Plaza para moto grande, firme, vigilancia y guarda del equipamiento sin confirmar; consultar antes de reservar.

Rutas y acceso: R021: sobre el recorrido — Parada urbana en Daroca. El enlace abre la ubicación del establecimiento.

ABRIR UBICACIÓN
WEB / DOCUMENTACIÓN
Tel. 976545071

Fuentes: S467 · S468 · S588 · S469

E268 · La Posada del Almudí

Hotel / restaurante convencional · Daroca · Zaragoza

Dónde está: Calle Grajera, 5, 50360 Daroca

Qué ofrece: Hotel y restaurante recogido por Turismo Daroca, segunda opción para comer y pernoctar en la villa.

Aparcamiento: Plaza para moto grande, firme, vigilancia y guarda del equipamiento sin confirmar; consultar antes de reservar.

Rutas y acceso: R021: sobre el recorrido — Parada urbana en Daroca. El enlace abre la ubicación del establecimiento.

ABRIR UBICACIÓN
WEB / DOCUMENTACIÓN
Tel. 976800606

Fuentes: S468 · S469

E269 · La Merced de la Concordia

Hotel / restaurante convencional · Tarazona · Zaragoza

Dónde está: Plaza de la Merced, 2, 50500 Tarazona

Qué ofrece: Hotel y restaurante, cocina de temporada y menú del día publicado. Desayuno por confirmar directamente.

Aparcamiento: Plaza para moto grande, firme, vigilancia y guarda del equipamiento sin confirmar; consultar antes de reservar.

Rutas y acceso: R022: sobre el recorrido — Parada urbana en Tarazona. El enlace abre la ubicación del establecimiento.

ABRIR UBICACIÓN
WEB / DOCUMENTACIÓN
Tel. 976199344

Fuentes: S470 · S471 · S472

E270 · El Molino de Berola

Restauración / cafetería · Vera de Moncayo · Zaragoza

Dónde está: Carretera de Agramonte, s/n, Vera de Moncayo

Qué ofrece: Restaurante junto al entorno de Veruela; opción de comida antes del tramo hacia Agramonte.

Aparcamiento: Plaza para moto grande, firme, vigilancia y guarda del equipamiento sin confirmar; consultar antes de reservar.

Rutas y acceso: R022: sobre el recorrido — Parada urbana en Vera de Moncayo. El enlace abre la ubicación del establecimiento.

ABRIR UBICACIÓN
WEB / DOCUMENTACIÓN
Tel. 976646550

Fuentes: S473 · S474

E271 · Hostal Rafalet

Alojamiento convencional · Es Caló de Sant Agustí · Illes Balears

Dónde está: Carrer de Sant Agustí, 1, 07872 Es Caló, Formentera

Qué ofrece: Alojamiento frente al mar; reserva directa en la web del hostal. Confirmar servicios de desayuno y calendario estacional.

Aparcamiento: Plaza para moto grande, firme, vigilancia y guarda del equipamiento sin confirmar; consultar antes de reservar.

Rutas y acceso: R095: sobre el recorrido — Entrar en Es Caló desde la carretera principal; estacionar legalmente sin ocupar los accesos a las casetas de pescadores.

ABRIR UBICACIÓN
WEB / DOCUMENTACIÓN

Fuentes: S480

E272 · Restaurant Can Rafalet

Restauración / cafetería · Es Caló de Sant Agustí · Illes Balears

Dónde está: Carrer de Sant Agustí, 1, 07872 Es Caló, Formentera

Qué ofrece: Cocina marinera, arroces y pescados. La web actual del restaurante anuncia servicio desde mediodía: no confundirlo con la cafetería matinal del conjunto.

Aparcamiento: Plaza para moto grande, firme, vigilancia y guarda del equipamiento sin confirmar; consultar antes de reservar.

Rutas y acceso: R095: sobre el recorrido — Parada urbana en Es Caló de Sant Agustí. El enlace abre la ubicación del establecimiento.

ABRIR UBICACIÓN
WEB / DOCUMENTACIÓN
Tel. 971327077

Fuentes: S481

E273 · Agroturismo Can Planells

Alojamiento convencional · Sant Miquel de Balansat · Illes Balears

Dónde está: Venda de Rubió, 2, 07815 Sant Miquel de Balansat, Ibiza

Qué ofrece: Alojamiento rural y desayuno de productos de la finca para huéspedes. No consta desayuno abierto a personas no alojadas.

Aparcamiento: Plaza para moto grande, firme, vigilancia y guarda del equipamiento sin confirmar; consultar antes de reservar.

Rutas y acceso: R096: desvío local — Finca a aproximadamente 1 km de Sant Miquel según el operador; comprobar acceso final y firme con el alojamiento.

ABRIR UBICACIÓN
WEB / DOCUMENTACIÓN
Tel. 971334924

Fuentes: S482 · S483

E274 · Can Gat

Restauración / cafetería · Cala de Sant Vicent · Illes Balears

Dónde está: Paseo de Cala de Sant Vicent, 07811 Sant Joan de Labritja, Ibiza

Qué ofrece: Restaurante de cocina marinera ibicenca. Reservar pescado o arroz y confirmar temporada antes de la salida.

Aparcamiento: Plaza para moto grande, firme, vigilancia y guarda del equipamiento sin confirmar; consultar antes de reservar.

Rutas y acceso: R096: sobre el recorrido — Final costero de la ruta. Aparcar en las zonas públicas de los extremos de la playa y continuar a pie.

ABRIR UBICACIÓN
WEB / DOCUMENTACIÓN
Tel. 971320123

Fuentes: S484 · S485

E275 · Hotel Restaurant Mar i Vent

Hotel / restaurante convencional · Banyalbufar · Illes Balears

Dónde está: Carrer Major, 49, 07191 Banyalbufar, Mallorca

Qué ofrece: Alojamiento y restaurante de cocina tradicional. El desayuno para huéspedes y sus condiciones se consultan al reservar.

Aparcamiento: Plaza para moto grande, firme, vigilancia y guarda del equipamiento sin confirmar; consultar antes de reservar.

Rutas y acceso: R098: sobre el recorrido — Parada urbana en Banyalbufar. El enlace abre la ubicación del establecimiento.

ABRIR UBICACIÓN
WEB / DOCUMENTACIÓN
Tel. 971618000

Fuentes: S486 · S487

E276 · Hotel Jeni & Restaurant

Hotel / restaurante convencional · Es Mercadal · Illes Balears

Dónde está: Carrer Mirada del Toro, 81, 07740 Es Mercadal, Menorca

Qué ofrece: Hotel, bar con bocadillos y platos sencillos, restaurante de cocina menorquina y menús diarios publicados. Confirmar desayuno al reservar.

Aparcamiento: Plaza para moto grande, firme, vigilancia y guarda del equipamiento sin confirmar; consultar antes de reservar.

Rutas y acceso: R099: sobre el recorrido — Parada urbana en Es Mercadal, antes o después de subir al Monte Toro. El pie oficial da número 81; el texto de contacto cita 82: confirmar puerta de acceso.

ABRIR UBICACIÓN
WEB / DOCUMENTACIÓN
Tel. 971375059

Fuentes: S488 · S489

E277 · Hotel Rural Era de la Corte

alojamiento convencional · Antigua, Fuerteventura · Las Palmas

Dónde está: La Corte, 1, 35630 Antigua

Qué ofrece: Alojamiento sólo para adultos con desayuno casero de productos locales para huéspedes, salón-biblioteca y zona de té. La red rural describe cocina para platos fríos; no se presenta como restaurante abierto al público. Una base en Antigua para terminar la ruta sin regresar de noche al alojamiento costero.

Aparcamiento: No se ha documentado estacionamiento específico para motos grandes; solicitar lugar de llegada y plaza al reservar.

Rutas y acceso: R025: desvío — Desde Antigua, enlace local al barrio de La Corte y calle La Corte, 1, fuera del centro del punto final; consultar recepción antes de entrar con la moto cargada.

ABRIR UBICACIÓN
WEB / DOCUMENTACIÓN

Fuentes: S495 · S496

E278 · Restaurante Don Antonio

parada gastronómica convencional · Vega de Río Palmas, Betancuria, Fuerteventura · Las Palmas

Dónde está: Vega de Río Palmas, frente a la iglesia de Nuestra Señora de la Peña, 35637 Betancuria

Qué ofrece: Restaurante canario en una casa tradicional de Vega de Río Palmas. Permite fijar una comida antes de continuar hacia Betancuria; la web propia publica servicio diurno y descanso martes y miércoles. No se promete cena ni desayuno porque la mera apertura matinal no prueba que los sirva.

Aparcamiento: Sin evidencia de plaza privada, cubierta o vigilada para motos; estacionar sólo donde esté permitido.

Rutas y acceso: R025: sobre el recorrido — Vega de Río Palmas es una parada del trazado; acceso local al entorno de la iglesia y último tramo a pie si las restricciones lo exigen.

ABRIR UBICACIÓN
WEB / DOCUMENTACIÓN
Tel. +34 928 878 757



Fuentes: S497 · S498

E279 · La Casona de Yaiza

alojamiento y restauración convencional · Yaiza, Lanzarote · Las Palmas

Dónde está: Valle de Fenauso, 11, 35570 Yaiza

Qué ofrece: Alojamiento rural con desayuno incluido en las habitaciones publicadas, piscina y restaurante. La cocina combina recetario canario y propuestas actuales; permite reservar una comida en Yaiza y conservar el tiempo de tarde para el tramo final a Mancha Blanca, o pasar la noche y continuar al día siguiente.

Aparcamiento: La web propia publica parking gratuito; confirmar plaza, firme y acceso para moto grande, sin garantía de vigilancia.

Rutas y acceso: R028: sobre el recorrido — Yaiza está incluida en el trazado; enlace urbano a Valle de Fenauso, 11. La dirección propia actual prevalece sobre El Rincón, 11, todavía visible en directorios antiguos.

ABRIR UBICACIÓN
WEB / DOCUMENTACIÓN
Tel. +34 928 836 262



Fuentes: S501 · S502

E280 · Casitas El Sitio

alojamiento convencional · La Frontera, El Hierro · Santa Cruz de Tenerife

Dónde está: La Carrera, 26, 38911 La Frontera

Qué ofrece: Casitas de vacaciones con baño y pequeña cocina, terrazas y espacios comunes. La web publica estancias mínimas de tres o cinco noches según temporada y admite consultar excepciones. Se propone para una base de varias jornadas, sin prometer reserva de una sola noche ni restaurante.

Aparcamiento: No se documenta en la página consultada una plaza reservada para motos grandes.

Rutas y acceso: R029: sobre el recorrido — En La Frontera, parada de la ruta; enlace local a La Carrera. Por estar en ladera, pedir indicaciones de acceso, descarga y maniobra antes de llegar.

ABRIR UBICACIÓN
WEB / DOCUMENTACIÓN
Tel. +34 922 559 843

Fuentes: S503 · S504

E281 · Restaurante Mirador de La Peña

parada gastronómica convencional · Guarazoca, Valverde, El Hierro · Santa Cruz de Tenerife

Dónde está: Carretera General del Norte, 40, 38916 Guarazoca

Qué ofrece: Restaurante y cafetería de cocina canaria y herreña en el conjunto diseñado por César Manrique. Una parada de comida y visita arquitectónica, con servicios publicados por su empresa insular gestora. La web del restaurante estaba en mantenimiento al consultar, pero facilita teléfono de contacto; confirmar cocina y apertura antes del desplazamiento.

Aparcamiento: Confirmar plaza y espacio de maniobra al llamar; no se acredita reserva específica para motos.

Rutas y acceso: R029: desvío — Desvío desde Valverde hacia Guarazoca y mirador de La Peña. No se confunde con el mirador de Jinama del trazado y no sustituye sus accesos ni añade un atajo entre ambos.

ABRIR UBICACIÓN
WEB / DOCUMENTACIÓN
Tel. +34 922 550 300

Fuentes: S505 · S506

E282 · Parador de La Gomera

alojamiento y restauración convencional · San Sebastián de La Gomera · Santa Cruz de Tenerife

Dónde está: Lomo de la Horca, s/n, 38800 San Sebastián de La Gomera

Qué ofrece: Alojamiento con desayuno según tarifa, cafetería y restaurante de recetario canario: almogrote, papas, potaje y pescados. Sirve de base para dejar maletas antes de recorrer el norte y cenar después sin conducir; reservar mesa y confirmar régimen contratado. Los servicios de ocio no se presumen incluidos por consumir en el restaurante.

Aparcamiento: La web propia publica aparcamiento exterior gratuito sujeto a aforo; consultar plaza para las motos del grupo.

Rutas y acceso: R030: desvío — San Sebastián es inicio y final de la ruta; desvío urbano hacia Lomo de la Horca, fuera del paso por el puerto y centro de la villa.

ABRIR UBICACIÓN
WEB / DOCUMENTACIÓN
Tel. +34 922 871 100

Fuentes: S507 · S508

E283 · Hotel El Galeón

alojamiento convencional · Santa Cruz de La Palma · Santa Cruz de Tenerife

Dónde está: Carretera El Galeón, 10, 38700 Santa Cruz de La Palma

Qué ofrece: Apartamentos con cocina, salón y desayuno buffet para huéspedes cuando figura en la oferta. La propia web aclara que su restauración se dedica exclusivamente al desayuno: se complementa con La Placeta para comer, sin atribuir al hotel almuerzo o cena. Es base para dejar equipaje y subir al Roque con menos carga.

Aparcamiento: Aparcamiento privado para huéspedes sujeto a disponibilidad según web; reservar plaza y confirmar maniobra para moto cargada.

Rutas y acceso: R031: desvío — Santa Cruz es salida y regreso de la ruta; enlace urbano a la zona elevada de El Galeón. Consultar recepción para acceder al parking sin entrar por calles inadecuadas.

ABRIR UBICACIÓN
WEB / DOCUMENTACIÓN
Tel. +34 922 411 000

Fuentes: S509 · S510

E284 · Restaurante La Placeta

parada gastronómica convencional · Santa Cruz de La Palma · Santa Cruz de Tenerife

Dónde está: Placeta de Borrero, 1, 38700 Santa Cruz de La Palma

Qué ofrece: Restaurante y terraza en el casco de Santa Cruz. La carta ofrece platos de pescado y carne; su ficha de la Reserva de la Biosfera distingue el picoteo de terraza del comedor y menciona menús ocasionales para grupos. Una comida al regreso del Roque permite terminar la conducción antes de disfrutar del centro.

Aparcamiento: No se acredita parking privado para motos. Último tramo urbano a pie, según restricciones.

Rutas y acceso: R031: sobre el recorrido — En Santa Cruz, inicio y final de la ruta; aparcar en zona permitida y alcanzar a pie la placeta de Borrero, entre calle Real y el frente marítimo.

ABRIR UBICACIÓN
WEB / DOCUMENTACIÓN
Tel. +34 922 415 273

Fuentes: S511 · S512

E285 · Hotel Laguna Nivaria / Nivaria Café

alojamiento y restauración convencional · San Cristóbal de La Laguna, Tenerife · Santa Cruz de Tenerife

Dónde está: Plaza del Adelantado, 11, 38201 San Cristóbal de La Laguna

Qué ofrece: Hotel con cafetería que publica desayunos, almuerzos, meriendas y comidas ligeras; restaurante de carta y menú de diario en Plaza Restaurante. Documenta propuestas para grupos. Puede ser la base común para dos jornadas distintas, Anaga y la dorsal, dejando cada mañana el equipaje que no sea necesario para la salida.

Aparcamiento: No se confirma en las páginas consultadas plaza específica para motos; consultar garaje, acceso y descarga.

Rutas y acceso: R032: sobre el recorrido — La Laguna es punto inicial de ambas rutas; acceso urbano a plaza del Adelantado siguiendo las indicaciones del hotel y restricciones del casco histórico.; R033: sobre el recorrido — La Laguna es punto inicial de ambas rutas; acceso urbano a plaza del Adelantado siguiendo las indicaciones del hotel y restricciones del casco histórico.

ABRIR UBICACIÓN
WEB / DOCUMENTACIÓN
Tel. +34 922 264 298

Fuentes: S513 · S514

E286 · Parador de Las Cañadas del Teide

alojamiento y restauración convencional · Las Cañadas del Teide, La Orotava, Tenerife · Santa Cruz de Tenerife

Dónde está: Las Cañadas del Teide, 38300 La Orotava

Qué ofrece: Alojamiento de montaña, restaurante de cocina canaria, desayuno y cafetería Los Roques. La carta documenta puchero, conejo y papas con mojo. Permite fijar la pausa en las Cañadas y valorar si se continúa a Vilaflor o se termina la jornada; contratar habitación con antelación y comprobar condiciones meteorológicas.

Aparcamiento: Consultar plaza y acceso al recinto; no se atribuye garaje cubierto ni custodia de equipamiento.

Rutas y acceso: R033: sobre el recorrido — Junto a Roques de García, parada incluida en el trazado; acceso por la entrada señalizada al Parador desde TF-21. No autoriza circular por sendas o pistas del parque.

ABRIR UBICACIÓN
WEB / DOCUMENTACIÓN
Tel. +34 922 386 415

Fuentes: S515

Referencias pendientes · conservar la memoria

Estos seis registros no se recomiendan como paradas activas hasta confirmar su información. No se afirma un cierre definitivo. Sus identificadores heredados permanecen trazados y podrán actualizarse sin reconstruir la guía.

E044 · Mad Crow Grill

Registro anterior: P044

Lugar: C-35, km 58,5, 08470 Sant Celoni, Barcelona · SANT CELONI

Conservado en inventario histórico; apertura o información contradictoria pendiente de confirmar.

Fuentes:

E052 · Lo Pallars

Registro anterior: P054

Lugar: N-260, km 262,5, 25566 Soriguera, Lleida · SORIGUERA

Conservado en inventario histórico; apertura o información contradictoria pendiente de confirmar.

Fuentes:

E068 · Bar Mirador de las Eras

Registro anterior: P070

Lugar: Calle Era, 8, 44559 Montoro de Mezquita · Montoro de Mezquita

Conservado en inventario histórico; apertura o información contradictoria pendiente de confirmar.

Fuentes: S528 · S540 · S541 · S542

E104 · Motorhome Café Bar Motero

Registro anterior: P110

Lugar: Calle Cuernavaca, 32, Málaga · Málaga

La identidad y Cuernavaca 32, Málaga aparecen en directorios secundarios; no se ha podido contrastar actividad actual mediante fuente propia o institucional suficiente. Mantener referencia pendiente, sin afirmar cierre.

Fuentes:

E108 · Ruta 66 Bar

Registro anterior: P114

Lugar: Calle Santutxu, 26, Bilbao · Bilbao

Santutxu 26, Bilbao figura en directorios secundarios, pero sin fuente primaria localizable que acredite actividad y servicios actuales. Conservar referencia pendiente; no afirmar cierre.

Fuentes:

E109 · Venta Restaurante Los Cuñaos

Registro anterior: P115

Lugar: A-30 salida 161, carretera Madrid-Cartagena, Baños y Mendigo · Baños y Mendigo

Referencia heredada en Baños y Mendigo no contrastada con fuente primaria inequívoca en esta pasada. No atribuir horarios, aparcamiento ni cierre. Conservar inventario pendiente.

Fuentes:

Encuentros y concentraciones

Motauros 2027

Lugar: Tordesillas · Valladolid

Fechas publicadas: 2027-01-14 a 2027-01-17

Encuentro invernal para aficionados a las motos. Consultar programa, condiciones de acceso, alojamiento y servicios de la edición antes de reservar.

Organizador / fuente de la convocatoria

Organizador / fuente de la convocatoria

Pingüinos 2027

Lugar: Valladolid · Valladolid

Fechas publicadas: 2027-01-13 a 2027-01-17

Encuentro invernal organizado por Club Turismoto. Preparar equipamiento térmico, descanso y alojamiento; confirmar programa y condiciones de acceso antes del viaje.

Organizador / fuente de la convocatoria

Organizador / fuente de la convocatoria

Las fechas anteriores se han contrastado con los organizadores el 20/10/2026. Consulta el programa de la edición antes de comprar o reservar. La convocatoria no garantiza aparcamiento, alojamiento ni acceso sin condiciones.

Los puntos de encuentro de clubes y bares del directorio conservan su propia identidad. Un local social no se convierte por aparecer aquí en un bar abierto todos los días; contacta antes de desplazarte.

Fuentes y método documental

La documentación prioriza administraciones, organismos turísticos y páginas de los operadores. Una fuente sobre un pueblo respalda el destino, pero no certifica cada giro que puede calcular un navegador. El registro de gasolineras identifica coordenadas y servicios publicados, sin prometer apertura efectiva.

Las comprobaciones HTTP de la entrega registran acceso o limitaciones técnicas. Un 403 o una consulta denegada no prueban cierre del establecimiento. Las referencias pendientes se identifican; no se convierten en reseñas ni visitas presenciales.

El PDF y la web parten del mismo catálogo de esta edición. Actualizar la web no regenerará automáticamente el PDF: el procedimiento y los datos se entregan para controlar futuras revisiones.

Las imágenes del maestro se conservaron como recursos de referencia. Sus 137 objetos incluyen códigos QR y otros recursos gráficos: no se presentan como 137 fotografías de paisaje.

Documentación consultada

S001 · Repsol Xtreme Challenge: carreteras de Almería

www.boxrepsol.com

Recorrido propio del organizador por Velefique, Bacares y Filabres.

Acceso HTTP comprobado el 20/10/2026.

S002 · Ayuntamiento de Níjar: AL-3108

nijar.es

Identifica la AL-3108 como enlace de Níjar con San José.

Acceso HTTP comprobado el 20/10/2026.

S003 · Turespaña: Andalucía en moto

www.spain.info

Sitúa la Sierra de Aracena y Cabo de Gata como destinos mototurísticos.

Acceso HTTP comprobado el 20/10/2026.

S004 · Turismo de Andalucía: rutas moteras

www.andalucia.org

Documenta destinos y carreteras de Grazalema, costa onubense y Subbética. Las fichas son recorridos editoriales abreviados, no reproducción de su ruta completa.

Acceso HTTP comprobado el 20/10/2026.

S005 · Turismo de Andalucía: Alpujarras–Sierra Nevada

www.andalucia.org

Documenta Lanjarón, Órgiva, Poqueira, Laroles, La Ragua y La Calahorra; alerta sobre hielo y trazado sinuoso.

Acceso HTTP comprobado el 20/10/2026.

S006 · Ruta y Moto: Sierra de Cazorla

rutaymoto.com

Descripción de primera mano: A-319 por La Iruela, puerto de Las Palomas, Arroyo Frío y El Tranco.

Acceso HTTP comprobado el 20/10/2026.

S007 · SER Andújar: obras de A-6177, 22 septiembre 2026

cadenaser.com

Confirma el enlace Andújar–Santuario y trabajos de mejora de firme iniciados en septiembre de 2026; comprobar afectaciones antes de viajar.

Acceso HTTP comprobado el 20/10/2026.

S008 · Turismo de Andalucía: guía práctica de Ronda

multimedia.andalucia.org

Cartografía de acceso por A-397 desde Costa del Sol.

Acceso HTTP comprobado el 20/10/2026.

S009 · SER Ronda: A-397 en el puerto del Madroño

cadenaser.com

Sitúa el puerto del Madroño en la A-397 y documenta el corte de 2025 por desprendimientos; no acredita estado actual.

Acceso HTTP comprobado el 20/10/2026.

S010 · Junta de Andalucía: paisajes y recorridos

www.juntadeandalucia.es

Documenta A-369 hacia Gaucín como carretera convencional adaptada al relieve.

Acceso HTTP comprobado el 20/10/2026.

S011 · Diputación de Sevilla: Guía de Mototurismo Sostenible

www.turismosevilla.org

Fuente provincial para destinos mototurísticos; diseño editorial limitado a carreteras asfaltadas.

Acceso HTTP comprobado el 20/10/2026.

S012 · Diputación de Sevilla: planeamiento de Marchena

3web.dipusevilla.es

Identifica A-380 de Marchena a La Puebla de Cazalla.

Acceso HTTP comprobado el 20/10/2026.

S013 · Ayuntamiento de Constantina: patrimonio

constantina.es

Identifica A-455 hacia Cazalla y patrimonio local.

Acceso HTTP comprobado el 20/10/2026.

S014 · Gobierno de Aragón: catálogo de carreteras

www.aragon.es

Confirma A-1206 Esquedas-Ayerbe por Loarre y corredores A-1233 y A-1230 de Alquézar, Adahuesca y Bierge; no acredita tráfico actual.

Acceso HTTP comprobado el 20/10/2026.

S015 · Diputación de Teruel: BOP 2 junio 2025

236ws.dpteruel.es

Proyecto de acondicionamiento de TE-V-9033 de Villar del Cobo a Tramacastilla; comprobar obras antes de circular.

Acceso HTTP comprobado el 20/10/2026.

S016 · Ayuntamiento de Albarracín: rutas en coche

www.albarracin.es

Describe recorridos de carretera por Tramacastilla y Guadalaviar; se propone una selección sin pistas.

Acceso automático pendiente o limitado; conservar referencia y confirmar consulta.

S017 · The Silent Route: folleto 2026

thesilentroute.com

Fuente local de la A-1702, municipios, miradores e identidad motera de la ruta.

Acceso HTTP comprobado el 20/10/2026.

S018 · Consorcio Camino del Cid: Las Tres Taifas por carretera

www.caminodelcid.org

Describe N-234 como eje del Jiloca entre Calatayud y Daroca y cita Maluenda y Villafeliche; no se adopta su trazado ciclista alternativo por Murero.

Acceso HTTP comprobado el 20/10/2026.

S019 · Turismo de Aragón: Daroca, Calatayud y mudéjar

www.turismodearagon.com

Apoya el interés patrimonial de este corredor.

Acceso HTTP comprobado el 20/10/2026.

S020 · Slow Driving Aragón: Corazón del Moncayo

www.slowdrivingaragon.com

El trazado turístico oficial enlaza Borja, Tarazona, Vera de Moncayo, Veruela y Agramonte; el itinerario editorial usa solo accesos asfaltados.

Acceso HTTP comprobado el 20/10/2026.

S021 · Turismo de Colunga: mirador del Fitu

www.turismocolunga.es

Confirma el acceso por AS-260 entre el Sueve y Colunga.

Acceso HTTP comprobado el 20/10/2026.

S022 · Turismo Asturias: mapa de rutas

www.turismoasturias.es

Cartografía del oriente con AS-114 y localidades de los valles de Onís y Cabrales.

Acceso HTTP comprobado el 20/10/2026.

S023 · Turismo de Fuerteventura: ruta por el centro

www.visitfuerteventura.com

Propone Gran Tarajal, Tuineje, Pájara, Betancuria y Antigua.

Acceso HTTP comprobado el 20/10/2026.

S024 · Cabildo de Gran Canaria: catálogo de carreteras

descargas.grancanaria.com

Identifica la GC-60 entre Tejeda y San Bartolomé de Tirajana.

Acceso HTTP comprobado el 20/10/2026.

S025 · Ayuntamiento de Tejeda: cómo llegar

tejeda.eu

El ayuntamiento identifica Tejeda en el centro de Gran Canaria y sus principales vías GC-15, GC-21 y GC-60.

Acceso HTTP comprobado el 20/10/2026.

S026 · Lanzarote Sports Destination: mapa de carreteras 2026

lanzarotesportsdestination.com

Mapa de los ejes asfaltados LZ-30 y LZ-67; se adapta a mototurismo y no a pistas.

Acceso HTTP comprobado el 20/10/2026.

S027 · Gobierno de Canarias: accesos a Timanfaya

www.gobiernodecanarias.org

Confirma LZ-67 entre Tinajo y Yaiza y que la visita interna no se hace libremente con vehículo privado.

Acceso HTTP comprobado el 20/10/2026.

S028 · Turismo de El Hierro: norte insular

elhierro.travel

Respalda Valverde, meseta y La Frontera como recorrido turístico; se selecciona un circuito por asfalto sin La Dehesa.

Acceso HTTP comprobado el 20/10/2026.

S029 · Turismo de La Gomera: rutas por carretera

lagomera.travel

Describe San Sebastián–Hermigua–Agulo y regreso por GM-2 con parada en Agando; adaptación editorial.

Acceso HTTP comprobado el 20/10/2026.

S030 · Cabildo de La Gomera: obras Juego de Bolas-Laguna Grande

www.lagomera.es

Noticia de 2/6/2025 con plazo anunciado de dos años; no acredita un corte actual ni una fecha efectiva de reapertura.

Acceso HTTP comprobado el 20/10/2026.

S031 · Cabildo de La Palma: obras LP-4 en 2026

cabildodelapalma.es

Anuncia cierres por trabajos en la LP-4 desde abril de 2026; consultar actualizaciones antes de viajar.

Acceso HTTP comprobado el 20/10/2026.

S032 · Turismo de La Palma: mapa oficial

visitlapalma.es

Incluye ruta LP-4 desde Santa Cruz, Los Andenes y Roque de los Muchachos; se recorta a ida y vuelta.

Acceso HTTP comprobado el 20/10/2026.

S033 · Cabildo de Tenerife: TF-12

www.tenerife.es

Ficha paisajística del recorrido por Anaga.

Acceso HTTP comprobado el 20/10/2026.

S034 · Turismo de Tenerife: ruta por La Laguna y Anaga

www.webtenerife.com

Confirma TF-12 y los valores del monteverde; se selecciona el eje principal sin extensión a Taganana.

Acceso HTTP comprobado el 20/10/2026.

S035 · Gobierno de Canarias: accesos al Teide

www.gobiernodecanarias.org

Identifica TF-24, TF-21 y los ejes de acceso al parque; distingue carreteras de senderos.

Acceso HTTP comprobado el 20/10/2026.

S036 · Turismo de Cantabria: rutas de autoturismo

turismodecantabria.com

Propone recorridos por Liébana, Cabuérniga y los valles de Saja y Nansa.

Acceso HTTP comprobado el 20/10/2026.

S037 · Turismo de Cantabria: folleto general Saja-Besaya

www.turismodecantabria.com

Mapa con CA-280 y localidades de Cabuérniga, Ruente y Saja.

Acceso HTTP comprobado el 20/10/2026.

S038 · Junta de Castilla y León: mapa de carreteras y tráfico

carreterasytransportes.jcyl.es

Cartografía para identificar el eje y sus poblaciones; no acredita el estado del firme o la ausencia de cortes.

Acceso HTTP comprobado el 20/10/2026.

S039 · Diputación de Burgos: acceso al norte de Las Merindades

turismoburgos.org

Confirma N-629 desde Medina de Pomar hacia Villasante y el norte.

Acceso automático pendiente o limitado; conservar referencia y confirmar consulta.

S040 · Turismo Castilla y León: ruta norte, tramo 1

www.turismocastillayleon.com

Documenta Boñar, embalse del Porma y Puebla de Lillo.

Acceso HTTP comprobado el 20/10/2026.

S041 · BOCyL: referencia viaria del embalse del Porma

transparencia.jcyl.es

Identifica LE-331 como carretera entre Boñar y Puebla de Lillo.

Acceso HTTP comprobado el 20/10/2026.

S042 · Turismo de Castilla y León: rutas en moto

www.turismocastillayleon.com

Marco mototurístico regional. Los recorridos de esta guía son selecciones propias, no reproducción íntegra de los tramos oficiales.

Acceso HTTP comprobado el 20/10/2026.

S043 · Palencia Turismo: ruta de los pantanos

www.palenciaturismo.es

Confirma P-210 y enlace Aguilar–Cervera por CL-626.

Acceso HTTP comprobado el 20/10/2026.

S044 · Diputación de Salamanca: Sierra de Francia

turismosierradefrancia.es

Identifica SA-201 entre Tamames, El Cabaco y La Alberca.

Acceso HTTP comprobado el 20/10/2026.

S045 · Turismo de Segovia: Boca del Asno

turismodesegovia.com

Sitúa el centro de visitantes de Valsaín junto a CL-601.

Acceso HTTP comprobado el 20/10/2026.

S046 · Soria Turismo: Casa del Parque Cañón del Río Lobos

www.sorianitelaimaginas.com

Sitúa SO-920 entre El Burgo de Osma, Ucero y San Leonardo.

Acceso HTTP comprobado el 20/10/2026.

S047 · Turismo Castilla y León: Fermoselle

www.turismocastillayleon.com

Documenta el núcleo y la Casa del Parque de Arribes.

Acceso HTTP comprobado el 20/10/2026.

S048 · Turismo Castilla-La Mancha: ruta en moto por Albacete

www.turismocastillalamancha.es

Pese al slug /cuenca, la cabecera y contenido corresponden a Albacete; documenta Ayna, Elche de la Sierra, Riópar y Alcaraz.

Acceso HTTP comprobado el 20/10/2026.

S049 · Gobierno de Castilla-La Mancha: reapertura de CM-3203

www.castillalamancha.es

Confirma conexión Ayna–Elche por CM-3203 y antecedente de desprendimientos.

Acceso HTTP comprobado el 20/10/2026.

S050 · Diputación de Albacete: red provincial

web.dipualba.es

Identifica AB-5031 de Reolid (N-322) a Salobre (CM-412) por el Estrecho del Hocino.

Acceso HTTP comprobado el 20/10/2026.

S051 · Turismo Castilla-La Mancha: Ciudad Real en moto

www.turismocastillalamancha.es

Documenta el potencial mototurístico del Valle de Alcudia y Sierra Madrona.

Acceso HTTP comprobado el 20/10/2026.

S052 · Turismo Castilla-La Mancha: Cuenca en moto

www.turismocastillalamancha.es

Documenta Cañamares, Beteta, Tragacete y Uña; dos fichas editoriales por corredores distintos.

Acceso HTTP comprobado el 20/10/2026.

S053 · Turismo Serranía de Cuenca: Hoz de Cañizares

www.serraniadecuenca.es

Sitúa CM-210 en el acceso al paisaje de la hoz desde Cañamares.

Acceso HTTP comprobado el 20/10/2026.

S054 · DGT: Tráfico y Seguridad Vial, número 178

revista.dgt.es

Cartografía de la Serranía de Cuenca con Uña, Villalba, Tragacete y CM-2105/CM-2106.

Acceso HTTP comprobado el 20/10/2026.

S055 · Turismo Castilla-La Mancha: Puente de San Pedro de Zaorejas

www.turismocastillalamancha.es

Especifica el acceso por CM-2015 entre Molina y Zaorejas.

Acceso HTTP comprobado el 20/10/2026.

S056 · Turismo Castilla-La Mancha: Guadalajara en moto

www.turismocastillalamancha.es

Documenta Sigüenza, Imón, Atienza y Molina de Aragón.

Acceso HTTP comprobado el 20/10/2026.

S057 · Ayuntamiento de Sonseca: localización

www.sonseca.es

Identifica Sonseca en el corredor N-401 hacia Ciudad Real y su situación en la Sisla Mayor.

Acceso HTTP comprobado el 20/10/2026.

S058 · Ayuntamiento de Navahermosa: datos de interés

navahermosa.es

La página municipal identifica la CM-401 como acceso desde Toledo. No se trasladan afirmaciones generales de buen firme a una garantía del estado del día.

Acceso HTTP comprobado el 20/10/2026.

S059 · Diputación de Barcelona: itinerarios en moto

www.diba.cat

Referencia institucional de corredores Garraf, Montserrat y Montseny; no medición del recorrido editorial.

Acceso HTTP comprobado el 20/10/2026.

S060 · Diputación: Costes del Garraf

parcs.diba.cat

Identifica miradores y áreas de descanso en la C-31.

Acceso HTTP comprobado el 20/10/2026.

S061 · Parque del Montseny: plan de uso público

parcs.diba.cat

Identifica la BV-5301 entre Palautordera, Montseny, El Brull y Seva. Documento de contexto, no parte de circulación.

Acceso HTTP comprobado el 20/10/2026.

S062 · Generalitat: llegar a Montserrat por carretera

muntanyamontserrat.gencat.cat

Información oficial de acceso al macizo y al monasterio.

Acceso HTTP comprobado el 20/10/2026.

S063 · Ayuntamiento de Toses: situación

toses.cat

Confirma que la collada corresponde a la N-260 hacia Puigcerdà.

Acceso HTTP comprobado el 20/10/2026.

S064 · Lloret Turisme: red de carreteras

professionals.lloretdemar.org

Documenta el tramo Tossa-Sant Feliu como corredor por carretera; no se adopta su dificultad ciclista.

Acceso HTTP comprobado el 20/10/2026.

S065 · Generalitat: contexto territorial Olot-Santa Pau

parcsnaturals.gencat.cat

El documento peatonal identifica la carretera GI-524 paralela; solo se utiliza como referencia geográfica, no se convierte el sendero en ruta de moto.

Acceso HTTP comprobado el 20/10/2026.

S066 · Ayuntamiento de Santa Pau: accesos estivales 2026

santapau.cat

Regulación de acceso y estacionamiento en GI-524; la visita a los gorgs queda fuera de este itinerario.

Acceso HTTP comprobado el 20/10/2026.

S067 · Turisme Val d'Aran: pueblos

www.visitvaldaran.com

Documenta N-230 en el valle inferior y pueblos del itinerario.

Acceso HTTP comprobado el 20/10/2026.

S068 · Ara Lleida: Moturisme

www.moturisme.com

Documento institucional con carreteras, destinos y establecimientos acreditados; edición del folleto anterior a esta revisión.

Acceso HTTP comprobado el 20/10/2026.

S069 · Hotel Terradets: moturismo

www.hotelterradets.com

Fuente propia sobre acogida motera y Ruta dels Llacs; no certifica el estado actual de la C-13.

Acceso HTTP comprobado el 20/10/2026.

S070 · Motos.cat: Port del Cantó

motos.cat

Referencia especializada del corredor N-260 entre la Seu y Sort; se omiten cifras no medidas para esta propuesta.

Acceso HTTP comprobado el 20/10/2026.

S071 · Generalitat: plano del Delta del Ebro

parcsnaturals.gencat.cat

Cartografía institucional de carreteras, núcleos y áreas protegidas; no se trasladan senderos a la ruta motorizada.

Acceso HTTP comprobado el 20/10/2026.

S072 · Parque Natural del Delta del Ebro

parcsnaturals.gencat.cat

Portal de visita y visor de accesos para consultar antes del viaje.

Acceso HTTP comprobado el 20/10/2026.

S073 · Diputación de Tarragona: red de carreteras

www.diputaciodetarragona.cat

Referencia para nomenclatura y cartografía de la TV-3403.

Acceso HTTP comprobado el 20/10/2026.

S074 · Ayuntamiento de Prades: lugares de interés

prades.cat

Identifica T-704 hacia La Febró y patrimonio visitable.

Acceso HTTP comprobado el 20/10/2026.

S075 · Priorat: mapa turístico

www.turismepriorat.org

Cartografía de contexto para conexiones por carretera y destinos.

Acceso HTTP comprobado el 20/10/2026.

S076 · Turisme Priorat: Siurana

www.turismepriorat.org

Patrimonio y contacto de visita; no autorización de acceso en tiempo real.

Acceso HTTP comprobado el 20/10/2026.

S077 · Turisme Priorat: Gratallops

www.turismepriorat.org

Detalla conexiones C-242, T-702 y T-710 desde Cornudella.

Acceso HTTP comprobado el 20/10/2026.

S078 · Turismo de Ceuta: dossier

turismodeceuta.com

Describe la combinación de centro urbano y mirador de San Antonio en una visita panorámica.

Acceso HTTP comprobado el 20/10/2026.

S079 · Ceuta Turismo: mirador de San Antonio

www.ceutaturismo.com

Confirma acceso por carretera desde el centro hacia San Amaro, ascenso curvado y estacionamiento regulado.

Acceso HTTP comprobado el 20/10/2026.

S080 · Guía técnica Clàssica Comunitat Valenciana 1969

www.ciclo21.com

Documento del recorrido: CV-715 entre Callosa, Bolulla, Tàrbena, Coll de Rates y Parcent.

Acceso HTTP comprobado el 20/10/2026.

S081 · Turisme Comunitat Valenciana: rutas en moto

www.comunitatvalenciana.com

Propone interior alicantino, montañas de Castellón y embalse de Benagéber como áreas mototurísticas.

Acceso HTTP comprobado el 20/10/2026.

S082 · Generalitat Valenciana: mapa de tráfico de Alicante

mediambient.gva.es

Cartografía que sitúa Alcoi, Benilloba, N-340 y CV-70.

Acceso HTTP comprobado el 20/10/2026.

S083 · Turismo de Cirat: cómo llegar

turismocirat.com

Confirma corredor Onda–Cirat–Montanejos por CV-20.

Acceso HTTP comprobado el 20/10/2026.

S084 · Comisión de Fiestas de Ares: acceso

www.comiares.es

Acceso por CV-15 al Coll d'Ares y CV-116 al núcleo.

Acceso HTTP comprobado el 20/10/2026.

S085 · Turismo de Castellón: Barranc dels Horts

www.turismodecastellon.com

Documenta CV-15 entre Ares y Albocàsser. No se incluye el acceso senderista al barranco.

Acceso HTTP comprobado el 20/10/2026.

S086 · Generalitat Valenciana: red de carreteras

habitatge.gva.es

Identifica CV-390 como Tuéjar–Utiel.

Acceso HTTP comprobado el 20/10/2026.

S087 · Turisme Comunitat Valenciana: Valle de Ayora

static2.comunitatvalenciana.com

Mapa regional con N-330 y pueblos del valle.

Acceso HTTP comprobado el 20/10/2026.

S088 · Turismo de Extremadura: Extremadura a motor

www.juntaex.es

Documenta Jerte, Monfragüe, EX-208 y recorrido Badajoz–Olivenza. Las variantes de esta guía son propuestas editoriales.

Acceso HTTP comprobado el 20/10/2026.

S089 · DOE: red viaria del entorno de Alqueva

doe.juntaex.es

Documenta la conexión Olivenza–San Benito de la Contienda por EX-315.

Acceso HTTP comprobado el 20/10/2026.

S090 · Diario Oficial de Extremadura: corredor Zafra–Jerez

doe.juntaex.es

Identifica EX-101 y EX-112 como corredor de Zafra a Jerez de los Caballeros.

Acceso HTTP comprobado el 20/10/2026.

S091 · Turismo de Galicia: villas marineras, Muros–Fisterra–Muxía

www.turismo.gal

Mapa y recorrido por Muros, Carnota y Ézaro; carretera AC-550.

Acceso HTTP comprobado el 20/10/2026.

S092 · Turismo de Galicia: Ferrolterra

www.turismo.gal

Documenta Pontedeume y la N-651 hacia Betanzos.

Acceso HTTP comprobado el 20/10/2026.

S093 · Turismo de Galicia: A Mariña

www.turismo.gal

Describe San Cibrao, Xove y Viveiro por LU-862.

Acceso HTTP comprobado el 20/10/2026.

S094 · Concello de Chantada: accesos

www.concellodechantada.org

Identifica el enlace desde Monforte por LU-533 y CG-2.1; aquí se propone la carretera convencional LU-533.

Acceso HTTP comprobado el 20/10/2026.

S095 · Turismo de Galicia: A Baixa Limia

www.turismo.gal

Documenta Bande, OU-540, Lobios y carretera OU-312; las pistas peatonales descritas en esa fuente quedan fuera de esta propuesta.

Acceso HTTP comprobado el 20/10/2026.

S096 · Turismo de Galicia: cinco puentes

blog.turismo.gal

Sitúa el puente del Bibei sobre OU-636 entre Larouco y A Pobra de Trives.

Acceso HTTP comprobado el 20/10/2026.

S097 · Turismo de Galicia: mar y vino en O Rosal

www.turismo.gal

Documenta Oia y el acceso costero PO-552.

Acceso HTTP comprobado el 20/10/2026.

S098 · Turismo de Galicia: Rías Baixas al descubierto

www.turismo.gal

Documenta PO-308 de Pontevedra a Combarro.

Acceso HTTP comprobado el 20/10/2026.

S099 · Xunta: afección de carril en A Granxa

xeg.xunta.gal

Aviso encontrado en la consulta documental de octubre de 2026; no confirma el estado del carril para un día futuro.

Acceso HTTP comprobado el 20/10/2026.

S100 · Consell de Formentera: Formentera.eco 2026

formentera.eco

Regulación del acceso, circulación y estacionamiento entre 1 de junio y 30 de septiembre de 2026; las motos tienen cuota propia.

Acceso HTTP comprobado el 20/10/2026.

S101 · Turismo de Formentera: Mirador

www.formentera.es

Ubica el mirador en PM-820 km 14,300, en la subida a La Mola.

Acceso HTTP comprobado el 20/10/2026.

S102 · Ibiza Travel: cultura y patrimonio

ibiza.travel

El nuevo portal oficial documenta iglesias y patrimonio de Sant Miquel, Sant Joan, Sant Vicent y Santa Gertrudis; se sustituye el folleto antiguo retirado.

Acceso HTTP comprobado el 20/10/2026.

S103 · Consell d'Eivissa: regulación de vehículos

ibizacircular.es

Portal oficial para consultar regulación por tipo de vehículo y acuerdos de 2026 antes del embarque.

Acceso HTTP comprobado el 20/10/2026.

S104 · DGT: Formentor 2026

www.dgt.es

Acredita las limitaciones de la Ma-2210; la ruta propuesta termina en Pollença y no entra al cabo.

Acceso HTTP comprobado el 20/10/2026.

S105 · Consell de Mallorca: mapa de mototurismo

www.mallorca.es

Fuente oficial de los corredores mototurísticos de Mallorca; la selección editorial evita el acceso regulado a Formentor.

Acceso HTTP comprobado el 20/10/2026.

S106 · Visit Menorca: cómo moverte

visitmenorca.com

Confirma la Me-1 como eje Maó–Ciutadella.

Acceso HTTP comprobado el 20/10/2026.

S107 · Turismo de Menorca: Monte Toro

www.menorca.es

Identifica Monte Toro como mirador de 358 m; la subida es opcional.

Acceso HTTP comprobado el 20/10/2026.

S108 · Gobierno de La Rioja: LR-250

www.larioja.org

Identifica Soto, San Román y Laguna de Cameros en LR-250; fuente para trazado, no constatación actual de obras.

Acceso HTTP comprobado el 20/10/2026.

S109 · Gobierno de La Rioja: seguridad vial

actualidad.larioja.org

Identifica el mirador del cañón del Leza junto a LR-250 en Soto en Cameros.

Acceso HTTP comprobado el 20/10/2026.

S110 · Ayuntamiento de Villavelayo: vías y acceso

aytovillavelayo.larioja.org

Confirma el eje Nájera–Anguiano–Mansilla–Villavelayo por LR-113.

Acceso HTTP comprobado el 20/10/2026.

S111 · Ayuntamiento de El Atazar: cómo llegar

elatazar.org

Documenta M-102 y M-133; casco urbano peatonal, aparcar a la entrada.

Acceso HTTP comprobado el 20/10/2026.

S112 · Turismo El Atazar: cómo llegar

turismoelatazar.com

Detalla la conexión M-102, M-134 y M-133 hacia la presa y el pueblo.

Acceso automático pendiente o limitado; conservar referencia y confirmar consulta.

S113 · Turismo de Zarzalejo: puerto de la Cruz Verde

visitazarzalejo.es

Describe puerto y reunión tradicional de motoristas.

Acceso HTTP comprobado el 20/10/2026.

S114 · Ciudad de Melilla: Plan de Movilidad, red viaria

www.melilla.es

Identifica carretera de Rostrogordo y la red urbana. Fuente cartográfica e histórica de trazado, no parte de tráfico actual.

Acceso HTTP comprobado el 20/10/2026.

S115 · Melilla Turismo: descubre

www.melillaturismo.com

Portal oficial de guías y recursos urbanos.

Acceso HTTP comprobado el 20/10/2026.

S116 · Turismo Región de Murcia: rutas

www.turismoregiondemurcia.es

Referencia turística regional; propuesta editorial por corredores viarios asfaltados.

Acceso HTTP comprobado el 20/10/2026.

S117 · CARM: carretera RM-332

www.carm.es

Documenta RM-332 en Mazarrón y entorno de Rambla de las Moreras.

Acceso HTTP comprobado el 20/10/2026.

S118 · Visit Navarra: ruta de los paisajes

www.visitnavarra.es

Cartografía del Baztan y N-121-B; documenta Elizondo y sus paisajes.

Acceso HTTP comprobado el 20/10/2026.

S119 · Gobierno de Navarra: carreteras pirenaicas

www.navarra.es

Identifica NA-140 Auritz/Burguete–Ochagavía–Isaba; fuente para trazado, no para estado actual.

Acceso HTTP comprobado el 20/10/2026.

S120 · Turismo Euskadi: Vitoria-Gasteiz–Korres

turismo.euskadi.eus

Identifica Antoñana, Maeztu y Santa Cruz de Campezo, y la A-132.

Acceso HTTP comprobado el 20/10/2026.

S121 · Gobierno Vasco: de La Rioja a la Llanada alavesa

www.euskadi.eus

Documenta la A-124 en Rioja Alavesa.

Acceso HTTP comprobado el 20/10/2026.

S122 · Turismo Euskadi: The Basque Route

turismo.euskadi.eus

El folleto oficial identifica la BI-623 como carretera hacia el Parque Natural de Urkiola.

Acceso HTTP comprobado el 20/10/2026.

S123 · Basquetour: The Basque Route

turismo.euskadi.eus

Describe el enlace Bermeo–Mundaka–Gernika por BI-2235.

Acceso HTTP comprobado el 20/10/2026.

S124 · Turismo Euskadi: San Sebastián–Mutriku

turismo.euskadi.eus

Sitúa Getaria junto a Zarautz por la carretera N-634 y enlaza poblaciones de la costa.

Acceso HTTP comprobado el 20/10/2026.

S125 · Basquetour: Loiola–Arantzazu

turismo.euskadi.eus

Documenta el puerto de Udana y el descenso a Oñati por GI-2630; aquí se usa solo la calzada abierta a vehículos, nunca los carriles bici del folleto.

Acceso HTTP comprobado el 20/10/2026.

S126 · Hotel Servigroup Marina Playa · documentación

www.servigroup.com

Su sección de motor describe acogida de grupos motoristas y presentaciones de marcas, además de instalaciones, talleres y garajes.

Acceso HTTP comprobado el 20/10/2026.

S127 · Hotel Servigroup Marina Playa · documentación

www.juntadeandalucia.es

Su sección de motor describe acogida de grupos motoristas y presentaciones de marcas, además de instalaciones, talleres y garajes.

Acceso HTTP comprobado el 20/10/2026.

S128 · Hotel Sorbas · documentación

hotelsorbas.com

Su web anuncia parking privado y seguro exclusivo para motocicletas.

Acceso HTTP comprobado el 20/10/2026.

S129 · Hotel Doña Carmen · documentación

hoteldonacarmenronda.com

Su información en motor de reservas anuncia garaje privado en el edificio y gratuidad para bicicletas y motos.

Acceso HTTP comprobado el 20/10/2026.

S130 · Hotel Doña Carmen · documentación

booking.obehotel.com

Su información en motor de reservas anuncia garaje privado en el edificio y gratuidad para bicicletas y motos.

Acceso HTTP comprobado el 20/10/2026.

S131 · Hotel San Francisco · documentación

hotelsanfrancisco-ronda.com

La página de servicios ofrece explícitamente parking de moto en garaje del hotel.

Acceso HTTP comprobado el 20/10/2026.

S132 · Hotel Pradas Ordesa · documentación

www.hotelpradasordesa.com

Su web menciona expresamente motos y estacionamiento vigilado gratuito para ellas.

Acceso HTTP comprobado el 20/10/2026.

S133 · Hotel Spa Balfagón · documentación

hotelspabalfagon.com

The Silent Route lo incluye en su relación de establecimientos para motoristas y entrega de pegatinas.

Acceso HTTP comprobado el 20/10/2026.

S134 · Hotel Spa Balfagón · documentación

thesilentroute.com

The Silent Route lo incluye en su relación de establecimientos para motoristas y entrega de pegatinas.

Acceso HTTP comprobado el 20/10/2026.

S135 · Goya Motorrad · documentación

www.motoportunidad.com

La web de la red Motoportunidad enumera Goya Motorrad como concesionario BMW con dirección y teléfono.

Acceso HTTP comprobado el 20/10/2026.

S136 · Hotel Pugide · documentación

www.hotelpugide.es

La web propia incluye expresamente motos entre los vehículos admitidos en su aparcamiento privado cerrado.

Acceso HTTP comprobado el 20/10/2026.

S137 · Marmotor Canarias · documentación

marmotorcanarias.com

La web propia identifica BMW Motorrad y publica contacto y taller en Escaleritas 178.

Acceso HTTP comprobado el 20/10/2026.

S138 · Moto & Bike Rent · documentación

www.motoandbike.com

La página oficial se presenta como alquiler de motocicletas en Maspalomas.

Acceso HTTP comprobado el 20/10/2026.

S139 · Canary Ride Tenerife · documentación

tenerife.canaryride.com

Empresa de alquiler de motocicletas con dirección y contacto propios.

Acceso HTTP comprobado el 20/10/2026.

S140 · Moto Tour Tenerife · documentación

mototourtenerife.com

Su web ofrece BMW F 750 GS y otras motos, recomendaciones y rutas guiadas por Teide y Anaga.

Acceso HTTP comprobado el 20/10/2026.

S141 · Hotel El Ancla · documentación

hotelelancla.com

La página propia de servicios anuncia aparcamiento interior vigilado para motos.

Acceso HTTP comprobado el 20/10/2026.

S142 · Hotel Puerta Santander · documentación

www.hotelpuertasantander.com

Su página de servicios indica consultar el suplemento de motos para el aparcamiento interior.

Acceso HTTP comprobado el 20/10/2026.

S143 · Hostal El Castillo · documentación

hostalelcastillo.wixsite.com

La web propia ofrece garaje para bicicletas y motos previa solicitud.

Acceso HTTP comprobado el 20/10/2026.

S144 · Hostal Restaurante José Luis · documentación

www.hostaljoseluis.com

La página propia del hostal anuncia garaje para motos y bicicletas sin coste adicional.

Acceso HTTP comprobado el 20/10/2026.

S145 · Hotel moto-rural Vegalion · documentación

www.vegalion.com

Web propia especializada en viajeros en moto, con descripción concreta de garaje, aparcamiento y zona de mantenimiento.

Acceso HTTP comprobado el 20/10/2026.

S146 · Hotel Posada Plaza Mayor · documentación

www.villafrancaplaza.com

La web propia anuncia garaje cerrado y gratuidad para motocicletas y bicicletas.

Acceso HTTP comprobado el 20/10/2026.

S147 · Hotel Río Cea · documentación

www.hotelriocea.com

La página propia para motoristas anuncia expresamente garaje cubierto gratuito para motos.

Acceso HTTP comprobado el 20/10/2026.

S148 · Hotel & Spa Mare Nostrum · documentación

hotelspasalamanca.com

La sección propia para moteros anuncia aparcamiento en recinto y punto de limpieza.

Acceso HTTP comprobado el 20/10/2026.

S149 · Hotel Castilla · documentación

hotel-castilla.es

La FAQ distingue motocicletas de turismos y admite reserva previa para motos.

Acceso HTTP comprobado el 20/10/2026.

S150 · Hotel Castilla · documentación

hotel-castilla.es

La FAQ distingue motocicletas de turismos y admite reserva previa para motos.

Acceso HTTP comprobado el 20/10/2026.

S151 · Hotel Torremangana · documentación

www.hoteltorremangana.com

No se ha localizado oferta motera propia. Se incluye como alojamiento convencional, sin atribuir especialización a partir de reseñas.

Acceso HTTP comprobado el 20/10/2026.

S152 · Isis de Cuenca · documentación

hostalisis.com

La web propia documenta el alojamiento y su entorno. No se acreditan servicios específicos de moto con esta fuente.

Acceso HTTP comprobado el 20/10/2026.

S153 · Paddock Motard Bar · documentación

www.paddockbar.es

La web propia se identifica como Motard Bar; publica carta y contacto.

Acceso HTTP comprobado el 20/10/2026.

S154 · Rocco’s Saloon / Rocco’s Ranch · documentación

roccosranch.es

Restaurante dentro de un recinto de motociclismo; la fuente propia ofrece experiencias moto y comida.

Acceso HTTP comprobado el 20/10/2026.

S155 · Hotel Monells Summum · documentación

hotelmonellssummum.com

Su sección Motor Friendly anuncia instalaciones específicas para motos.

Acceso HTTP comprobado el 20/10/2026.

S156 · Tria Bé · documentación

triabellers.com

Restaurante de carretera; no se presenta como bar motero ni taller.

Acceso HTTP comprobado el 20/10/2026.

S157 · Tria Bé · documentación

triabellers.com

Restaurante de carretera; no se presenta como bar motero ni taller.

Acceso HTTP comprobado el 20/10/2026.

S158 · Hostal Can Josep · documentación

hostalcanjosep.com

La web propia anuncia expresamente aparcamiento cerrado para motos.

Acceso HTTP comprobado el 20/10/2026.

S159 · Hostal Can Josep · documentación

hostalcanjosep.com

La web propia anuncia expresamente aparcamiento cerrado para motos.

Acceso HTTP comprobado el 20/10/2026.

S160 · Hotel Restaurant Cal Petit · documentación

moturisme.com

Incluido en el directorio institucional Moturisme consultado; no se da por vigente cada servicio del programa.

Acceso HTTP comprobado el 20/10/2026.

S161 · Hotel Restaurant Cal Petit · documentación

aralleida.cat

Incluido en el directorio institucional Moturisme consultado; no se da por vigente cada servicio del programa.

Acceso HTTP comprobado el 20/10/2026.

S162 · Hotel Terradets / Restaurant del Llac · documentación

www.hotelterradets.com

El operador confirma sello Moturisme y detalla servicios específicos.

Acceso HTTP comprobado el 20/10/2026.

S163 · Museu Moto Bassella · documentación

agenda.cultura.gencat.cat

Museo dedicado a la historia, la técnica y la competición de la motocicleta, documentado por la Generalitat.

Acceso HTTP comprobado el 20/10/2026.

S164 · La Cantera Biker Bar · documentación

visit.calafell.cat

Destino de eventos moteros documentado por organizador; ficha de turismo municipal disponible.

Acceso HTTP comprobado el 20/10/2026.

S165 · La Cantera Biker Bar · documentación

www.pautravelmoto.com

Destino de eventos moteros documentado por organizador; ficha de turismo municipal disponible.

Acceso HTTP comprobado el 20/10/2026.

S166 · Hotel Rural Serrella · documentación

hotel-serrella.com

La presentación del hotel incluye explícitamente a moteros entre sus huéspedes; no se localizaron servicios concretos exclusivos para motos.

Acceso HTTP comprobado el 20/10/2026.

S167 · Hotel Rural Serrella · documentación

hotel-serrella.com

La presentación del hotel incluye explícitamente a moteros entre sus huéspedes; no se localizaron servicios concretos exclusivos para motos.

Acceso HTTP comprobado el 20/10/2026.

S168 · Masía La Mota · documentación

www.masialamota.com

La web tiene una sección propia «Rutas para Moteros» orientada al interior de Alicante.

Acceso HTTP comprobado el 20/10/2026.

S169 · Hotel Doña Lola · documentación

www.hoteldonalola.com

Entrada propia «Viaje en moto» anuncia parking descubierto vigilado de uso de huéspedes y promoción para motos en tránsito.

Acceso HTTP comprobado el 20/10/2026.

S170 · Hotel Doña Lola · documentación

www.hoteldonalola.com

Entrada propia «Viaje en moto» anuncia parking descubierto vigilado de uso de huéspedes y promoción para motos en tránsito.

Acceso HTTP comprobado el 20/10/2026.

S171 · Hotel Doña Lola · documentación

www.hoteldonalola.com

Entrada propia «Viaje en moto» anuncia parking descubierto vigilado de uso de huéspedes y promoción para motos en tránsito.

Acceso HTTP comprobado el 20/10/2026.

S172 · Hotel Los Naranjos · documentación

losnaranjohotel.com

Se presenta como familia motera y publica aparcamiento gratuito de moto sujeto a disponibilidad, además de orientación sobre rutas.

Acceso HTTP comprobado el 20/10/2026.

S173 · Hotel Los Naranjos · documentación

losnaranjohotel.com

Se presenta como familia motera y publica aparcamiento gratuito de moto sujeto a disponibilidad, además de orientación sobre rutas.

Acceso HTTP comprobado el 20/10/2026.

S174 · Hotel Los Naranjos · documentación

hotelosnaranjos.webnode.es

Se presenta como familia motera y publica aparcamiento gratuito de moto sujeto a disponibilidad, además de orientación sobre rutas.

Acceso HTTP comprobado el 20/10/2026.

S175 · Proa Premium Ibiza · documentación

www.proagroup.com

El sitio propio de Proa Group incluye BMW Motorrad Proa Premium entre sus marcas; el directorio de centros proporciona contacto del grupo. Confirmar por teléfono el servicio Motorrad de la sede elegida.

Acceso HTTP comprobado el 20/10/2026.

S176 · Proa Premium Ibiza · documentación

www.proagroup.com

El sitio propio de Proa Group incluye BMW Motorrad Proa Premium entre sus marcas; el directorio de centros proporciona contacto del grupo. Confirmar por teléfono el servicio Motorrad de la sede elegida.

Acceso HTTP comprobado el 20/10/2026.

S177 · Cruz Verde Restaurante · documentación

cruzverderestaurante.com

Turismo de Zarzalejo identifica el puerto y su asador como punto tradicional de reunión de motoristas; la web comercial actual publica ubicación y contacto.

Acceso HTTP comprobado el 20/10/2026.

S178 · Salbatore Hotela · documentación

www.salbatorehotela.com

La oferta propia Pack Ráfagas está dirigida a motoristas e incluye garaje para la moto.

Acceso HTTP comprobado el 20/10/2026.

S179 · Salbatore Hotela · documentación

tourism.euskadi.eus

La oferta propia Pack Ráfagas está dirigida a motoristas e incluye garaje para la moto.

Acceso HTTP comprobado el 20/10/2026.

S180 · Consell de Mallorca: Formentor

formentor.conselldemallorca.es

Información de tramos y condiciones de circulación.

Acceso HTTP comprobado el 20/10/2026.

S181 · Consell d'Eivissa: Ibiza Circular

ibizacircular.es

El apartado de autorización automática o exención enumera motocicletas y ciclomotores.

Acceso HTTP comprobado el 20/10/2026.

S182 · Gobierno de Canarias: normas del Parque Natural

www.gobiernodecanarias.org

Exige autorización específica y nominal de circulación motorizada en La Graciosa.

Acceso HTTP comprobado el 20/10/2026.

S183 · Turismo Lanzarote: La Graciosa

turismolanzarote.com

Confirma acceso marítimo desde Órzola.

Acceso HTTP comprobado el 20/10/2026.

S184 · Baleària: motocicletas y ciclomotor

helpcenter.balearia.com

La moto debe declararse en la reserva.

Acceso HTTP comprobado el 20/10/2026.

S185 · Baleària: pasos de embarque

helpcenter.balearia.com

Datos y dimensiones, documentación, acompañantes y cierre de bodega.

Acceso HTTP comprobado el 20/10/2026.

S186 · Baleària: viajar con vehículo

www.balearia.com

Condiciones de presentación variables por ruta.

Acceso automático pendiente o limitado; conservar referencia y confirmar consulta.

S187 · Fred. Olsen Express: embarque

www.fredolsen.es

Trincaje de motocicletas y limitaciones de acceso al garaje.

Acceso HTTP comprobado el 20/10/2026.

S188 · Fred. Olsen Express: equipaje

www.fredolsen.es

Condiciones de equipaje con vehículo.

Acceso HTTP comprobado el 20/10/2026.

S189 · Fred. Olsen Express: horarios

www.fredolsen.es

Límites distintos en interinsulares y Huelva.

Acceso HTTP comprobado el 20/10/2026.

S190 · DGT: En moto

www.dgt.es

Revisión de neumáticos, equipación, pasajero, carga y adaptación de la conducción al grupo y al tiempo.

Acceso HTTP comprobado el 20/10/2026.

S191 · DGT: Qué hacer ante un accidente

www.dgt.es

Conducta PAS, aviso al 112 con localización y heridos; no quitar el casco ni mover al lesionado salvo peligro.

Acceso HTTP comprobado el 20/10/2026.

S192 · DGT: información e incidencias

www.dgt.es

Entrada oficial al estado de circulación y restricciones; complementar con administraciones regionales e insulares.

Acceso HTTP comprobado el 20/10/2026.

S193 · Gobierno Vasco: Trafikoa

www.trafikoa.euskadi.eus

Portal de incidencias y estado de las carreteras de Euskadi; incluye acceso al mapa de tráfico.

Acceso HTTP comprobado el 20/10/2026.

S194 · Gobierno de Navarra: nuevo visor de tráfico, 3 de marzo de 2026

www.navarra.es

Confirma visor actualizado de cortes, obras, emergencias y afecciones, accesible desde la web de Tráfico Navarra.

Acceso HTTP comprobado el 20/10/2026.

S195 · Cabildo de Tenerife: Centro de Información de Carreteras

cic.tenerife.es

Mapa oficial de incidencias, cortes y obras con referencia de carretera y fechas.

Acceso HTTP comprobado el 20/10/2026.

S196 · Cabildo de La Palma: movilidad insular

cabildodelapalma.es

Anuncia la herramienta pública movilidad.lapalma.es y su información de tráfico y posibles incidencias.

Acceso HTTP comprobado el 20/10/2026.

S197 · Consell de Mallorca: El trànsit

www.conselldemallorca.es

Da acceso al visor de incidencias, cámaras y mapas de la red; la información se debe consultar para la fecha de salida.

Acceso HTTP comprobado el 20/10/2026.

S198 · AEMET: datos climatológicos

www.aemet.es

Valores normales, extremos, umbrales y atlas; base para orientar un calendario general sin prometer tiempo concreto.

Acceso HTTP comprobado el 20/10/2026.

S199 · AEMET: avisos meteorológicos

www.aemet.es

Meteoalerta ofrece avisos sobre fenómenos adversos con horizonte de hasta 72 horas y actualizaciones de su evolución.

Acceso HTTP comprobado el 20/10/2026.

S200 · Revista DGT: En busca del motorista 10

revista.dgt.es

Recomienda grupos pequeños, expertos en cabeza y cola, itinerario y descansos pactados. Su párrafo sobre comunicadores es antiguo y no se usa como legislación vigente.

Acceso HTTP comprobado el 20/10/2026.

S201 · Servei Català de Trànsit: Mapa Continuo

transit.gencat.cat

Entrada oficial al visor de estado de las vías de Cataluña.

Acceso HTTP comprobado el 20/10/2026.

S202 · Ministerio: Geoportal Gasolineras

geoportalgasolineras.es

Herramienta pública de localización y precios declarados de instalaciones de repostaje; confirmar horario y acceso.

Acceso HTTP comprobado el 20/10/2026.

S203 · Ministerio: preguntas sobre datos de estaciones

www.miteco.gob.es

Explica la información remitida por operadores y titulares al Geoportal.

Acceso HTTP comprobado el 20/10/2026.

S204 · Fotografía: Carretera de Sa Calobra, Mallorca

commons.wikimedia.org

Geir Hval (www.MacWhale.eu) · CC BY-SA 4.0

Acceso HTTP comprobado el 20/10/2026.

S205 · Fotografía: Tossa de Mar, Girona

commons.wikimedia.org

TxllxtTxllxT · CC BY-SA 4.0

Acceso HTTP comprobado el 20/10/2026.

S206 · Fotografía: Puente Nuevo de Ronda, Málaga

commons.wikimedia.org

CEphoto, Uwe Aranas · CC BY-SA 3.0

Acceso HTTP comprobado el 20/10/2026.

S207 · Fotografía: Valle de Riofrío desde la carretera de Cucayo, Cantabria

commons.wikimedia.org

LBM1948 · CC BY-SA 4.0

Acceso HTTP comprobado el 20/10/2026.

S208 · Fotografía: Carretera del Parque Nacional del Teide, Tenerife

commons.wikimedia.org

Marek Ślusarczyk (Tupungato) Photo portfolio · CC BY 3.0

Acceso HTTP comprobado el 20/10/2026.

S209 · Fotografía: Molinos de Consuegra, Toledo

commons.wikimedia.org

Jebulon · Public domain

Acceso HTTP comprobado el 20/10/2026.

S210 · Fotografía: Gaztelugatxe, Bizkaia; visita a pie

commons.wikimedia.org

Diego Delso · CC BY-SA 4.0

Acceso HTTP comprobado el 20/10/2026.

S211 · Fotografía: Cañón del Sil, Ourense

commons.wikimedia.org

Balles2601 · CC BY-SA 4.0

Acceso HTTP comprobado el 20/10/2026.

S212 · Fotografía: Albarracín, Teruel

commons.wikimedia.org

Diego Delso · CC BY-SA 3.0

Acceso HTTP comprobado el 20/10/2026.

S213 · Fotografía: Puente romano de Mérida, Badajoz; peatonal

commons.wikimedia.org

G41rn8 · CC BY-SA 4.0

Acceso HTTP comprobado el 20/10/2026.

S214 · Ayuntamiento de Castelldefels: Barba-Rossa

www.castelldefels.org

Dirección y contactos municipales; no certifica horario en tiempo real.

Acceso HTTP comprobado el 20/10/2026.

S215 · Ayuntamiento de Terrassa: Comancheros Motorclub Catalunya

espaientitats.terrassa.cat

Entidad registrada, Tàrrega 24, teléfono 937318507; no acredita bar público ni puertas abiertas.

Acceso HTTP comprobado el 20/10/2026.

S216 · Turismo Cubelles: Hollister Biker Bar

turismecubelles.cat

Dirección Vallespir 7 nave 15, mismo teléfono 626202055; rock y tapas.

Acceso HTTP comprobado el 20/10/2026.

S217 · Diputación de Barcelona: censo comercial Cubelles

do.diba.cat

Bar Hollister en Vallespir 7; permite resolver dirección contradictoria.

Acceso HTTP comprobado el 20/10/2026.

S218 · Hollister: testimonio de sus creadores

www.supermaticustom.com

Página del creador describe el local como punto de encuentro de motos y coches clásicos.

Acceso HTTP comprobado el 20/10/2026.

S219 · El 9Nou: Mad Crow Grill

el9nou.cat

Entrevista de 2022 documenta carácter motero y C35 km 58.

Acceso HTTP comprobado el 20/10/2026.

S220 · Restaurant Guru: Mad Crow Grill

es.restaurantguru.com

Ficha actualizada agosto 2026 lo marca cerrado temporalmente; conflicto con otros directorios de horarios.

Acceso HTTP comprobado el 20/10/2026.

S221 · Coogui Factory: visita a Taberna Davidson

cooguifactory.es

Visita propia del autor abril 2025: Joan Güell 207, cocina y grupo de harleros; teléfono 691929884.

Acceso HTTP comprobado el 20/10/2026.

S222 · Ripollès Turisme: CAT Can Guetes

ripollesturisme.cat

Bar-restaurante, dirección C26 km 126/Ronda Masd'en Bosch, parking, productos locales, sala privada.

Acceso HTTP comprobado el 20/10/2026.

S223 · Ayuntamiento Ripoll: Dijous Llarder 2026

ripoll.cat

Incluye CATCan Guetes entre establecimientos de desayuno y comida de 2026.

Acceso HTTP comprobado el 20/10/2026.

S224 · Firmania: Mas Fumats Bistro biker

firmania.es

Ficha junio 2026: Espanya 47 y 623378794.

Acceso automático pendiente o limitado; conservar referencia y confirmar consulta.

S225 · Tripadvisor: Mas Fumats Bistró

www.tripadvisor.co.uk

Misma dirección y teléfono; referencia a grupo de 26 motociclistas en 2025.

Acceso automático pendiente o limitado; conservar referencia y confirmar consulta.

S226 · Moto Grup Tortugas: visita al Refugi 2026

mgtortugas.blogspot.com

Crónica de visita 21 junio 2026 al IVGallinero Moto Fest.

Acceso HTTP comprobado el 20/10/2026.

S227 · Moto Grup Tortugas: visita de 2017

mgtortugas.blogspot.com

Sitúa refugio cerca de frontera GI503; comentario del responsable agradece visita.

Acceso HTTP comprobado el 20/10/2026.

S228 · Firmania: Road Eagle MC North East

firmania.es

Dirección y teléfono coinciden; horarios publicados no prueban invitación.

Acceso automático pendiente o limitado; conservar referencia y confirmar consulta.

S229 · Trip.com: Road Eagle MC North East

us.trip.com

Segunda referencia a misma dirección en Blanes.

Acceso HTTP comprobado el 20/10/2026.

S230 · Cafè Pessets: web propia

www.cafepessets.com

Restaurant/bar/botiga; tapas y productos de proximidad.

Acceso HTTP comprobado el 20/10/2026.

S231 · Cafè Pessets: entorno

www.cafepessets.com

Teléfono 973620517 e información local.

Acceso HTTP comprobado el 20/10/2026.

S232 · Circuit Alcarràs: operador

www.circuitalcarras.cat

Bar-restaurante, contacto y acceso L800 km 13,1.

Acceso HTTP comprobado el 20/10/2026.

S233 · Circuit Alcarràs: bar-restaurante

www.circuitalcarras.cat

Anuncio propio de desayunos y almuerzos lunes-domingo; confirmar día concreto.

Acceso HTTP comprobado el 20/10/2026.

S234 · RAC1: búsqueda de gestor para reabrir bar de Rubió

www.rac1.cat

9 febrero 2026: Ayuntamiento busca responsable para reabrir; no consta reapertura posterior contrastada.

Acceso HTTP comprobado el 20/10/2026.

S235 · Moturisme Lleida: Restaurant Solé

moturisme.com

Dirección Av.Estació 44-48, teléfono 973680452, web Hotel Solé; restaurante incluido en programa.

Acceso HTTP comprobado el 20/10/2026.

S236 · Asociación Motera El Lokal: blog propio

bikerlokal.blogspot.com

Historia de sede y salidas; fuente antigua.

Acceso HTTP comprobado el 20/10/2026.

S237 · Leyendärian: actuación en Lokal Biker 2024

leyendarian.com

Banda participante publica dirección Sagarra 8 y acceso público al evento.

Acceso HTTP comprobado el 20/10/2026.

S238 · Metalcry: crónica presencial 2025

metalcry.com

Corrobora actividad musical de la Asociación Musical Lokal Biker.

Acceso HTTP comprobado el 20/10/2026.

S239 · Moto Club Tarragona: excursión del Pessebre 2025

motoclubtarragona.com

Fuente del propio club: encuentro 08:30 en Bar Moto Club de Rambla Nova.

Acceso HTTP comprobado el 20/10/2026.

S240 · Federació Catalana Motociclisme: clubes

fcm.cat

Registro de Moto Club Tarragona en Rambla Nova 53.

Acceso HTTP comprobado el 20/10/2026.

S241 · Biker Friendly: Bar&Shield

bikerfriendly.es

Ficha comercial con relato del establecimiento: dirección Camídels Plans, teléfono 977433944, desayuno/pancakes.

Acceso HTTP comprobado el 20/10/2026.

S242 · HDC Catalunya: vermut en Bràfim

hdccatalunya.com

El propio club sitúa encuentro en Ermita Loreto y publica contacto 650534723.

Acceso HTTP comprobado el 20/10/2026.

S243 · HDC Catalunya: aniversario 2024

hdccatalunya.com

Identifica Club House en Bràfim y jornadas de puertas abiertas.

Acceso HTTP comprobado el 20/10/2026.

S244 · Agenda: IXaniversario Jíbaros 2026

piezasdemotos.com

Convocatoria atribuida al club en su Club House de Reus; motoalmuerzo y público biker.

Acceso HTTP comprobado el 20/10/2026.

S245 · Waze: Club House Jíbaros Reus

www.waze.com

Dirección de servicio Alcoleadel Pinar 53; no confundir domicilio de la asociación.

Acceso HTTP comprobado el 20/10/2026.

S246 · AEHT: Reus Arròs Ganxet 2025

aeht.es

Participante Moto Sport Cafe, Antoni Gaudí 64C y 659106481.

Acceso HTTP comprobado el 20/10/2026.

S247 · Diari Tarragona: entrevista Moto Sport Café

www.diaridetarragona.com

Testimonio depropietarios sobre decoración y motociclismo.

Acceso HTTP comprobado el 20/10/2026.

S248 · Can Barrina: operador

canbarrina.com

Hotel, restaurante, terraza y salas privadas.

Acceso HTTP comprobado el 20/10/2026.

S249 · Ayuntamiento de Montseny: Can Barrina

www.montseny.cat

BV5301 km 12,670;14 habitaciones; restaurante y contactos.

Acceso HTTP comprobado el 20/10/2026.

S250 · Restaurant Coll Formic: operador

www.collformic.net

Cocina casera y brasa, horarios mañana; carretera Seva–Palautordera.

Acceso HTTP comprobado el 20/10/2026.

S251 · Coll Formic: carta

www.collformic.net

Tortillas, pan con tomate y carnes a la brasa; confirmar servicio matinal concreto.

Acceso HTTP comprobado el 20/10/2026.

S252 · Hotel Subur: contacto

www.hotelsubur.com

Dirección Paseodela Ribera, esquina Bassa Rodona ytel 938940066.

Acceso HTTP comprobado el 20/10/2026.

S253 · Hotel Subur: instalaciones

www.hotelsubur.com

Hotel y Sports Bar con comidas/cenas; desayuno bufé para alojados.

Acceso HTTP comprobado el 20/10/2026.

S254 · Hotel Abat Cisneros: operador

hotelabatcisneros.com

Hotel junto al monasterio, contacto 938777701.

Acceso HTTP comprobado el 20/10/2026.

S255 · Bages Turisme: restaurante Abat Cisneros

www.bagesturisme.cat

Menú, carta, cocina catalana y servicio para grupos.

Acceso HTTP comprobado el 20/10/2026.

S256 · Montserrat: horarios oficiales

www.montserratvisita.cat

La Cafetería y Bardela Plaça abren desde 8:45 enficha consultada; horarios cambian.

Acceso HTTP comprobado el 20/10/2026.

S257 · Hotel Diana: operador

www.hotelesdante.com

Hotel, restauración, desayuno, parking privado y acceso vehículo Passeigdel Mar 41.

Acceso HTTP comprobado el 20/10/2026.

S258 · Hotel Sant Antoni: operador

www.hotelsantantoni.net

Sant Quinti 55, Ribes, teléfono 972727018.

Acceso HTTP comprobado el 20/10/2026.

S259 · Ripollès Turisme: Hotel Sant Antoni

ripollesturisme.cat

Hotel-restaurante, parking y guardaequipajes; no específico de motos.

Acceso HTTP comprobado el 20/10/2026.

S260 · Hostal dels Ossos: operador

www.hostaldelsossos.cat

GI524 km 2,7 y desayunos de tenedor 8–11; restaurante 13–15:30.

Acceso HTTP comprobado el 20/10/2026.

S261 · Hotel Can Blanc: operador

canblanc.es

Hotel, bar, terraza y parking exclusivo para clientes; contacto 972276020.

Acceso automático pendiente o limitado; conservar referencia y confirmar consulta.

S262 · Hotel Eth Pomèr: operador

www.hotelpomer.com

Gausac 4, Vielha, teléfono 973642888; alojamiento, parking privado ydesayunos para huéspedes.

Acceso HTTP comprobado el 20/10/2026.

S263 · Ayuntamiento de Bossòst: servicios

bossost.org

Cafetería Setó en Des Canonges 1 ytel 973648257; Er Occitan en Major 66.

Acceso automático pendiente o limitado; conservar referencia y confirmar consulta.

S264 · Ayuntamiento de Prades: La Botiga

prades.cat

Hotel Restaurant La Botiga en Plaça Major 14, teléfonos 977868321 y 629138002.

Acceso HTTP comprobado el 20/10/2026.

S265 · La Botiga: web localizada

labotigaprades.com

Describe alojamiento, desayuno y restaurante; los teléfonos discordantes no se reutilizan.

Acceso automático pendiente o limitado; conservar referencia y confirmar consulta.

S266 · Siuranella: operador

siuranella.cat

Seis habitaciones, desayuno incluido para alojados y restaurante Els Tallers.

Acceso HTTP comprobado el 20/10/2026.

S267 · Turisme Priorat: Siuranella

www.turismepriorat.org

Rentadorss/n y 977821144; acceso dentro del pueblo.

Acceso HTTP comprobado el 20/10/2026.

S268 · Hotel Rull: operador

hotelrull.com

Avinguda Esportiva 155, parking gratuito y habitaciones.

Acceso HTTP comprobado el 20/10/2026.

S269 · Hotel Rull: restaurante y cafetería

hotelrull.com

Restaurante nocturno y cafetería con desayunos ymeriendas; no asumir almuerzo enrestaurante.

Acceso HTTP comprobado el 20/10/2026.

S270 · Casa Nuri: operador

restaurantnuri.com

Cocina del Delta, arroz, contacto 977480128 y acceso desde T340.

Acceso HTTP comprobado el 20/10/2026.

S271 · Terresdel Ebre: Casa Nuri

birdwatchingnews.terresdelebre.travel

Carretera Desembocadura–Riumar T340,43580Deltebre.

Acceso automático pendiente o limitado; conservar referencia y confirmar consulta.

S272 · Parador de Ronda: operador o fuente institucional

paradores.es

Hotel y restaurante convencionales; consultar servicios y disponibilidad. Dirección y contacto identificados documentalmente.

Acceso HTTP comprobado el 20/10/2026.

S273 · Hotel La Trucha / restaurante: operador o fuente institucional

www.hotellatrucha.com

Hotel y restaurante del Maestrazgo; reservar por separado alojamiento y mesa. Dirección y contacto identificados documentalmente.

Acceso HTTP comprobado el 20/10/2026.

S274 · Parador de Cangas de Onís: operador o fuente institucional

www.turismoasturias.es

Alojamiento, restauración y salones. Turismo Asturias publica aparcamiento gratuito; plazas para motos y vigilancia no acreditadas. Dirección y contacto identificados documentalmente.

Acceso HTTP comprobado el 20/10/2026.

S275 · Hotel El Guía: operador o fuente institucional

www.hotelelguia.com

Hotel y restaurante; motor de reservas temporalmente desactivado según web propia: contacto por teléfono o email. No equivale a cierre. Dirección y contacto identificados documentalmente.

Acceso HTTP comprobado el 20/10/2026.

S276 · Parador de Cruz de Tejeda: operador o fuente institucional

paradores.es

Hotel y restaurante convencionales; consultar servicios y disponibilidad. Dirección y contacto identificados documentalmente.

Acceso HTTP comprobado el 20/10/2026.

S277 · Parador de Fuente Dé: operador o fuente institucional

paradores.es

Hotel y restaurante; operador anuncia cierre 1 enero–23 febrero 2027 y 22–31 diciembre 2027. Revalidar fechas antes de reservar. Dirección y contacto identificados documentalmente.

Acceso HTTP comprobado el 20/10/2026.

S278 · Parador de Almagro: operador o fuente institucional

www.almagro.es

Hotel y restaurante convencionales; consultar servicios y disponibilidad. Dirección y contacto identificados documentalmente.

Acceso HTTP comprobado el 20/10/2026.

S279 · Parador de La Granja: operador o fuente institucional

paradores.es

Hotel y restaurante convencionales; consultar servicios y disponibilidad. Dirección y contacto identificados documentalmente.

Acceso HTTP comprobado el 20/10/2026.

S280 · Hotel Rey Don Jaime: operador o fuente institucional

www.reydonjaimemorella.com

Hotel, restaurante y cafetería/terraza publicados por operador; desayuno bufé para huéspedes, no asumir acceso público. Dirección y contacto identificados documentalmente.

Acceso HTTP comprobado el 20/10/2026.

S281 · Parador de Trujillo: operador o fuente institucional

paradores.es

Hotel y restaurante convencionales; consultar servicios y disponibilidad. Dirección y contacto identificados documentalmente.

Acceso HTTP comprobado el 20/10/2026.

S282 · Parador de Baiona: operador o fuente institucional

paradores.es

Hotel y restaurante convencionales; consultar servicios y disponibilidad. Dirección y contacto identificados documentalmente.

Acceso HTTP comprobado el 20/10/2026.

S283 · Parador de Chinchón / El Convento: operador o fuente institucional

paradores.es

Hotel y restaurante El Convento. Se corrige antigua denominación Especia; la web propia identifica El Convento y El Bodegón. Dirección y contacto identificados documentalmente.

Acceso HTTP comprobado el 20/10/2026.

S284 · Parador de Lorca: operador o fuente institucional

paradores.es

Hotel y restaurante convencionales; consultar servicios y disponibilidad. Dirección y contacto identificados documentalmente.

Acceso HTTP comprobado el 20/10/2026.

S285 · Venta de Ultzama: operador o fuente institucional

www.ventadeulzama.com

Hotel-restaurante. El operador publica cierre semanal del restaurante los lunes. Dirección y contacto identificados documentalmente.

Acceso HTTP comprobado el 20/10/2026.

S286 · Parador de Argómaniz: operador o fuente institucional

paradores.es

Hotel y restaurante convencionales; consultar servicios y disponibilidad. Dirección y contacto identificados documentalmente.

Acceso HTTP comprobado el 20/10/2026.

S287 · Parador de Santo Domingo de la Calzada: operador o fuente institucional

paradores.es

Hotel y restaurante convencionales; consultar servicios y disponibilidad. Dirección y contacto identificados documentalmente.

Acceso HTTP comprobado el 20/10/2026.

S288 · Parador de Ceuta: operador o fuente institucional

paradores.es

Hotel y restaurante convencionales; consultar servicios y disponibilidad. Dirección y contacto identificados documentalmente.

Acceso HTTP comprobado el 20/10/2026.

S289 · Hotel Melilla Puerto: operador o fuente institucional

melillapuertohotel.com

Hotel y restauración. Fuente propia usa 52001 en contacto y 52004 en pie: mantener dirección física y pedir código postal para envíos. Dirección y contacto identificados documentalmente.

Acceso HTTP comprobado el 20/10/2026.

S290 · Hotel Diana: restauración propia

www.hotelesdante.com

El operador ofrece expresamente desayuno a la carta también a personas no alojadas.

Acceso HTTP comprobado el 20/10/2026.

S291 · Hotel Solé: operador

www.hotelsole.es

Confirma alojamiento, restaurante, cafetería con tostadas y bollería, parking y guardaequipajes general.

Acceso HTTP comprobado el 20/10/2026.

S292 · Hostal Las Fuentes — fuente del operador o directorio institucional

hotel-lasfuentes.es

Habitaciones y restaurante de cocina tradicional almeriense y carnes a la brasa. Dirección documentada: Carretera de Velefique, 1, 04889 Bacares

Acceso HTTP comprobado el 20/10/2026.

S293 · Hotel Doña Pakyta — fuente del operador o directorio institucional

turismonijar.es

Hotel frente a la bahía, restaurante y cafetería-bar; terraza. Dirección documentada: Calle El Correo, 51, San José

Acceso HTTP comprobado el 20/10/2026.

S294 · Hotel Atalaya — fuente del operador o directorio institucional

turismonijar.es

Hotel con desayuno, bar-cafetería y comidas; restaurante abierto al público y frituras de pescado. Terraza de verano. Dirección documentada: Calle San José, 26, San José

Acceso HTTP comprobado el 20/10/2026.

S295 · Hotel Fuerte Grazalema / De la Tierra — fuente del operador o directorio institucional

www.fuertehoteles.com

Hotel, restaurante y bar con terraza; cocina de productos de cercanía de la serranía. Dirección documentada: Baldío de los Alamillos, A-372 km 53, 11610 Grazalema

Acceso automático pendiente o limitado; conservar referencia y confirmar consulta.

S296 · Bar Cafetería Rumores — fuente del operador o directorio institucional

turismo.grazalema.es

Bar-cafetería del casco urbano; apertura matinal publicada desde 07:30, confirmar cocina y desayuno concreto. Dirección documentada: Plaza de España, Grazalema

Acceso HTTP comprobado el 20/10/2026.

S297 · Hotel Huerta de las Palomas — fuente del operador o directorio institucional

zercahoteles.com

Hotel rural y restaurante con cocina regional; salones para reuniones. Dirección documentada: Carretera de Zagrilla km 3,5, 14816 Priego de Córdoba

Acceso automático pendiente o limitado; conservar referencia y confirmar consulta.

S298 · El Pabellón — fuente del operador o directorio institucional

turismodepriego.com

Migración de la ficha municipal: nueva URL HTTP 200 y contenido recuperado por búsqueda web; nombre, dirección Reverendo José Aparicio 2, teléfono 665321277 y desayunos con jamón. El índice municipal actual también contiene la ficha.

Acceso automático pendiente o limitado; conservar referencia y confirmar consulta.

S299 · Parador de Córdoba — fuente del operador o directorio institucional

paradores.es

Hotel y restaurante de cocina cordobesa, espacio gastronómico y jardín. Desayuno en tarifa AD para alojados. Dirección documentada: Avenida de la Arruzafa, 37, 14012 Córdoba

Acceso HTTP comprobado el 20/10/2026.

S300 · Hotel Finca Los Llanos / Restaurante Gloria — fuente del operador o directorio institucional

www.hotelfincalosllanos.com

Hotel, restaurante de cocina tradicional con producto KM0 y salón con chimenea para café; terraza-bar estacional. Dirección documentada: Carretera Sierra Nevada, 18413 Capileira

Acceso HTTP comprobado el 20/10/2026.

S301 · Hospedería del Zenete / Restaurante El Castillo — fuente del operador o directorio institucional

www.elcastillorestaurante.es

Alojamiento, restaurante de gastronomía tradicional, cafetería, comedor y salones de eventos. Dirección documentada: Carretera de la Ragua, 1 / carretera de Guadix, 14, 18512 La Calahorra

Acceso HTTP comprobado el 20/10/2026.

S302 · Hotel Restaurante Essentia — fuente del operador o directorio institucional

hotelessentia.es

Habitaciones y restaurante con producto serrano y de la costa onubense; salones y cocina tradicional con elaboración actual. Dirección documentada: Calle José Nogales, 17, 21200 Aracena

Acceso HTTP comprobado el 20/10/2026.

S303 · Parador de Mazagón — fuente del operador o directorio institucional

paradores.es

Hotel, cafetería, desayuno publicado y restaurante de pescado onubense, marisco e ibéricos. Confirmar acceso al desayuno sin alojamiento. Dirección documentada: Carretera San Juan del Puerto-Matalascañas km 31, 21130 Mazagón, Moguer

Acceso HTTP comprobado el 20/10/2026.

S304 · Bar La Panadería — fuente del operador o directorio institucional

www.logasasanti.com

Bar del conjunto del santuario, alternativa de pausa al hotel; confirmar horario de cocina y desayuno. Dirección documentada: Plaza del Santuario de la Virgen de la Cabeza, Andújar

Acceso HTTP comprobado el 20/10/2026.

S305 · La Fructuosa — fuente del operador o directorio institucional

es.lafructuosa.com

Hotel y restaurante con reserva de mesa; terraza y estancia en el núcleo de Gaucín. Dirección documentada: Calle Luis de Armiñán, 67, 29480 Gaucín

Acceso HTTP comprobado el 20/10/2026.

S306 · Hotel Posada del Moro — fuente del operador o directorio institucional

www.andalucia.org

Alojamiento y restaurante de cocina serrana con producto de la zona; habitaciones para estancia en Sierra Norte. Dirección documentada: Paseo del Moro s/n, 41370 Cazalla de la Sierra

Acceso HTTP comprobado el 20/10/2026.

S307 · Hospedería Valle del Jerte / Flor del Cerezo — fuente del operador o directorio institucional

www.hospederiasdeextremadura.es

Hotel, cafetería, restaurante y salón social; producto local y cereza picota. Desayuno confirmado para alojados. Dirección documentada: Calle Ramón Cepeda, 118, 10612 Jerte

Acceso HTTP comprobado el 20/10/2026.

S308 · Hotel Restaurante Carvajal — fuente del operador o directorio institucional

hotelcarvajal.es

Alojamiento y restaurante al final del corredor de Monfragüe. Dirección documentada: Paseo de Pizarro, 54, 10694 Torrejón el Rubio

Acceso HTTP comprobado el 20/10/2026.

S309 · Parador de Zafra — fuente del operador o directorio institucional

paradores.es

Hotel, cafetería, desayuno publicado y cocina extremeña de dehesa. Desayuno externo sujeto a confirmación. Dirección documentada: Plaza Corazón de María, 7, 06300 Zafra

Acceso HTTP comprobado el 20/10/2026.

S310 · Restaurante Hostal Dosca — fuente del operador o directorio institucional

www.restaurantehostaldosca.com

Restaurante y hostal del centro monumental; la web publica cierre los martes, comprobar antes de acudir. Dirección documentada: Plaza de la Constitución, 15, 06100 Olivenza

Acceso HTTP comprobado el 20/10/2026.

S311 · Hotel Felipe II — fuente del operador o directorio institucional

turismoayna.es

Hotel y restaurante con vistas al valle del río Mundo; información sobre visitas de la comarca. Dirección documentada: Avenida Manuel Carrera s/n, 02125 Ayna

Acceso HTTP comprobado el 20/10/2026.

S312 · Hotel Peña Escrita — fuente del operador o directorio institucional

hotelpenaescrita.es

Hotel con restaurante; menús diarios y de fin de semana, comidas por encargo y eventos. Dirección documentada: Calle Baño, 9, 13130 Fuencaliente

Acceso HTTP comprobado el 20/10/2026.

S313 · Restaurante De Marcos — fuente del operador o directorio institucional

fuencaliente.es

Cocina casera, migas, carnes y venado; comidas para grupos de rutas turísticas documentadas por el Ayuntamiento. Dirección documentada: Carretera Nacional 420 km 103, Fuencaliente

Acceso HTTP comprobado el 20/10/2026.

S314 · Hotel El Gamo — fuente del operador o directorio institucional

hotelelgamo.es

Hotel en el final de la etapa serrana. La cafetería y el restaurante El Gamo tienen ubicación propia; no confundir sus direcciones. Dirección documentada: Calle Fernando Royuela, 18, 16150 Tragacete

Acceso HTTP comprobado el 20/10/2026.

S315 · Restaurante El Gamo — fuente del operador o directorio institucional

restaurantelgamo.es

Desayunos, comidas y cenas de cocina tradicional; migas y platos de la sierra. Dirección documentada: Fuente del Pino, 6, 16150 Tragacete

Acceso HTTP comprobado el 20/10/2026.

S316 · Camping La Dehesa de Cañamares — fuente del operador o directorio institucional

www.turismocastillalamancha.es

Parcelas de acampada y restauración; opción de noche llevando equipo, confirmar temporada y servicio de cocina. Dirección documentada: Carretera CM-210 km 31, Cañamares, Cuenca

Acceso HTTP comprobado el 20/10/2026.

S317 · Hostal Cañamares — fuente del operador o directorio institucional

www.visitaserraniadecuenca.com

Habitaciones, salón compartido y restaurante publicados en el directorio turístico de la Serranía. Dirección documentada: Calle Real, 28, Cañamares, Cuenca

Acceso HTTP comprobado el 20/10/2026.

S318 · Parador de Sigüenza — fuente del operador o directorio institucional

paradores.es

Hotel en castillo, cafetería y desayuno publicado; restaurante de cocina manchega y asados. Consultar reserva y acceso externo al desayuno. Dirección documentada: Plaza del Castillo s/n, 19250 Sigüenza

Acceso HTTP comprobado el 20/10/2026.

S319 · Hostal Restaurante Los Molinos — fuente del operador o directorio institucional

navahermosa.es

Hostal-restaurante del directorio municipal; consultar menú y disponibilidad por teléfono. Dirección documentada: Calle Molinos, 2, Navahermosa, Toledo

Acceso HTTP comprobado el 20/10/2026.

S320 · Jardines El Artillero — fuente del operador o directorio institucional

www.jardineselartillero.com

Hotel y restaurante de cocina de los Montes de Toledo, menús especiales y de caza; salones para eventos. Dirección documentada: Calle Real Abajo, 128, 45470 Los Yébenes

Acceso automático pendiente o limitado; conservar referencia y confirmar consulta.

S321 · Posada del Camino Real — fuente del operador o directorio institucional

www.posadadelcaminoreal.net

Hotel rural y restaurante confirmados por el directorio municipal; no se presupone desayuno para público externo. Dirección documentada: Calle San Francisco, 6, 28180 Torrelaguna

Acceso HTTP comprobado el 20/10/2026.

S322 · Antigua Casa Patata — fuente del operador o directorio institucional

turismo.torrelaguna.es

Restaurante del directorio municipal, opción de comida urbana antes o después de El Atazar; consultar menú y horario. Dirección documentada: Calle Malacuera, 2-4, Torrelaguna

Acceso HTTP comprobado el 20/10/2026.

S323 · Hotel & Spa Los Cinco Enebros / Lavanda — fuente del operador o directorio institucional

loscincoenebros.com

Hotel y restaurante de cocina de producto; espacios para eventos y salón. Dirección documentada: Calle Almenara, 33, 28294 Robledo de Chavela

Acceso HTTP comprobado el 20/10/2026.

S324 · Hotel Boutique Almunia — fuente del operador o directorio institucional

hotelruralmurcia.com

Alojamiento en centro histórico con entrada digital mediante código; no se presenta como restaurante. Dirección documentada: Calle Ingeniero Oñate Sánchez, 5, 30400 Caravaca de la Cruz

Acceso HTTP comprobado el 20/10/2026.

S325 · Hotel Restaurante Malena — fuente del operador o directorio institucional

hotelmalena.es

Hotel y restaurante de cocina tradicional; servicio de desayunos, comidas y cenas publicado por el operador. Dirección documentada: Polígono Industrial Venta Cavila s/n, 30400 Caravaca de la Cruz

Acceso HTTP comprobado el 20/10/2026.

S326 · Restaurant Coll de Rates — fuente del operador o directorio institucional

www.tarbena.es

Cocina de la zona, alemana y austríaca; tarta de manzana y terraza panorámica. La ficha municipal señala apertura desde 11 h. Dirección documentada: CV-715 km 33, 03518 Tàrbena

Acceso HTTP comprobado el 20/10/2026.

S327 · Hotel Casa Julia — fuente del operador o directorio institucional

www.hotelcasajulia.com

Hotel rural con restaurante de cocina tradicional abierto también a no alojados. Dirección documentada: Avenida Constitució, 30, 03792 Parcent

Acceso HTTP comprobado el 20/10/2026.

S328 · Hostal Restaurante El Pirineo — fuente del operador o directorio institucional

www.elpirineoconfrides.com

Hostal y restaurante de cocina casera; olleta de blat, sopa con pelota y carnes. Barra y terraza acristalada. Dirección documentada: Calle San Antonio, 52, 03517 Confrides

Acceso HTTP comprobado el 20/10/2026.

S329 · Hotel Restaurante El Palacio — fuente del operador o directorio institucional

www.elpalaciodemontanejos.com

Hotel-restaurante en el centro de Montanejos, cerca del balneario. Dirección documentada: Calle San Vicente, 40, 12448 Montanejos

Acceso HTTP comprobado el 20/10/2026.

S330 · Hotel Xauen — fuente del operador o directorio institucional

hotelxauen.com

Hotel con spa y restaurante; alternativa para una noche en Montanejos. Spa sujeto a reserva. Dirección documentada: Avenida Fuente de Baños, 26, 12448 Montanejos

Acceso HTTP comprobado el 20/10/2026.

S331 · Hotel d'Ares del Maestrat — fuente del operador o directorio institucional

hoteldearesdelmaestrat.es

Hotel con desayunos caseros; restauración acreditada en directorio comarcal de Els Ports. Desayuno para alojados; consultar servicio externo. Dirección documentada: Plaza Mayor, 4, 12165 Ares del Maestrat

Acceso HTTP comprobado el 20/10/2026.

S332 · Mesón El Coll — fuente del operador o directorio institucional

www.elsports.es

Mesón del collado incluido en el directorio comarcal; comida y pausa antes del ascenso al núcleo de Ares. Dirección documentada: Coll d'Ares s/n, Ares del Maestrat

Acceso HTTP comprobado el 20/10/2026.

S333 · Hotel Restaurante Álvarez — fuente del operador o directorio institucional

www.comunitatvalenciana.com

Hotel familiar con restaurante de cocina casera y regional; habitaciones y Wi-Fi. Dirección documentada: Avenida Ramón Villanueva, 69, 46177 Tuéjar

Acceso HTTP comprobado el 20/10/2026.

S334 · Restaurante 77 — fuente del operador o directorio institucional

restaurante77.es

Restaurante de cocina tradicional y de mercado; horarios y reservas publicados. No se da por activo el antiguo aparthotel sin reconfirmación. Dirección documentada: Calle Virgen del Rosario, 65, 46620 Ayora

Acceso HTTP comprobado el 20/10/2026.

S335 · Café Bar El Puente — operador o directorio institucional

www.tabernas.es

Café-bar municipalmente documentado; pausa en el llano antes de Velefique. Confirmar desayuno concreto y horario. Dirección: Calle Miguel Usero, 04200 Tabernas

Acceso HTTP comprobado el 20/10/2026.

S336 · Panadería Pastelería Virgen de Fátima — operador o directorio institucional

turismonijar.es

Panadería, pastelería y cafetería en el núcleo de Níjar; consultar apertura y servicio de mesa. Dirección: Avenida Federico García Lorca, 14, Níjar

Acceso HTTP comprobado el 20/10/2026.

S337 · Calerilla Hotel — operador o directorio institucional

calerillahotel.com

Hotel rural con restaurante y desayuno para huéspedes según tarifas publicadas; Wi-Fi y piscina estacional. Dirección: Carretera de la Sierra A-319 km 24,5, 23479 Burunchel

Acceso HTTP comprobado el 20/10/2026.

S338 · Parador de Carmona — operador o directorio institucional

paradores.es

Hotel, cafetería, desayuno publicado y restaurante de cocina andaluza y de la Vega de Carmona. Dirección: Alcázar s/n, 41410 Carmona

Acceso HTTP comprobado el 20/10/2026.

S339 · Mesón La Cuesta — operador o directorio institucional

riopar.es

Mesón incluido en el directorio del Ayuntamiento; alternativa de comida en el núcleo. Consultar carta y reservas. Dirección: Calle Maestro Galindo Arjona, 20, 02450 Riópar

Acceso HTTP comprobado el 20/10/2026.

S340 · Parador de Almagro — operador o directorio institucional

paradores.es

Hotel, bar, restaurante manchego y tarifa con desayuno para alojados; patios y jardín. Dirección: Ronda San Francisco, 31, 13270 Almagro

Acceso HTTP comprobado el 20/10/2026.

S341 · NH Campo Cartagena — operador o directorio institucional

www.nh-hotels.com

Hotel con desayuno buffet en el restaurante para alojados; no se afirma almuerzo público sin reconfirmación. Dirección: Calle Ciudadela, 24, 30203 Cartagena

Acceso automático pendiente o limitado; conservar referencia y confirmar consulta.

S342 · Hotel Rural La Placeta — operador o directorio institucional

alojamientoayora.com

Seis habitaciones; desayuno self-service para alojados. Alquiler completo para grupos con hall, comedor y cocina. Dirección: Plaza del Granero, 9, Ayora

Acceso HTTP comprobado el 20/10/2026.

S343 · Cafetería La Fuente — fuente primaria

turismodealmodovar.org

Desayunos, café, infusiones, tartas y terraza documentados por Turismo municipal. Dirección: Carretera de la Estación, 19, Almodóvar del Río

Acceso HTTP comprobado el 20/10/2026.

S344 · Cafetería Restaurante Moraima — fuente primaria

capileira.es

Cafetería, pastelería y restaurante incluidos en la web del Ayuntamiento; confirmar servicio matinal. Dirección: Calle Barranco de Poqueira, 4, 18413 Capileira

Acceso HTTP comprobado el 20/10/2026.

S345 · El Paraje del Chef — fuente primaria

www.elparajedelchef.es

Cabañas solo para adultos, desayuno de alojados y menús degustación con reserva; opción de fin de semana gastronómico. Dirección: Paraje de las Almagreras s/n, 18494 Laroles, Nevada

Acceso HTTP comprobado el 20/10/2026.

S346 · Confitería Rufino — fuente primaria

confiteriarufino.com

Pastelería artesana para comprar dulces; no se promete cafetería con mesa ni desayuno servido. Dirección: Calle Constitución, 3, Aracena, Huelva

Acceso HTTP comprobado el 20/10/2026.

S347 · Toruño del Rocío — fuente primaria

www.torunodelrocio.com

Hotel y restaurante en El Rocío. Reservar por separado habitación o mesa; el operador publica teléfonos distintos. Dirección: Plaza del Acebuchal, 22, 21750 El Rocío

Acceso HTTP comprobado el 20/10/2026.

S348 · Sola Café-Bar — fuente primaria

cazorla.es

Anuncio del establecimiento en programa municipal 2026: desayunos, tapas y raciones. Dirección: Calle Doctor Muñoz, 30, 23470 Cazorla

Acceso HTTP comprobado el 20/10/2026.

S349 · Restaurante Casa Kini — fuente primaria

visitasierramorenasevilla.com

Cocina serrana tradicional, desayunos y menú del día; comedor amplio para grupos y comidas concertadas. Dirección: Plaza Juan Carlos I, Cazalla de la Sierra

Acceso HTTP comprobado el 20/10/2026.

S350 · Cafetería San Pedro — fuente primaria

turismo.carmona.org

Cafetería incluida en el directorio de Turismo municipal; confirmar desayuno y horario. Dirección: Calle San Pedro, 1, Carmona, Sevilla

Acceso HTTP comprobado el 20/10/2026.

S351 · Parador de Molina de Aragón — fuente primaria

paradores.es

Hotel con cafetería, desayuno y cocina castellana; morteruelo y migas. Teléfono omitido por discrepancia entre web de cadena y Turismo local. Dirección: Calle Parador, 12, Molina de Aragón

Acceso HTTP comprobado el 20/10/2026.

S352 · Restaurante Castillo — fuente primaria

www.molinadearagonturismo.es

Restaurante del directorio turístico municipal; alternativa urbana de comida antes de entrar al Alto Tajo. Dirección: Calle San Felipe, 1, Molina de Aragón

Acceso HTTP comprobado el 20/10/2026.

S353 · Parador de Ronda — fuente primaria

paradores.es

Hotel, cafetería, desayuno publicado por turnos y cocina de la Serranía. Desayuno externo sujeto a consulta. Dirección: Plaza de España s/n, 29400 Ronda

Acceso HTTP comprobado el 20/10/2026.

S354 · Restaurante De la Torre — fuente primaria

www.restaurantedelatorre.es

Cafetería con desayuno, menú del día entre semana, cocina tradicional e ibéricos; salón privado para 80 y terraza. Dirección: Calle Canarias, 3, 06300 Zafra

Acceso HTTP comprobado el 20/10/2026.

S355 · Restaurante La Rala — fuente primaria

turismodeolivenza.com

Restaurante del directorio turístico municipal; alternativa al hostal Dosca para organizar la comida en Olivenza. Dirección: Calle López de Ayala, 7, Olivenza

Acceso HTTP comprobado el 20/10/2026.

S356 · Restaurante La Toba — fuente primaria

turismoayna.es

Cocina tradicional manchega, menú diario, arroces y carnes a la brasa. La ficha municipal indica miércoles y noches cerrado. Dirección: Avenida Manuel Carrera s/n, 02125 Ayna

Acceso HTTP comprobado el 20/10/2026.

S357 · Restaurante La Muralla — fuente primaria

www.almagro.es

Restaurante del centro histórico documentado por el Ayuntamiento, junto al Parador; consultar carta y menús. Dirección: Ronda San Francisco, 34, 13270 Almagro

Acceso HTTP comprobado el 20/10/2026.

S358 · El Doncel Hotel Restaurante — fuente primaria

eldoncel.com

Hotel-restaurante de cocina creativa con producto de temporada; opción gastronómica de reserva planificada, no comida rápida económica. Dirección: Paseo de la Alameda, 3, 19250 Sigüenza

Acceso HTTP comprobado el 20/10/2026.

S359 · Restaurante Las Lomas — fuente primaria

turismo.losyebenes.es

Restaurante de carretera documentado por Turismo municipal; consultar menú y cocina del día. Dirección: Carretera N-401 km 118, Los Yébenes

Acceso HTTP comprobado el 20/10/2026.

S360 · Restaurante La Marquesita — fuente primaria

www.turismoregiondemurcia.es

Cocina mediterránea y arroces por encargo; comedores para grupos y aforo de 100 publicado por Turismo regional. Dirección: Plaza de Alcolea, 6, 30201 Cartagena

Acceso HTTP comprobado el 20/10/2026.

S361 · Al Solano — fuente primaria

alsolano.tucartadigital.com

Carta digital del local con tapas, bocadillos, platos combinados, opciones veganas y cafetería; apertura matinal de fin de semana publicada. Dirección: Calle Ronda Valencia, 30, Tuéjar

Acceso HTTP comprobado el 20/10/2026.

S362 · Parador de Plasencia — restauración

paradores.es

Plaza San Vicente Ferrer s/n, cafetería, desayuno y restaurante de cocina extremeña; alojamiento en convento.

Acceso HTTP comprobado el 20/10/2026.

S363 · Hospedería del Zenete / Restaurante El Castillo — desayuno

www.hospederiadelzenete.com

Desayuno publicado en reglamento; se propone para alojados y se consulta acceso externo.

Acceso HTTP comprobado el 20/10/2026.

S364 · Restaurante Hostal Dosca — desayuno

www.restaurantehostaldosca.com

Desayuno continental expresamente para huéspedes.

Acceso HTTP comprobado el 20/10/2026.

S365 · Valencia Moto Rutas — paradas visitadas

www.valenciamotorutas.com

Confirma dirección y visitas del grupo a Ca Rafa, Iván, Jubi, Paquita y El Osset.

Acceso HTTP comprobado el 20/10/2026.

S366 · Daytona Road Side Café — prueba de ambiente motero

www.ayto-fuenlabrada.es

Fuenlabrada, calle Brasil 7: punto de encuentro previo fuera de la ruta serrana. Traslado completo hasta El Escorial; no se presenta como parada cercana al puerto.

Acceso HTTP comprobado el 20/10/2026.

S367 · El Bar de Las Motos — prueba de ambiente motero

benalmercado.com

Avenida Tívoli 3, Arroyo de la Miel: parada costera adicional antes de San Pedro; fuera de A-397, no visita intermedia de la subida.

Acceso HTTP comprobado el 20/10/2026.

S368 · Hotel ABBA Playa Gijón · ficha institucional

rutadelaplata.com

Paseo Doctor Fleming, 37, 33203 Gijón. Alojamiento, restaurante Abba Mía y bar-cafetería con terraza publicados por la red de la ruta.

Acceso HTTP comprobado el 20/10/2026.

S369 · Hotel Silken Ciudad Gijón · ficha institucional

rutadelaplata.com

Bohemia, 1, 33207 Gijón. Hotel colaborador de la Vía de la Plata; base urbana para pernoctar al terminar el viaje.

Acceso HTTP comprobado el 20/10/2026.

S370 · Hotel Zentral Gijón Rey Pelayo · ficha institucional

www.gijon.es

Avenida Torcuato Fernández Miranda, 26, 33203 Gijón. Alojamiento confirmado por el ayuntamiento de Gijón, con distintas categorías de habitación.

Acceso HTTP comprobado el 20/10/2026.

S371 · Hotel Quinta Duro · ficha institucional

rutadelaplata.com

Camino de las Quintas, 384, 33394 Cabueñes, Gijón. Hotel en Cabueñes con jardín exclusivo para huéspedes; base exterior al centro de Gijón.

Acceso HTTP comprobado el 20/10/2026.

S372 · Hotel NH Gijón · ficha institucional

rutadelaplata.com

Paseo Doctor Fleming, 71, 33203 Gijón. Alojamiento colaborador junto al entorno marítimo y parque del final gijonés del corredor.

Acceso HTTP comprobado el 20/10/2026.

S373 · Hotel Alda Pasaje · ficha institucional

rutadelaplata.com

Marqués de San Esteban, 3, Gijón. Hotel colaborador en el centro de Gijón para terminar la Vía de la Plata y pasear sin equipaje.

Acceso HTTP comprobado el 20/10/2026.

S374 · Alda Vía León · ficha institucional

leon.es

El Paso, 5, 24003 León. Alojamiento en el centro histórico confirmado por Turismo de León; acceso final sujeto a restricciones urbanas.

Acceso HTTP comprobado el 20/10/2026.

S375 · AC Hotel Zamora · ficha institucional

rutadelaplata.com

Avenida Príncipe de Asturias, 43, 49029 Zamora. Hotel colaborador de la Vía de la Plata; base urbana de etapa para dormir y visitar Zamora.

Acceso HTTP comprobado el 20/10/2026.

S376 · Hotel Riosol · ficha institucional

leon.es

Avenida Palencia, 3, 24009 León. Alojamiento con restaurante, cafetería y parking privado publicados por Turismo de León.

Acceso HTTP comprobado el 20/10/2026.

S377 · Parador de Plasencia · ficha institucional

rutadelaplata.com

Plaza San Vicente Ferrer, s/n, 10600 Plasencia. Alojamiento patrimonial colaborador de la Vía de la Plata, útil para una noche en el casco de Plasencia.

Acceso HTTP comprobado el 20/10/2026.

S378 · Parador de Zamora · ficha institucional

rutadelaplata.com

Plaza de Viriato, 5, 49001 Zamora. Alojamiento colaborador en el centro monumental de Zamora; visitar a pie después de dejar moto y equipo.

Acceso HTTP comprobado el 20/10/2026.

S379 · Parador de León · ficha institucional

paradores.es

Plaza de San Marcos, 7, 24001 León. Alojamiento con desayuno según tarifa, cafetería y restaurante Rey Don Sancho de cocina regional leonesa.

Acceso HTTP comprobado el 20/10/2026.

S380 · Red de Cooperación de Ciudades de la Ruta Vía de la Plata

rutadelaplata.com

Colaboradores y condiciones del programa Motorbike Friendly; las ventajas varían por hotel, temporada, pasaporte y disponibilidad. No se garantizan promociones.

Acceso HTTP comprobado el 20/10/2026.

S381 · Oca Insua / Restaurante Insua · fuente consultada

restauranteinsua.com

Cafetería, carta con platos gallegos y opciones sencillas, menú del día y comida por encargo. La cafetería permite organizar una parada temprana sin prometer un desayuno incluido en la habitación.

Acceso HTTP comprobado el 20/10/2026.

S382 · Oca Insua / Restaurante Insua · fuente consultada

www.ocahotels.com

Cafetería, carta con platos gallegos y opciones sencillas, menú del día y comida por encargo. La cafetería permite organizar una parada temprana sin prometer un desayuno incluido en la habitación.

Acceso HTTP comprobado el 20/10/2026.

S383 · Hotel Boa Vista · fuente consultada

www.boavistahotel.com

Hotel y restaurante registrado por Turismo de Galicia en Celeiro. Permite plantear comida y noche al terminar la etapa costera, previa confirmación del servicio de cocina.

Acceso HTTP comprobado el 20/10/2026.

S384 · Hotel Boa Vista · fuente consultada

www.turismo.gal

Hotel y restaurante registrado por Turismo de Galicia en Celeiro. Permite plantear comida y noche al terminar la etapa costera, previa confirmación del servicio de cocina.

Acceso HTTP comprobado el 20/10/2026.

S385 · Parador de Monforte de Lemos / De Lemos · fuente consultada

paradores.es

Alojamiento, restaurante de cocina gallega de interior, cafetería y desayuno publicados. Una opción para pernoctar antes de la etapa, comer y visitar después el casco urbano a pie.

Acceso HTTP comprobado el 20/10/2026.

S386 · Hotel Celanova / Alquimia · fuente consultada

hotelcelanova.com

Alojamiento céntrico, restaurante Alquimia de especialidades regionales y bar. Desayuno buffet bajo petición y disponibilidad; la portada exige mínimo de diez habitaciones, por lo que no se promete para una reserva individual.

Acceso HTTP comprobado el 20/10/2026.

S387 · Hotel As Maceiras · fuente consultada

www.turismo.gal

Alojamiento con bar-cafetería; Turismo de Galicia publica regímenes de desayuno y comida o cena. Solicitar contratación y horario antes de usarlo como final gastronómico de la etapa.

Acceso HTTP comprobado el 20/10/2026.

S388 · Parador de Baiona / Torre del Príncipe · fuente consultada

paradores.es

Hotel y restaurante con cocina gallega, pescados, mariscos, platos de cuchara y carne. Publica desayuno y servicio de comidas; reservar espacio porque las propuestas del Enxebre y del restaurante principal tienen días distintos.

Acceso HTTP comprobado el 20/10/2026.

S389 · Parador de Pontevedra / Casa do Barón · fuente consultada

paradores.es

Hotel con restaurante de tradición gallega y cafetería. La carta documenta empanada, pulpo y otros productos de las Rías Baixas; publica desayuno. Útil para dormir antes de la salida o reservar una comida al regreso.

Acceso HTTP comprobado el 20/10/2026.

S390 · Parador de Cangas de Onís · fuente consultada

paradores.es

Alojamiento con tarifa de desayuno o media pensión y restaurante de cocina asturiana. La oferta gastronómica documenta fabes, quesos, carnes y pescados; reservar las comidas sin asumir que estén incluidas.

Acceso HTTP comprobado el 20/10/2026.

S391 · Parador de Cangas de Onís · fuente consultada

paradores.es

Alojamiento con tarifa de desayuno o media pensión y restaurante de cocina asturiana. La oferta gastronómica documenta fabes, quesos, carnes y pescados; reservar las comidas sin asumir que estén incluidas.

Acceso HTTP comprobado el 20/10/2026.

S392 · Hotel Restaurante Boliña · fuente consultada

www.hotelbolina.com

Alojamiento, bar de pintxos y restaurante de cocina tradicional registrados por Turismo de Euskadi. Permite organizar la comida al inicio o tras volver de Urdaibai; confirmar días de servicio, porque el portal local publica descanso dominical.

Acceso HTTP comprobado el 20/10/2026.

S393 · Hotel Restaurante Boliña · fuente consultada

turismo.euskadi.eus

Alojamiento, bar de pintxos y restaurante de cocina tradicional registrados por Turismo de Euskadi. Permite organizar la comida al inicio o tras volver de Urdaibai; confirmar días de servicio, porque el portal local publica descanso dominical.

Acceso HTTP comprobado el 20/10/2026.

S394 · Hotel Restaurante Olajauregi · fuente consultada

olajauregi.com

Hotel urbano y restaurante. Su propia página condiciona los servicios de lunes a viernes y algunas cenas a reserva anticipada de más de diez personas; para una pareja, confirmar expresamente mesa y día de apertura.

Acceso HTTP comprobado el 20/10/2026.

S395 · Hotel Restaurante Olajauregi · fuente consultada

turismo.euskadi.eus

Hotel urbano y restaurante. Su propia página condiciona los servicios de lunes a viernes y algunas cenas a reserva anticipada de más de diez personas; para una pareja, confirmar expresamente mesa y día de apertura.

Acceso HTTP comprobado el 20/10/2026.

S396 · Iraipe Ongi Hotel · fuente consultada

hotelongi.com

Alojamiento con desayuno buffet para huéspedes; el portal comarcal añade bar-cafetería. El hotel está en calle peatonal y publica estacionamiento próximo, por lo que conviene descargar según instrucciones de recepción.

Acceso HTTP comprobado el 20/10/2026.

S397 · Iraipe Ongi Hotel · fuente consultada

turismodebagoiena.eus

Alojamiento con desayuno buffet para huéspedes; el portal comarcal añade bar-cafetería. El hotel está en calle peatonal y publica estacionamiento próximo, por lo que conviene descargar según instrucciones de recepción.

Acceso HTTP comprobado el 20/10/2026.

S398 · Silken Villa de Laguardia / El Medoc Alavés · fuente consultada

www.hoteles-silken.com

Alojamiento, restaurante de cocina vasco-riojana, cafetería y desayuno buffet publicados. Permite terminar la etapa sin entrar con la moto al casco amurallado y preparar un paseo por Laguardia a pie.

Acceso HTTP comprobado el 20/10/2026.

S399 · Hotel Restaurante Los Roturos · fuente consultada

turismo.euskadi.eus

Hotel rural con restaurante y sala de estar con autoservicio de desayuno, según Turismo de Euskadi. Una base pequeña para comer o pasar la noche en la Montaña Alavesa; concertar servicio y disponibilidad.

Acceso HTTP comprobado el 20/10/2026.

S400 · Hotel Restaurante Los Roturos · fuente consultada

www.arraia-maeztu.eus

Hotel rural con restaurante y sala de estar con autoservicio de desayuno, según Turismo de Euskadi. Una base pequeña para comer o pasar la noche en la Montaña Alavesa; concertar servicio y disponibilidad.

Acceso HTTP comprobado el 20/10/2026.

S401 · Hotel Trinkete / Antxitonea · fuente consultada

www.hoteltrinkete.com

Alojamiento y restaurante en el barrio de Txokoto. Adecuado para fijar Elizondo como pausa larga del Baztan y pernocta antes de Otsondo; confirmar qué edificio y régimen se contratan en la reserva.

Acceso HTTP comprobado el 20/10/2026.

S402 · Hotel Trinkete / Antxitonea · fuente consultada

www.antxitonea.com

Alojamiento y restaurante en el barrio de Txokoto. Adecuado para fijar Elizondo como pausa larga del Baztan y pernocta antes de Otsondo; confirmar qué edificio y régimen se contratan en la reserva.

Acceso HTTP comprobado el 20/10/2026.

S403 · Hotel Restaurante Valdevenados · fuente consultada

lariojaturismo.com

Hotel con restaurante de menú o carta y cafetería. El portal riojano documenta comedor de 120 plazas y celebraciones para grupos; opción de comida y noche a mitad del valle, sin prolongar la conducción después de cenar.

Acceso HTTP comprobado el 20/10/2026.

S404 · Casa Rural y Restaurante Monte Real · fuente consultada

ascarioja.com

Casa rural por habitaciones o completa y restaurante abierto al público para comidas y cenas, de tradición riojana. Concertar ambos servicios: el alquiler de la casa no equivale a contratar manutención.

Acceso HTTP comprobado el 20/10/2026.

S405 · Casa Rural y Restaurante Monte Real · fuente consultada

aytosanromandecameros.larioja.org

Casa rural por habitaciones o completa y restaurante abierto al público para comidas y cenas, de tradición riojana. Concertar ambos servicios: el alquiler de la casa no equivale a contratar manutención.

Acceso HTTP comprobado el 20/10/2026.

S406 · Hotel Garabatos · fuente consultada

www.hotelgarabatos.es

Alojamiento, restaurante de platos de la sierra y cafetería documentados en web propia. Una parada para comer o dormir en el corredor de Gredos sin añadir pistas a la plataforma; confirmar servicio en la fecha elegida.

Acceso HTTP comprobado el 20/10/2026.

S407 · Hotel Garabatos · fuente consultada

www.hotelgarabatos.net

Alojamiento, restaurante de platos de la sierra y cafetería documentados en web propia. Una parada para comer o dormir en el corredor de Gredos sin añadir pistas a la plataforma; confirmar servicio en la fecha elegida.

Acceso HTTP comprobado el 20/10/2026.

S408 · Hostal Restaurante Sotopalacios · fuente consultada

www.restaurantesotopalacios.es

Hostal, restaurante y cafetería con apertura matinal publicados. El negocio permite reservar habitación y mesa directamente; el calendario propio exceptúa determinados festivos de Navidad y Año Nuevo.

Acceso HTTP comprobado el 20/10/2026.

S409 · Hostal Restaurante Sotopalacios · fuente consultada

www.turismocastillayleon.com

Hostal, restaurante y cafetería con apertura matinal publicados. El negocio permite reservar habitación y mesa directamente; el calendario propio exceptúa determinados festivos de Navidad y Año Nuevo.

Acceso HTTP comprobado el 20/10/2026.

S410 · No-Mad Green Hotel / De Floriana · fuente consultada

no-mad-hotel.es

Hotel de 22 habitaciones con restaurante De Floriana, menú degustación y carta. Una base para terminar Foncebadón con comida reservada y noche en Molinaseca, conservando tiempo para caminar por el pueblo.

Acceso HTTP comprobado el 20/10/2026.

S411 · No-Mad Green Hotel / De Floriana · fuente consultada

molinaseca.es

Hotel de 22 habitaciones con restaurante De Floriana, menú degustación y carta. Una base para terminar Foncebadón con comida reservada y noche en Molinaseca, conservando tiempo para caminar por el pueblo.

Acceso HTTP comprobado el 20/10/2026.

S412 · Hotel Rural Peñalabra · fuente consultada

xn--hotelruralpealabra-y0b.es

Hotel con restaurante de cocina palentina, menú del día y carta. La web propia publica descanso los lunes y cenas sólo viernes y sábado; no planificar una cena entre semana sin confirmarla.

Acceso HTTP comprobado el 20/10/2026.

S413 · Hotel Rural Peñalabra · fuente consultada

xn--hotelruralpealabra-y0b.es

Hotel con restaurante de cocina palentina, menú del día y carta. La web propia publica descanso los lunes y cenas sólo viernes y sábado; no planificar una cena entre semana sin confirmarla.

Acceso HTTP comprobado el 20/10/2026.

S414 · Hotel Antiguas Eras · fuente consultada

www.antiguaseras.com

Alojamiento con desayuno para clientes según tarifa y canal, jardín y salón con chimenea. La web se declara BikerFriendly para bicis y motos; eso no demuestra garaje vigilado ni taller. Paseo al centro una vez dejado el equipaje.

Acceso HTTP comprobado el 20/10/2026.

S415 · Hotel Eumesa · fuente consultada

www.turismo.gal

Hotel con bar-cafetería y aparcamiento de superficie registrados por Turismo de Galicia. Se propone como alojamiento en el final de la etapa; no se da por confirmado servicio de comidas o desayuno para transeúntes.

Acceso HTTP comprobado el 20/10/2026.

S416 · Hotel Mar del Sueve · fuente consultada

www.mardelsueve.com

Hotel y cafetería con carta de platos para picar. La reserva directa anuncia aparcamiento subterráneo gratuito para bicicletas y motos: confirmar plaza y condiciones antes de contratar.

Acceso HTTP comprobado el 20/10/2026.

S417 · Hotel Mar del Sueve · fuente consultada

www.mardelsueve.com

Hotel y cafetería con carta de platos para picar. La reserva directa anuncia aparcamiento subterráneo gratuito para bicicletas y motos: confirmar plaza y condiciones antes de contratar.

Acceso HTTP comprobado el 20/10/2026.

S418 · Hotel Restaurante Infantado · fuente consultada

cantabriahosteleria.com

Hotel y restaurante en Ojedo, con aparcamiento exterior documentado por la asociación hostelera cántabra. Permite fijar comida y pernocta antes de llegar a Potes; consultar horario de cocina y disponibilidad.

Acceso HTTP comprobado el 20/10/2026.

S419 · Posada La Fuentona de Ruente · fuente consultada

ruente.es

La antigua URL devuelve 404. El ayuntamiento mantiene la posada y el teléfono 619273062; fuente municipal HTTP 200 comprobada. No acredita por sí sola desayuno ni aparcamiento.

Acceso automático pendiente o limitado; conservar referencia y confirmar consulta.

S420 · Posada La Fuentona de Ruente · fuente consultada

ruente.es

La antigua URL devuelve 404. El ayuntamiento mantiene la posada y el teléfono 619273062; fuente municipal HTTP 200 comprobada. No acredita por sí sola desayuno ni aparcamiento.

Acceso automático pendiente o limitado; conservar referencia y confirmar consulta.

S421 · Hotel Saiaz Getaria · fuente consultada

saiazgetaria.com

Alojamiento en casa-torre del casco antiguo, con cafetería y desayuno buffet. El desayuno se propone para huéspedes con régimen contratado; consultar acceso y descarga porque el entorno tiene calles empedradas.

Acceso HTTP comprobado el 20/10/2026.

S422 · Hotel Rural Loizu · fuente consultada

loizu.com

Hotel rural con restaurante; el alojamiento permite terminar la NA-140 en Burguete sin añadir puertos. Consultar apertura, comidas y desayuno antes de cerrar el plan, pues la web ofrece poco texto extraíble.

Acceso HTTP comprobado el 20/10/2026.

S423 · Hotel Rural Loizu · fuente consultada

cdnc.heyzine.com

Hotel rural con restaurante; el alojamiento permite terminar la NA-140 en Burguete sin añadir puertos. Consultar apertura, comidas y desayuno antes de cerrar el plan, pues la web ofrece poco texto extraíble.

Acceso HTTP comprobado el 20/10/2026.

S424 · Hostal Bar Restaurante Madrid · fuente consultada

barrestaurantemadrid.es

Pensión, bar con desayunos, almuerzos y cenas, restaurante de carta regional y menús diarios publicados. Permite terminar el Porma con una sola parada para comer y dormir, contratando por separado la manutención.

Acceso HTTP comprobado el 20/10/2026.

S425 · Parador de Salamanca · fuente consultada

paradores.es

Hotel con restaurante de gastronomía salmantina y productos de la dehesa, entre ellos ibéricos y ternera morucha. Adecuado para cerrar la etapa de la antigua Plata y visitar después la ciudad monumental a pie.

Acceso HTTP comprobado el 20/10/2026.

S426 · Parador de La Granja / Puerta de la Reina · fuente consultada

paradores.es

Hotel, cafetería, desayuno y restaurante de cocina castellana: judiones, asados y ponche segoviano. Reservar mesa y régimen del alojamiento; planear la visita de jardines dentro del horario que corresponda.

Acceso HTTP comprobado el 20/10/2026.

S427 · Parador de La Granja / Puerta de la Reina · fuente consultada

paradores.es

Hotel, cafetería, desayuno y restaurante de cocina castellana: judiones, asados y ponche segoviano. Reservar mesa y régimen del alojamiento; planear la visita de jardines dentro del horario que corresponda.

Acceso HTTP comprobado el 20/10/2026.

S428 · Hotel II Virrey · fuente consultada

virreypalafox.com

Hotel del grupo Virrey Palafox, que dispone también de restaurante gastronómico. Al reservar, confirmar el comedor concreto y su dirección; el restaurante principal se localiza en Universidad, 7 y no debe confundirse con recepción del hotel.

Acceso HTTP comprobado el 20/10/2026.

S429 · Parador de Soria · fuente consultada

paradores.es

Hotel con restaurante de cocina soriana, alubias, migas, cordero y sopas de ajo. Es una base urbana para comenzar la ruta del Tera, con subida al parque del Castillo: consultar acceso y aparcamiento antes de llegar con equipaje.

Acceso HTTP comprobado el 20/10/2026.

S430 · AZZ Peñafiel Las Claras / Conde Lucanor · fuente consultada

www.azzhoteles.com

Hotel con restaurante, cafetería y desayunador. Conde Lucanor publica carta y menús de grupo; la parrilla exterior es estacional. Una opción para cerrar el Duero sin conducir tras la cena y pasear por Peñafiel.

Acceso HTTP comprobado el 20/10/2026.

S431 · AZZ Peñafiel Las Claras / Conde Lucanor · fuente consultada

www.azzhoteles.com

Hotel con restaurante, cafetería y desayunador. Conde Lucanor publica carta y menús de grupo; la parrilla exterior es estacional. Una opción para cerrar el Duero sin conducir tras la cena y pasear por Peñafiel.

Acceso HTTP comprobado el 20/10/2026.

S432 · Castilla Termal Olmedo / El Hontanar · fuente consultada

www.castillatermal.com

Hotel termal con restaurante de cocina regional y de mercado, gastrobar de platos ligeros y servicio de desayuno. El circuito termal exige comprobar tarifa y reserva; no se presume incluido con una comida o habitación.

Acceso HTTP comprobado el 20/10/2026.

S433 · Castilla Termal Olmedo / El Hontanar · fuente consultada

www.castillatermal.com

Hotel termal con restaurante de cocina regional y de mercado, gastrobar de platos ligeros y servicio de desayuno. El circuito termal exige comprobar tarifa y reserva; no se presume incluido con una comida o habitación.

Acceso HTTP comprobado el 20/10/2026.

S434 · Parador de Puebla de Sanabria · fuente consultada

paradores.es

Alojamiento, cafetería, desayuno y restaurante con habones, quesos y cocina sanabresa. La web anuncia cierre del 3 de enero al 1 de marzo de 2027: conservar esa salvedad al reservar una escapada de invierno.

Acceso HTTP comprobado el 20/10/2026.

S435 · Parador de Puebla de Sanabria · fuente consultada

paradores.es

Alojamiento, cafetería, desayuno y restaurante con habones, quesos y cocina sanabresa. La web anuncia cierre del 3 de enero al 1 de marzo de 2027: conservar esa salvedad al reservar una escapada de invierno.

Acceso HTTP comprobado el 20/10/2026.

S436 · Posada Doña Urraca · fuente consultada

www.posadadonaurraca.es

Alojamiento con desayuno buffet según oferta, cafetería y restaurante de ternera sayaguesa, bacalao y guisos locales. Buena base para terminar Sayago, quitarse el equipo y visitar Fermoselle a pie; reservar mesa si se viaja en grupo.

Acceso HTTP comprobado el 20/10/2026.

S437 · Posada Doña Urraca · fuente consultada

www.posadadonaurraca.es

Alojamiento con desayuno buffet según oferta, cafetería y restaurante de ternera sayaguesa, bacalao y guisos locales. Buena base para terminar Sayago, quitarse el equipo y visitar Fermoselle a pie; reservar mesa si se viaja en grupo.

Acceso HTTP comprobado el 20/10/2026.

S438 · La Taberna de La Alberca · fuente consultada

www.latabernadelaalberca.com

Bar restaurante con cocina castellana, menú, raciones y platos combinados documentados en web propia. Complementa el alojamiento Antiguas Eras para una comida de fin de etapa; consultar carta vigente sin fijar precios de una promoción.

Acceso HTTP comprobado el 20/10/2026.

S439 · Restaurante Virrey Palafox · fuente consultada

www.guiarepsol.com

Restaurante de cocina soriana y castellana con productos de matanza, legumbres, setas y asados. Permite reservar una comida al inicio o al regreso de La Galiana; confirmar ubicación del comedor porque el grupo dispone de varios espacios.

Acceso automático pendiente o limitado; conservar referencia y confirmar consulta.

S440 · Restaurante Luis · fuente consultada

pontedeumeturismo.es

Restaurante incluido por Turismo de Pontedeume en su selección local para comer y tapear. Se propone como parada urbana de comida, confirmando mesa y cocina por el canal de contacto de la ficha; no se atribuye menú económico, especialidad motera ni aparcamiento.

Acceso HTTP comprobado el 20/10/2026.

S441 · Ciclo, Bar de Pueblo Restaurante · fuente consultada

cicloruente.com

Bar y restaurante con cocina de brasa, carne tudanca y pescado de lonjas cántabras. La web acepta reservas sólo por teléfono y publica descanso lunes y martes; fijar la comida antes de continuar a Palombera.

Acceso HTTP comprobado el 20/10/2026.

S442 · Ciclo, Bar de Pueblo Restaurante · fuente consultada

cicloruente.com

Bar y restaurante con cocina de brasa, carne tudanca y pescado de lonjas cántabras. La web acepta reservas sólo por teléfono y publica descanso lunes y martes; fijar la comida antes de continuar a Palombera.

Acceso HTTP comprobado el 20/10/2026.

S443 · Politena · fuente consultada

politenagetaria.com

Barra de pintxos, raciones, restaurante con menú y cocina de parrilla. El comedor es pequeño y la web publica descanso lunes y periodos vacacionales; reservar mesa antes de la salida si se viaja en pareja o grupo.

Acceso HTTP comprobado el 20/10/2026.

S444 · Politena · fuente consultada

www.euskadi.eus

Barra de pintxos, raciones, restaurante con menú y cocina de parrilla. El comedor es pequeño y la web publica descanso lunes y periodos vacacionales; reservar mesa antes de la salida si se viaja en pareja o grupo.

Acceso HTTP comprobado el 20/10/2026.

S445 · Hotel Restaurante Torre Zumeltzegi · fuente consultada

www.hoteltorrezumeltzegi.com

Hotel y restaurante de cocina vasca con carta y distintos menús según día. Publica menús de grupo desde diez personas previa concertación; preguntar opciones vegetarianas y sin gluten al reservar.

Acceso HTTP comprobado el 20/10/2026.

S446 · Hotel Restaurante Torre Zumeltzegi · fuente consultada

www.hoteltorrezumeltzegi.com

Hotel y restaurante de cocina vasca con carta y distintos menús según día. Publica menús de grupo desde diez personas previa concertación; preguntar opciones vegetarianas y sin gluten al reservar.

Acceso HTTP comprobado el 20/10/2026.

S447 · Hotel Ayllón · fuente consultada

www.segoviaturismo.es

Hotel con restaurante, cafetería y patio ajardinado documentados por el organismo provincial de turismo. Permite pernoctar al comienzo del itinerario de la N-110 y hacer la visita del casco de Ayllón caminando.

Acceso HTTP comprobado el 20/10/2026.

S448 · Hotel Celanova / Alquimia · desayuno

hotelcelanova.com

Alquimia anuncia desayuno continental diario con café, tostada y zumo. El buffet requiere disponibilidad y grupo mínimo; no se presume incluido en la habitación.

Acceso HTTP comprobado el 20/10/2026.

S449 · Hotel Restaurante Infantado · desayuno

www.hotelinfantado.com

El hotel publica servicio de desayuno y paquetes de alojamiento con desayuno. Contratar expresamente el régimen y comprobar el horario de salida.

Acceso HTTP comprobado el 20/10/2026.

S450 · Hotel Restaurante Boliña · desayuno

www.hotelbolina.com

La web propia describe desayuno con fruta, pan y café para los viajeros alojados; confirmar modalidad y horario al reservar.

Acceso HTTP comprobado el 20/10/2026.

S451 · Hotel Restaurante Olajauregi · desayuno

olajauregi.com

Dispone de desayuno buffet publicado en la web propia; se contrata según tarifa. Acordar salida temprana directamente.

Acceso HTTP comprobado el 20/10/2026.

S452 · Hotel Trinkete / Antxitonea · desayuno

www.hoteltrinkete.com

Ofrece régimen de alojamiento y desayuno o media pensión con cena; confirmar la modalidad de reserva y horarios.

Acceso HTTP comprobado el 20/10/2026.

S453 · Posada La Fuentona de Ruente · desayuno

ruente.es

La antigua URL devuelve 404. El ayuntamiento mantiene la posada y el teléfono 619273062; fuente municipal HTTP 200 comprobada. No acredita por sí sola desayuno ni aparcamiento.

Acceso automático pendiente o limitado; conservar referencia y confirmar consulta.

S454 · Parador de Soria · desayuno

paradores.es

El restaurante del Parador acredita desayuno y distingue horario de fines de semana. Confirmar inclusión en tarifa y horario de la fecha elegida.

Acceso HTTP comprobado el 20/10/2026.

S455 · Hotel II Virrey · desayuno

virreypalafox.com

En el mismo hotel, la Cafetería Doña Remedios sirve desayunos, aperitivos y meriendas en Plaza Mayor; permite desayunar sin contratar una noche.

Acceso HTTP comprobado el 20/10/2026.

S456 · Hotel Mar del Sueve · desayuno

booking.ehotelesasturias.com

El motor de reservas enlazado por la propia web vende alojamiento con desayuno continental. Es un servicio para huéspedes con esa modalidad contratada.

Acceso HTTP comprobado el 20/10/2026.

S457 · Hotel Garabatos · desayuno

www.viajeselcorteingles.es

La ficha de contratación del hotel acredita desayuno continental diario con suplemento; confirmar tarifa, horario y apertura directamente antes de reservar.

Acceso automático pendiente o limitado; conservar referencia y confirmar consulta.

S458 · Hospedería de Loarre · documentación

hospederiadeloarre.es

Identidad, ubicación o servicios indicados en la ficha. Consulta 18/10/2026.

Acceso HTTP comprobado el 20/10/2026.

S459 · Hospedería de Loarre · documentación

hospederiasdearagon.com

Identidad, ubicación o servicios indicados en la ficha. Consulta 18/10/2026.

Acceso HTTP comprobado el 20/10/2026.

S460 · Refugio de Riglos · restaurante · documentación

restaurante.refugioderiglos.es

Identidad, ubicación o servicios indicados en la ficha. Consulta 18/10/2026.

Acceso HTTP comprobado el 20/10/2026.

S461 · Casa Pardina · documentación

turismoalquezar.es

Identidad, ubicación o servicios indicados en la ficha. Consulta 18/10/2026.

Acceso HTTP comprobado el 20/10/2026.

S462 · Hotel Villa de Alquézar · documentación

villadealquezar.com

Identidad, ubicación o servicios indicados en la ficha. Consulta 18/10/2026.

Acceso HTTP comprobado el 20/10/2026.

S463 · Hotel Villa de Alquézar · documentación

guara.org

Identidad, ubicación o servicios indicados en la ficha. Consulta 18/10/2026.

Acceso HTTP comprobado el 20/10/2026.

S464 · Hotel La Realda · documentación

albarracinturismo.com

Identidad, ubicación o servicios indicados en la ficha. Consulta 18/10/2026.

Acceso HTTP comprobado el 20/10/2026.

S465 · Hotel La Realda · documentación

comarcadelasierradealbarracin.es

Identidad, ubicación o servicios indicados en la ficha. Consulta 18/10/2026.

Acceso HTTP comprobado el 20/10/2026.

S466 · Mesón del Guadalaviar · documentación

comarcadelasierradealbarracin.es

Identidad, ubicación o servicios indicados en la ficha. Consulta 18/10/2026.

Acceso HTTP comprobado el 20/10/2026.

S467 · Hotel Cien Balcones · documentación

cienbalcones.com

Identidad, ubicación o servicios indicados en la ficha. Consulta 18/10/2026.

Acceso automático pendiente o limitado; conservar referencia y confirmar consulta.

S468 · Hotel Cien Balcones · documentación

darocaturismo.es

Identidad, ubicación o servicios indicados en la ficha. Consulta 18/10/2026.

Acceso HTTP comprobado el 20/10/2026.

S469 · La Posada del Almudí · documentación

darocaturismo.es

Identidad, ubicación o servicios indicados en la ficha. Consulta 18/10/2026.

Acceso HTTP comprobado el 20/10/2026.

S470 · La Merced de la Concordia · documentación

www.lamerced.info

Identidad, ubicación o servicios indicados en la ficha. Consulta 18/10/2026.

Acceso HTTP comprobado el 20/10/2026.

S471 · La Merced de la Concordia · documentación

carta.lamerced.info

Identidad, ubicación o servicios indicados en la ficha. Consulta 18/10/2026.

Acceso HTTP comprobado el 20/10/2026.

S472 · La Merced de la Concordia · documentación

www.tarazona.es

Identidad, ubicación o servicios indicados en la ficha. Consulta 18/10/2026.

Acceso HTTP comprobado el 20/10/2026.

S473 · El Molino de Berola · documentación

www.molinodeberola.com

Identidad, ubicación o servicios indicados en la ficha. Consulta 18/10/2026.

Acceso HTTP comprobado el 20/10/2026.

S474 · El Molino de Berola · documentación

www.turismodearagon.com

Identidad, ubicación o servicios indicados en la ficha. Consulta 18/10/2026.

Acceso HTTP comprobado el 20/10/2026.

S475 · Más Gas Gastrobar · documentación

www.masgasgastrobar.es

Identidad, ubicación o servicios indicados en la ficha. Consulta 18/10/2026.

Acceso HTTP comprobado el 20/10/2026.

S476 · Bar Alicante · documentación

www.baralicante.com

Identidad, ubicación o servicios indicados en la ficha. Consulta 18/10/2026.

Acceso HTTP comprobado el 20/10/2026.

S477 · Bar Alicante · documentación

www.paginasamarillas.es

Identidad, ubicación o servicios indicados en la ficha. Consulta 18/10/2026.

Acceso automático pendiente o limitado; conservar referencia y confirmar consulta.

S478 · Motor Music 66 · documentación

motor-music66.eatbu.com

Identidad, ubicación o servicios indicados en la ficha. Consulta 18/10/2026.

Acceso HTTP comprobado el 20/10/2026.

S479 · Motor Music 66 · documentación

cafesybares.com

Identidad, ubicación o servicios indicados en la ficha. Consulta 18/10/2026.

Acceso HTTP comprobado el 20/10/2026.

S480 · Hostal Rafalet · documentación

hostal-rafalet.com

Identidad, ubicación o servicios indicados en la ficha. Consulta 18/10/2026.

Acceso automático pendiente o limitado; conservar referencia y confirmar consulta.

S481 · Restaurant Can Rafalet · documentación

restaurantcanrafalet.com

Identidad, ubicación o servicios indicados en la ficha. Consulta 18/10/2026.

Acceso HTTP comprobado el 20/10/2026.

S482 · Agroturismo Can Planells · documentación

www.canplanells.com

Identidad, ubicación o servicios indicados en la ficha. Consulta 18/10/2026.

Acceso HTTP comprobado el 20/10/2026.

S483 · Agroturismo Can Planells · documentación

www.canplanells.com

Identidad, ubicación o servicios indicados en la ficha. Consulta 18/10/2026.

Acceso HTTP comprobado el 20/10/2026.

S484 · Can Gat · documentación

www.ibiza5sentidos.es

Identidad, ubicación o servicios indicados en la ficha. Consulta 18/10/2026.

Acceso HTTP comprobado el 20/10/2026.

S485 · Can Gat · documentación

www.opentable.es

Identidad, ubicación o servicios indicados en la ficha. Consulta 18/10/2026.

Acceso automático pendiente o limitado; conservar referencia y confirmar consulta.

S486 · Hotel Restaurant Mar i Vent · documentación

www.hotelmarivent.com

Identidad, ubicación o servicios indicados en la ficha. Consulta 18/10/2026.

Acceso HTTP comprobado el 20/10/2026.

S487 · Hotel Restaurant Mar i Vent · documentación

www.visitbanyalbufar.com

Identidad, ubicación o servicios indicados en la ficha. Consulta 18/10/2026.

Acceso HTTP comprobado el 20/10/2026.

S488 · Hotel Jeni & Restaurant · documentación

www.hoteljeni.com

Identidad, ubicación o servicios indicados en la ficha. Consulta 18/10/2026.

Acceso HTTP comprobado el 20/10/2026.

S489 · Hotel Jeni & Restaurant · documentación

www.hoteljeni.com

Identidad, ubicación o servicios indicados en la ficha. Consulta 18/10/2026.

Acceso HTTP comprobado el 20/10/2026.

S490 · Parador de Ceuta · documentación

paradores.es

Identidad, ubicación o servicios indicados en la ficha. Consulta 18/10/2026.

Acceso HTTP comprobado el 20/10/2026.

S491 · Parador de Ceuta · documentación

paradores.es

Identidad, ubicación o servicios indicados en la ficha. Consulta 18/10/2026.

Acceso HTTP comprobado el 20/10/2026.

S492 · Hotel Melilla Puerto · documentación

melillapuertohotel.com

Identidad, ubicación o servicios indicados en la ficha. Consulta 18/10/2026.

Acceso HTTP comprobado el 20/10/2026.

S493 · Hotel Melilla Puerto · documentación

melillapuertohotel.com

Identidad, ubicación o servicios indicados en la ficha. Consulta 18/10/2026.

Acceso HTTP comprobado el 20/10/2026.

S494 · Hotel Melilla Puerto · documentación

boe.es

Identidad, ubicación o servicios indicados en la ficha. Consulta 18/10/2026.

Acceso HTTP comprobado el 20/10/2026.

S495 · Hotel Rural Era de la Corte · fuente propia o sectorial

www.fuerteventurarural.org

Alojamiento sólo para adultos con desayuno casero de productos locales para huéspedes, salón-biblioteca y zona de té. La red rural describe cocina para platos fríos; no se presenta como restaurante abierto al público. Una base en Antigua para terminar la ruta sin regresar de noche al alojamiento costero.

Acceso HTTP comprobado el 20/10/2026.

S496 · Hotel Rural Era de la Corte · fuente propia o sectorial

www.zonasrurales.com

Alojamiento sólo para adultos con desayuno casero de productos locales para huéspedes, salón-biblioteca y zona de té. La red rural describe cocina para platos fríos; no se presenta como restaurante abierto al público. Una base en Antigua para terminar la ruta sin regresar de noche al alojamiento costero.

Acceso HTTP comprobado el 20/10/2026.

S497 · Restaurante Don Antonio · fuente propia o sectorial

www.restaurantedonantonio.net

Restaurante canario en una casa tradicional de Vega de Río Palmas. Permite fijar una comida antes de continuar hacia Betancuria; la web propia publica servicio diurno y descanso martes y miércoles. No se promete cena ni desayuno porque la mera apertura matinal no prueba que los sirva.

Acceso HTTP comprobado el 20/10/2026.

S498 · Restaurante Don Antonio · fuente propia o sectorial

www.restaurantedonantonio.net

Restaurante canario en una casa tradicional de Vega de Río Palmas. Permite fijar una comida antes de continuar hacia Betancuria; la web propia publica servicio diurno y descanso martes y miércoles. No se promete cena ni desayuno porque la mera apertura matinal no prueba que los sirva.

Acceso HTTP comprobado el 20/10/2026.

S499 · Parador de Cruz de Tejeda · fuente propia o sectorial

paradores.es

Alojamiento, cafetería, desayuno y restaurante de cocina canaria. Publica potaje de berros, escaldón de gofio y bienmesabe. Adecuado para comer durante la ruta de medianías o pasar una noche de montaña; el spa requiere consultar condiciones y reserva, sin presumir que esté incluido.

Acceso HTTP comprobado el 20/10/2026.

S500 · Parador de Cruz de Tejeda · fuente propia o sectorial

paradores.es

Alojamiento, cafetería, desayuno y restaurante de cocina canaria. Publica potaje de berros, escaldón de gofio y bienmesabe. Adecuado para comer durante la ruta de medianías o pasar una noche de montaña; el spa requiere consultar condiciones y reserva, sin presumir que esté incluido.

Acceso HTTP comprobado el 20/10/2026.

S501 · La Casona de Yaiza · fuente propia o sectorial

www.casonadeyaiza.com

Alojamiento rural con desayuno incluido en las habitaciones publicadas, piscina y restaurante. La cocina combina recetario canario y propuestas actuales; permite reservar una comida en Yaiza y conservar el tiempo de tarde para el tramo final a Mancha Blanca, o pasar la noche y continuar al día siguiente.

Acceso HTTP comprobado el 20/10/2026.

S502 · La Casona de Yaiza · fuente propia o sectorial

www.lacasonadeyaizarestaurante.com

Alojamiento rural con desayuno incluido en las habitaciones publicadas, piscina y restaurante. La cocina combina recetario canario y propuestas actuales; permite reservar una comida en Yaiza y conservar el tiempo de tarde para el tramo final a Mancha Blanca, o pasar la noche y continuar al día siguiente.

Acceso HTTP comprobado el 20/10/2026.

S503 · Casitas El Sitio · fuente propia o sectorial

elsitio-elhierro.es

Casitas de vacaciones con baño y pequeña cocina, terrazas y espacios comunes. La web publica estancias mínimas de tres o cinco noches según temporada y admite consultar excepciones. Se propone para una base de varias jornadas, sin prometer reserva de una sola noche ni restaurante.

Acceso HTTP comprobado el 20/10/2026.

S504 · Casitas El Sitio · fuente propia o sectorial

elsitio-elhierro.es

Casitas de vacaciones con baño y pequeña cocina, terrazas y espacios comunes. La web publica estancias mínimas de tres o cinco noches según temporada y admite consultar excepciones. Se propone para una base de varias jornadas, sin prometer reserva de una sola noche ni restaurante.

Acceso HTTP comprobado el 20/10/2026.

S505 · Restaurante Mirador de La Peña · fuente propia o sectorial

www.meridianosau.es

Restaurante y cafetería de cocina canaria y herreña en el conjunto diseñado por César Manrique. Una parada de comida y visita arquitectónica, con servicios publicados por su empresa insular gestora. La web del restaurante estaba en mantenimiento al consultar, pero facilita teléfono de contacto; confirmar cocina y apertura antes del desplazamiento.

Acceso HTTP comprobado el 20/10/2026.

S506 · Restaurante Mirador de La Peña · fuente propia o sectorial

www.miradorelhierro.es

Restaurante y cafetería de cocina canaria y herreña en el conjunto diseñado por César Manrique. Una parada de comida y visita arquitectónica, con servicios publicados por su empresa insular gestora. La web del restaurante estaba en mantenimiento al consultar, pero facilita teléfono de contacto; confirmar cocina y apertura antes del desplazamiento.

Acceso HTTP comprobado el 20/10/2026.

S507 · Parador de La Gomera · fuente propia o sectorial

paradores.es

Alojamiento con desayuno según tarifa, cafetería y restaurante de recetario canario: almogrote, papas, potaje y pescados. Sirve de base para dejar maletas antes de recorrer el norte y cenar después sin conducir; reservar mesa y confirmar régimen contratado. Los servicios de ocio no se presumen incluidos por consumir en el restaurante.

Acceso HTTP comprobado el 20/10/2026.

S508 · Parador de La Gomera · fuente propia o sectorial

paradores.es

Alojamiento con desayuno según tarifa, cafetería y restaurante de recetario canario: almogrote, papas, potaje y pescados. Sirve de base para dejar maletas antes de recorrer el norte y cenar después sin conducir; reservar mesa y confirmar régimen contratado. Los servicios de ocio no se presumen incluidos por consumir en el restaurante.

Acceso HTTP comprobado el 20/10/2026.

S509 · Hotel El Galeón · fuente propia o sectorial

hotelelgaleon.com

Apartamentos con cocina, salón y desayuno buffet para huéspedes cuando figura en la oferta. La propia web aclara que su restauración se dedica exclusivamente al desayuno: se complementa con La Placeta para comer, sin atribuir al hotel almuerzo o cena. Es base para dejar equipaje y subir al Roque con menos carga.

Acceso HTTP comprobado el 20/10/2026.

S510 · Hotel El Galeón · fuente propia o sectorial

hotelelgaleon.com

Apartamentos con cocina, salón y desayuno buffet para huéspedes cuando figura en la oferta. La propia web aclara que su restauración se dedica exclusivamente al desayuno: se complementa con La Placeta para comer, sin atribuir al hotel almuerzo o cena. Es base para dejar equipaje y subir al Roque con menos carga.

Acceso HTTP comprobado el 20/10/2026.

S511 · Restaurante La Placeta · fuente propia o sectorial

restaurantelaplaceta.com

Restaurante y terraza en el casco de Santa Cruz. La carta ofrece platos de pescado y carne; su ficha de la Reserva de la Biosfera distingue el picoteo de terraza del comedor y menciona menús ocasionales para grupos. Una comida al regreso del Roque permite terminar la conducción antes de disfrutar del centro.

Acceso HTTP comprobado el 20/10/2026.

S512 · Restaurante La Placeta · fuente propia o sectorial

lapalmabiosfera.es

Restaurante y terraza en el casco de Santa Cruz. La carta ofrece platos de pescado y carne; su ficha de la Reserva de la Biosfera distingue el picoteo de terraza del comedor y menciona menús ocasionales para grupos. Una comida al regreso del Roque permite terminar la conducción antes de disfrutar del centro.

Acceso HTTP comprobado el 20/10/2026.

S513 · Hotel Laguna Nivaria / Nivaria Café · fuente propia o sectorial

www.lagunanivaria.com

Hotel con cafetería que publica desayunos, almuerzos, meriendas y comidas ligeras; restaurante de carta y menú de diario en Plaza Restaurante. Documenta propuestas para grupos. Puede ser la base común para dos jornadas distintas, Anaga y la dorsal, dejando cada mañana el equipaje que no sea necesario para la salida.

Acceso HTTP comprobado el 20/10/2026.

S514 · Hotel Laguna Nivaria / Nivaria Café · fuente propia o sectorial

www.lagunanivaria.com

Hotel con cafetería que publica desayunos, almuerzos, meriendas y comidas ligeras; restaurante de carta y menú de diario en Plaza Restaurante. Documenta propuestas para grupos. Puede ser la base común para dos jornadas distintas, Anaga y la dorsal, dejando cada mañana el equipaje que no sea necesario para la salida.

Acceso HTTP comprobado el 20/10/2026.

S515 · Parador de Las Cañadas del Teide · fuente propia o sectorial

paradores.es

Alojamiento de montaña, restaurante de cocina canaria, desayuno y cafetería Los Roques. La carta documenta puchero, conejo y papas con mojo. Permite fijar la pausa en las Cañadas y valorar si se continúa a Vilaflor o se termina la jornada; contratar habitación con antelación y comprobar condiciones meteorológicas.

Acceso HTTP comprobado el 20/10/2026.

S516 · Hotel San Gil · fuente propia o institucional

hotelsangil.es

Identidad, domicilio y servicios indicados. Consulta documental 20/10/2026.

Acceso HTTP comprobado el 20/10/2026.

S517 · Hotel Boutique Casa de Colón · fuente propia o institucional

hotelcasadecolon.com

Identidad, domicilio y servicios indicados. Consulta documental 20/10/2026.

Acceso HTTP comprobado el 20/10/2026.

S518 · Hotel Boutique Casa de Colón · fuente propia o institucional

hotelcasadecolon.com

Identidad, domicilio y servicios indicados. Consulta documental 20/10/2026.

Acceso HTTP comprobado el 20/10/2026.

S519 · Hotel Abanico · fuente propia o institucional

www.hotelabanico.com

Identidad, domicilio y servicios indicados. Consulta documental 20/10/2026.

Acceso HTTP comprobado el 20/10/2026.

S520 · Hotel Abanico · fuente propia o institucional

www.turismosevilla.org

Identidad, domicilio y servicios indicados. Consulta documental 20/10/2026.

Acceso HTTP comprobado el 20/10/2026.

S521 · Parador de Alcañiz · fuente propia o institucional

paradores.es

Identidad, domicilio y servicios indicados. Consulta documental 20/10/2026.

Acceso HTTP comprobado el 20/10/2026.

S522 · Parador de Jarandilla de la Vera · fuente propia o institucional

www.spain.info

Identidad, domicilio y servicios indicados. Consulta documental 20/10/2026.

Acceso HTTP comprobado el 20/10/2026.

S523 · Parador de Jarandilla de la Vera · fuente propia o institucional

paradores.es

Identidad, domicilio y servicios indicados. Consulta documental 20/10/2026.

Acceso HTTP comprobado el 20/10/2026.

S524 · Las Puertas del Infierno · fuente propia o institucional

www.laspuertasdelinfierno.com

Identidad, domicilio y servicios indicados. Consulta documental 20/10/2026.

Acceso HTTP comprobado el 20/10/2026.

S525 · Las Puertas del Infierno · fuente propia o institucional

www.laspuertasdelinfierno.com

Identidad, domicilio y servicios indicados. Consulta documental 20/10/2026.

Acceso HTTP comprobado el 20/10/2026.

S526 · Las Puertas del Infierno · fuente propia o institucional

www.navarralivemusic.com

Identidad, domicilio y servicios indicados. Consulta documental 20/10/2026.

Acceso HTTP comprobado el 20/10/2026.

S527 · Hostal Restaurante José Luis · documentación

www.hostaljoseluis.com

Ubicación, identidad o servicios consignados.

Acceso HTTP comprobado el 20/10/2026.

S528 · Hotel Restaurante Venta La Pintada · documentación

thesilentroute.com

Ubicación, identidad o servicios consignados.

Acceso HTTP comprobado el 20/10/2026.

S529 · Hotel Restaurante Venta La Pintada · documentación

thesilentroute.com

Ubicación, identidad o servicios consignados.

Acceso HTTP comprobado el 20/10/2026.

S530 · Hotel Restaurante Venta La Pintada · documentación

www.aragon.es

Ubicación, identidad o servicios consignados.

Acceso HTTP comprobado el 20/10/2026.

S531 · Hotel Restaurante Venta La Pintada · documentación

www.booking.com

Ubicación, identidad o servicios consignados.

Acceso HTTP comprobado el 20/10/2026.

S532 · Bar La Carretera · documentación

www.todobares.com

Ubicación, identidad o servicios consignados.

Acceso automático pendiente o limitado; conservar referencia y confirmar consulta.

S533 · Bar Restaurante Moliner · documentación

es.restaurantguru.com

Ubicación, identidad o servicios consignados.

Acceso HTTP comprobado el 20/10/2026.

S534 · Fonda Villarluengo · documentación

www.villarluengo.net

Ubicación, identidad o servicios consignados.

Acceso HTTP comprobado el 20/10/2026.

S535 · Fonda Villarluengo · documentación

turismomaestrazgo.org

Ubicación, identidad o servicios consignados.

Acceso HTTP comprobado el 20/10/2026.

S536 · Multiservicio Rural La Vega / Casa La Vega · documentación

ponaragonentumesa.com

Ubicación, identidad o servicios consignados.

Acceso HTTP comprobado el 20/10/2026.

S537 · Bar El Portal de la Silent · documentación

www.todobares.com

Ubicación, identidad o servicios consignados.

Acceso automático pendiente o limitado; conservar referencia y confirmar consulta.

S538 · Bar El Portal de la Silent · documentación

www.lacorraliza.org

Ubicación, identidad o servicios consignados.

Acceso HTTP comprobado el 20/10/2026.

S539 · La Posada de Pitarque · documentación

opendata.aragon.es

Documento 404 sustituido por catálogo oficial con descarga JSON HTTP 200. Registro H -TERUEL-11-004: LA POSADA DE PITARQUE, PLAZA AYUNTAMIENTO 1, PITARQUE 44555, estado A, fecha_baja null. Última modificación de la fila 2021-06-23; el estado registral no confirma apertura diaria.

Acceso automático pendiente o limitado; conservar referencia y confirmar consulta.

S540 · Bar Mirador de las Eras · documentación

www.cylex.es

Ubicación, identidad o servicios consignados.

Acceso automático pendiente o limitado; conservar referencia y confirmar consulta.

S541 · Bar Mirador de las Eras · documentación

es.restaurantguru.com

Ubicación, identidad o servicios consignados.

Acceso HTTP comprobado el 20/10/2026.

S542 · Bar Mirador de las Eras · documentación

revolutionrockbar.es

Ubicación, identidad o servicios consignados.

Acceso HTTP comprobado el 20/10/2026.

S543 · Restaurante 4 Vientos · documentación

www.4vientoscantavieja.com

Ubicación, identidad o servicios consignados.

Acceso HTTP comprobado el 20/10/2026.

S544 · Restaurante 4 Vientos · documentación

turismomaestrazgo.org

Ubicación, identidad o servicios consignados.

Acceso HTTP comprobado el 20/10/2026.

S545 · Mirador del Maestrazgo / restaurante y casas · documentación

miradordelmaestrazgo.es

Ubicación, identidad o servicios consignados.

Acceso automático pendiente o limitado; conservar referencia y confirmar consulta.

S546 · Mirador del Maestrazgo / restaurante y casas · documentación

www.guiarepsol.com

Ubicación, identidad o servicios consignados.

Acceso automático pendiente o limitado; conservar referencia y confirmar consulta.

S547 · Casa Rural María Teresa · documentación

www.ejulve.es

Ubicación, identidad o servicios consignados.

Acceso HTTP comprobado el 20/10/2026.

S548 · Casa Rural María Teresa · documentación

www.paginasamarillas.es

Ubicación, identidad o servicios consignados.

Acceso automático pendiente o limitado; conservar referencia y confirmar consulta.

S549 · Casa El Bailador · documentación

turismomaestrazgo.org

Ubicación, identidad o servicios consignados.

Acceso HTTP comprobado el 20/10/2026.

S550 · Casa El Bailador · documentación

es.hoteles.com

Ubicación, identidad o servicios consignados.

Acceso automático pendiente o limitado; conservar referencia y confirmar consulta.

S551 · Hostal 40 de Mayo · documentación

www.40demayo.com

Ubicación, identidad o servicios consignados.

Acceso HTTP comprobado el 20/10/2026.

S552 · Casa Rural Sierra de Majalinos · documentación

www.aragon.es

Ubicación, identidad o servicios consignados.

Acceso HTTP comprobado el 20/10/2026.

S553 · Casa El Portillo · documentación

turismomaestrazgo.org

Ubicación, identidad o servicios consignados.

Acceso HTTP comprobado el 20/10/2026.

S554 · Parador de Alcañiz · documentación

paradores.es

Ubicación, identidad o servicios consignados.

Acceso HTTP comprobado el 20/10/2026.

S555 · Parador de Jarandilla de la Vera · documentación

paradores.es

Ubicación, identidad o servicios consignados.

Acceso HTTP comprobado el 20/10/2026.

S556 · Parador de Santo Domingo de la Calzada · documentación

paradores.es

Ubicación, identidad o servicios consignados.

Acceso HTTP comprobado el 20/10/2026.

S557 · Cafetería Ría do Eume · documentación

apartamentosriadoeume.com

Ubicación, identidad o servicios consignados.

Acceso HTTP comprobado el 20/10/2026.

S558 · Latitud Doce · documentación

viveirocentro.com

Ubicación, identidad o servicios consignados.

Acceso HTTP comprobado el 20/10/2026.

S559 · Latitud Doce · documentación

www.paxinasgalegas.es

Ubicación, identidad o servicios consignados.

Acceso HTTP comprobado el 20/10/2026.

S560 · La Judería Sancho III · documentación

www.lajuderiasanchoiii.com

Ubicación, identidad o servicios consignados.

Acceso HTTP comprobado el 20/10/2026.

S561 · La Judería Sancho III · documentación

www.lajuderiasanchoiii.com

Ubicación, identidad o servicios consignados.

Acceso HTTP comprobado el 20/10/2026.

S562 · Albergue Las Huellas de Cameros · documentación

lariojaturismo.com

Ubicación, identidad o servicios consignados.

Acceso HTTP comprobado el 20/10/2026.

S563 · Albergue Las Huellas de Cameros · documentación

www.sotoencameros.info

Ubicación, identidad o servicios consignados.

Acceso HTTP comprobado el 20/10/2026.

S564 · Casa Pichín – Morrosco · documentación

molinaseca.es

Ubicación, identidad o servicios consignados.

Acceso HTTP comprobado el 20/10/2026.

S565 · Cafetería Sevillano · documentación

cerveradepisuerga.org

Ubicación, identidad o servicios consignados.

Acceso HTTP comprobado el 20/10/2026.

S566 · Cafetería Sevillano · documentación

www.palenciaenlared.es

Ubicación, identidad o servicios consignados.

Acceso HTTP comprobado el 20/10/2026.

S567 · Hotel Los Claustros de Ayllón · documentación

www.losclaustros.com

Ubicación, identidad o servicios consignados.

Acceso HTTP comprobado el 20/10/2026.

S568 · Hotel Los Claustros de Ayllón · documentación

www.losclaustros.com

Ubicación, identidad o servicios consignados.

Acceso HTTP comprobado el 20/10/2026.

S569 · Consorcio Camino del Cid — El Destierro (motor)

www.caminodelcid.org

Confirma longitud publicada 356.11 km, extremos y localidades.

Acceso HTTP comprobado el 20/10/2026.

S570 · Consorcio Camino del Cid — Tierras de Frontera (motor)

www.caminodelcid.org

Confirma longitud publicada 253.75 km, extremos y localidades. Destino corregido de Ateca a Calatayud según encabezado y sección ETAPAS de la fuente.

Acceso HTTP comprobado el 20/10/2026.

S571 · Consorcio Camino del Cid — Las Tres Taifas (motor)

www.caminodelcid.org

Confirma longitud publicada 300.93 km, extremos y localidades. La fuente conserva una discrepancia: encabezado y tabla de etapa señalan Ateca–Cella (300,93 km), pero el texto introductorio dice Calatayud–Cella, unos 297 km. Se conserva el dato estructurado Ateca–Cella; para enlazar C02 evitar repetir el tramo Ateca–Calatayud y utilizar el track oficial vigente.

Acceso HTTP comprobado el 20/10/2026.

S572 · Consorcio Camino del Cid — La Conquista de Valencia (motor)

www.caminodelcid.org

Confirma longitud publicada 201.55 km, extremos y localidades. La ficha detallada recomienda 3 días; se concreta el anterior intervalo 2–3 días.

Acceso HTTP comprobado el 20/10/2026.

S573 · Consorcio Camino del Cid — La Defensa del Sur (motor)

www.caminodelcid.org

Confirma longitud publicada 227.22 km, extremos y localidades. La ficha detallada recomienda 3 días; se concreta el anterior intervalo 2–3 días.

Acceso HTTP comprobado el 20/10/2026.

S574 · Consorcio Camino del Cid — Ramal de Álvar Fáñez (motor)

www.caminodelcid.org

Confirma longitud publicada 65.14 km, extremos y localidades. Corregido: es un ramal lineal desde Castejón de Henares, no circular desde Guadalajara. La introducción admite acceso desde Villaseca de Henares; usar Castejón para el dato estructurado 65,14 km.

Acceso HTTP comprobado el 20/10/2026.

S575 · Consorcio Camino del Cid — Anillo de Gallocanta (motor)

www.caminodelcid.org

Confirma longitud publicada 77.66 km, extremos y localidades. La fuente define inicio y final en Daroca; Gallocanta es una parada, aunque un anillo puede iniciarse allí. El encabezado muestra Daroca–Val de San Martín; texto y etapa confirman cierre en Daroca.

Acceso HTTP comprobado el 20/10/2026.

S576 · Consorcio Camino del Cid — Anillo de Morella (motor)

www.caminodelcid.org

Confirma longitud publicada 104.01 km, extremos y localidades. El encabezado termina en Portell, pero el texto y la etapa lo definen circular con entrada/salida en La Iglesuela. Se conserva el anillo cerrado.

Acceso HTTP comprobado el 20/10/2026.

S577 · Consorcio Camino del Cid — Anillo del Maestrazgo (motor)

www.caminodelcid.org

Confirma longitud publicada 241.27 km, extremos y localidades. Corregido destino: la etapa y el texto cierran en Rubielos de Mora; Fuentes de Rubielos es el último núcleo listado antes del cierre. Se puede iniciar también en Montanejos.

Acceso HTTP comprobado el 20/10/2026.

S578 · Consorcio Camino del Cid — Anillo de Montalbán (motor)

www.caminodelcid.org

Confirma longitud publicada 145.38 km, extremos y localidades. Corregida base a Calamocha. La ficha detallada indica 1 jornada; el portal general sugiere 2 días. Mantener 2 días como propuesta editorial tranquila, etiquetada como tal, sin convertirlo en horas de conducción.

Acceso HTTP comprobado el 20/10/2026.

S579 · Consorcio Camino del Cid — Ramal de Castellón (motor)

www.caminodelcid.org

Confirma longitud publicada 44.39 km, extremos y localidades. La denominación de la ficha oficial es Ruta de Castellón; se conserva Ramal de Castellón como denominación del libro.

Acceso HTTP comprobado el 20/10/2026.

S580 · Red de Cooperación — Ruta Vía de la Plata en moto

rutadelaplata.com

Corredor Sevilla–Gijón articulado por N-630/A-66; distinguir ruta turística motera de itinerarios a pie o en bici.

Acceso HTTP comprobado el 20/10/2026.

S581 · Red de Cooperación — publicaciones y mapas para moto

rutadelaplata.com

Ofrece guía motera, itinerario completo norte/sur, tracks y variantes regionales; las cinco etapas del ABC son editoriales.

Acceso HTTP comprobado el 20/10/2026.

S582 · Red de Cooperación — destinos asociados

rutadelaplata.com

Sustenta los destinos asociados del corredor. Astorga, Salamanca y Oviedo se conservan como visitas editoriales, no se afirma por ello pertenencia actual a la red.

Acceso HTTP comprobado el 20/10/2026.

S583 · Red de Cooperación — tips de la N-630

rutadelaplata.com

En Asturias identifica AS-381 Gijón–Oviedo y AS-242 Oviedo–Campomanes; puerto de Pajares con fuerte pendiente.

Acceso HTTP comprobado el 20/10/2026.

S584 · Red de Cooperación — subida al puerto de Pajares

rutadelaplata.com

Describe León, La Pola de Gordón, Pajares, Campomanes, Pola de Lena y Mieres por N-630 y enlaces.

Acceso HTTP comprobado el 20/10/2026.

S585 · Fuente de corrección documental final

www.booking.com

Acceso automático pendiente o limitado; conservar referencia y confirmar consulta.

S586 · Fuente de corrección documental final

turismodepriego.com

Acceso automático pendiente o limitado; conservar referencia y confirmar consulta.

S587 · Fuente de corrección documental final

opendata.aragon.es

Acceso automático pendiente o limitado; conservar referencia y confirmar consulta.

S588 · Fuente de corrección documental final

cienbalcones.com

Acceso automático pendiente o limitado; conservar referencia y confirmar consulta.

Fotografías reales · autores y licencias

Todas las fotografías incorporadas proceden de archivos identificados. No hay imágenes generadas por inteligencia artificial en la capa fotográfica de esta edición. Las licencias se aplican a cada imagen y no implican respaldo de sus autores al proyecto.

Se conservan los originales disponibles y, cuando el servidor limita su descarga, la versión reducida obtenida y el enlace permanente al original. Una copia reducida no se etiqueta como archivo original. Los cambios se limitan a orientación EXIF, tamaño y compresión; no se altera la escena.

F-R001 · Carretera entre Bacares y Velefique

Julen Iturbe-Ormaetxe · CC BY-SA 2.0

Archivo, procedencia y autoría · Condiciones de la licencia

Ajuste de orientación EXIF, reducción de tamaño y compresión JPEG. Sin alterar la escena.

F-R002 · El Pozo de los Frailes

Luis Rogelio HM · CC BY-SA 2.0

Archivo, procedencia y autoría · Condiciones de la licencia

Ajuste de orientación EXIF, reducción de tamaño y compresión JPEG. Sin alterar la escena.

F-R003 · El Bosque

El Pantera · CC BY-SA 4.0

Archivo, procedencia y autoría · Condiciones de la licencia

Ajuste de orientación EXIF, reducción de tamaño y compresión JPEG. Sin alterar la escena.

F-R004 · Puerto de las Palomas Grazalema

El Pantera · CC BY-SA 4.0

Archivo, procedencia y autoría · Condiciones de la licencia

Ajuste de orientación EXIF, reducción de tamaño y compresión JPEG. Sin alterar la escena.

F-R005 · Carcabuey

kallerna · CC BY-SA 4.0

Archivo, procedencia y autoría · Condiciones de la licencia

Ajuste de orientación EXIF, reducción de tamaño y compresión JPEG. Sin alterar la escena.

F-R006 · Almodóvar del Río

kallerna · CC BY-SA 4.0

Archivo, procedencia y autoría · Condiciones de la licencia

Ajuste de orientación EXIF, reducción de tamaño y compresión JPEG. Sin alterar la escena.

F-R007 · Órgiva

Graham Beards at English Wikipedia · CC BY-SA 3.0

Archivo, procedencia y autoría · Condiciones de la licencia

Ajuste de orientación EXIF, reducción de tamaño y compresión JPEG. Sin alterar la escena.

F-R008 · Puerto de la Ragua

Mucky Duck at English Wikipedia · CC BY-SA 3.0

Archivo, procedencia y autoría · Condiciones de la licencia

Ajuste de orientación EXIF, reducción de tamaño y compresión JPEG. Sin alterar la escena.

F-R009 · Galaroza

Julen Iturbe-Ormaetxe, en Flickr · CC BY-SA 2.0

Archivo, procedencia y autoría · Condiciones de la licencia

Ajuste de orientación EXIF, reducción de tamaño y compresión JPEG. Sin alterar la escena.

F-R010 · Matalascañas

Jose A. · CC BY 2.0

Archivo, procedencia y autoría · Condiciones de la licencia

Ajuste de orientación EXIF, reducción de tamaño y compresión JPEG. Sin alterar la escena.

F-R011 · Embalse de El Tranco

Ziegler175 · CC BY-SA 3.0

Archivo, procedencia y autoría · Condiciones de la licencia

Ajuste de orientación EXIF, reducción de tamaño y compresión JPEG. Sin alterar la escena.

F-R012 · Basílica de la Virgen de la Cabeza, Andújar

Veinticuatro de Jahén · CC BY-SA 4.0

Archivo, procedencia y autoría · Condiciones de la licencia

Ajuste de orientación EXIF, reducción de tamaño y compresión JPEG. Sin alterar la escena.

F-R013 · Ronda

Tesla Delacroix · CC BY-SA 4.0

Archivo, procedencia y autoría · Condiciones de la licencia

Ajuste de orientación EXIF, reducción de tamaño y compresión JPEG. Sin alterar la escena.

F-R014 · Atajate

jbdodane · CC BY 2.0

Archivo, procedencia y autoría · Condiciones de la licencia

Ajuste de orientación EXIF, reducción de tamaño y compresión JPEG. Sin alterar la escena.

F-R015 · Marchena

José Luis Filpo Cabana · CC BY 3.0

Archivo, procedencia y autoría · Condiciones de la licencia

Ajuste de orientación EXIF, reducción de tamaño y compresión JPEG. Sin alterar la escena.

F-R016 · estación Cazalla-Constantina

JesusLucena27 · CC BY-SA 4.0

Archivo, procedencia y autoría · Condiciones de la licencia

Ajuste de orientación EXIF, reducción de tamaño y compresión JPEG. Sin alterar la escena.

F-R017 · Bolea

Gregorio Puga Bailón from A Coruña, Spain · CC BY 2.0

Archivo, procedencia y autoría · Condiciones de la licencia

Ajuste de orientación EXIF, reducción de tamaño y compresión JPEG. Sin alterar la escena.

F-R018 · Panorámica de Alquézar, Huesca.

Cruccone · CC BY 3.0

Archivo, procedencia y autoría · Condiciones de la licencia

Miniatura de Wikimedia a 960 px; sin retoque editorial.

F-R019 · Galería de los Espejos del acueducto romano Albarracín–Gea–Cella.

Diego Delso · CC BY-SA 3.0

Archivo, procedencia y autoría · Condiciones de la licencia

Ajuste de orientación EXIF, reducción de tamaño y compresión JPEG. Sin alterar la escena.

F-R020 · Ruta del Silencio, A-1702, Ejulve

Juan Emilio Prades Bel · CC BY 4.0

Archivo, procedencia y autoría · Condiciones de la licencia

Ajuste de orientación EXIF, reducción de tamaño y compresión JPEG. Sin alterar la escena.

F-R021 · Maluenda

ecelan (talk) · CC BY-SA 3.0

Archivo, procedencia y autoría · Condiciones de la licencia

Ajuste de orientación EXIF, reducción de tamaño y compresión JPEG. Sin alterar la escena.

F-R022 · Tarazona

Diego Delso · CC BY-SA 4.0

Archivo, procedencia y autoría · Condiciones de la licencia

Ajuste de orientación EXIF, reducción de tamaño y compresión JPEG. Sin alterar la escena.

F-R023 · Sierra del Sueve desde El Fitu

César J. Pollo · CC BY-SA 4.0

Archivo, procedencia y autoría · Condiciones de la licencia

Ajuste de orientación EXIF, reducción de tamaño y compresión JPEG. Sin alterar la escena.

F-R024 · Benia Onís

Carmenmoran · CC BY 4.0

Archivo, procedencia y autoría · Condiciones de la licencia

Ajuste de orientación EXIF, reducción de tamaño y compresión JPEG. Sin alterar la escena.

F-R025 · Betancuria

mroszewski · CC BY-SA 3.0

Archivo, procedencia y autoría · Condiciones de la licencia

Ajuste de orientación EXIF, reducción de tamaño y compresión JPEG. Sin alterar la escena.

F-R026 · Fataga

H. Zell · CC BY-SA 3.0

Archivo, procedencia y autoría · Condiciones de la licencia

Ajuste de orientación EXIF, reducción de tamaño y compresión JPEG. Sin alterar la escena.

F-R027 · Santa Brígida

Bengt Nyman from Vaxholm, Sweden · CC BY 2.0

Archivo, procedencia y autoría · Condiciones de la licencia

Ajuste de orientación EXIF, reducción de tamaño y compresión JPEG. Sin alterar la escena.

F-R028 · Monumento al Campesino

Gerd Eichmann · CC BY 4.0

Archivo, procedencia y autoría · Condiciones de la licencia

Ajuste de orientación EXIF, reducción de tamaño y compresión JPEG. Sin alterar la escena.

F-R029 · Mirador de Jinama, El Hierro

Matthias Bethke · CC BY-SA 4.0

Archivo, procedencia y autoría · Condiciones de la licencia

Ajuste de orientación EXIF, reducción de tamaño y compresión JPEG. Sin alterar la escena.

F-R030 · Agulo

Llez · CC BY-SA 3.0

Archivo, procedencia y autoría · Condiciones de la licencia

Ajuste de orientación EXIF, reducción de tamaño y compresión JPEG. Sin alterar la escena.

F-R031 · Roque de los Muchachos

Bob Tubbs · Public domain

Archivo, procedencia y autoría · Condiciones de la licencia

Ajuste de orientación EXIF, reducción de tamaño y compresión JPEG. Sin alterar la escena.

F-R032 · Roque Pai, entorno de Afur (Anaga; fuera del eje Cruz del Carmen–Taganana).

Tuxyso · CC BY-SA 3.0

Archivo, procedencia y autoría · Condiciones de la licencia

Ajuste de orientación EXIF, reducción de tamaño y compresión JPEG. Sin alterar la escena.

F-R033 · Roques de Garcia

Thomas Wolf, www.foto-tw.de · CC BY-SA 3.0 de

Archivo, procedencia y autoría · Condiciones de la licencia

Ajuste de orientación EXIF, reducción de tamaño y compresión JPEG. Sin alterar la escena.

F-R034 · La Fuentona de Ruente

Pedro Gómez · CC BY 2.0

Archivo, procedencia y autoría · Condiciones de la licencia

Ajuste de orientación EXIF, reducción de tamaño y compresión JPEG. Sin alterar la escena.

F-R035 · La Hermida

Juenti el toju · CC BY 4.0

Archivo, procedencia y autoría · Condiciones de la licencia

Ajuste de orientación EXIF, reducción de tamaño y compresión JPEG. Sin alterar la escena.

F-R036 · Venta Rasquilla

Xemenendura · CC BY-SA 4.0

Archivo, procedencia y autoría · Condiciones de la licencia

Ajuste de orientación EXIF, reducción de tamaño y compresión JPEG. Sin alterar la escena.

F-R037 · Venta Rasquilla, enlace del puerto del Pico

Xemenendura · CC BY-SA 4.0

Archivo, procedencia y autoría · Condiciones de la licencia

Ajuste de orientación EXIF, reducción de tamaño y compresión JPEG. Sin alterar la escena.

F-R038 · Catedral de Burgos

Francesc Fort · CC BY-SA 4.0

Archivo, procedencia y autoría · Condiciones de la licencia

Ajuste de orientación EXIF, reducción de tamaño y compresión JPEG. Sin alterar la escena.

F-R039 · Medina de Pomar

Zarateman · CC0

Archivo, procedencia y autoría · Condiciones de la licencia

Ajuste de orientación EXIF, reducción de tamaño y compresión JPEG. Sin alterar la escena.

F-R040 · Embalse del Porma

Luis Rogelio HM · CC BY-SA 2.0

Archivo, procedencia y autoría · Condiciones de la licencia

Ajuste de orientación EXIF, reducción de tamaño y compresión JPEG. Sin alterar la escena.

F-R041 · Depósito de agua de la mina romana de la Fucarona, Rabanal del Camino.

Rodelar · CC BY-SA 3.0

Archivo, procedencia y autoría · Condiciones de la licencia

Ajuste de orientación EXIF, reducción de tamaño y compresión JPEG. Sin alterar la escena.

F-R042 · Cervera de Pisuerga

Luis Rogelio HM · CC BY-SA 2.0

Archivo, procedencia y autoría · Condiciones de la licencia

Ajuste de orientación EXIF, reducción de tamaño y compresión JPEG. Sin alterar la escena.

F-R043 · Camporredondo de Alba

Goldorak · Public domain

Archivo, procedencia y autoría · Condiciones de la licencia

Ajuste de orientación EXIF, reducción de tamaño y compresión JPEG. Sin alterar la escena.

F-R044 · El Cabaco

Rahico · CC BY-SA 4.0

Archivo, procedencia y autoría · Condiciones de la licencia

Ajuste de orientación EXIF, reducción de tamaño y compresión JPEG. Sin alterar la escena.

F-R045 · Guijuelo

Estevoaei · CC BY-SA 4.0

Archivo, procedencia y autoría · Condiciones de la licencia

Ajuste de orientación EXIF, reducción de tamaño y compresión JPEG. Sin alterar la escena.

F-R046 · Riaza

Luis Rogelio HM · CC BY-SA 2.0

Archivo, procedencia y autoría · Condiciones de la licencia

Ajuste de orientación EXIF, reducción de tamaño y compresión JPEG. Sin alterar la escena.

F-R047 · Palacio Real de La Granja de San Ildefonso

Ignacio Revuelta · CC BY-SA 3.0

Archivo, procedencia y autoría · Condiciones de la licencia

Ajuste de orientación EXIF, reducción de tamaño y compresión JPEG. Sin alterar la escena.

F-R048 · Escultura de Parasaurolophus en Garray, Soria.

LBM1948 · CC BY-SA 4.0

Archivo, procedencia y autoría · Condiciones de la licencia

Ajuste de orientación EXIF, reducción de tamaño y compresión JPEG. Sin alterar la escena.

F-R049 · Ucero

Txo · CC BY-SA 4.0

Archivo, procedencia y autoría · Condiciones de la licencia

Ajuste de orientación EXIF, reducción de tamaño y compresión JPEG. Sin alterar la escena.

F-R050 · Plaza del Coso de Peñafiel

Rastrojo (D•ES) · CC BY-SA 4.0

Archivo, procedencia y autoría · Condiciones de la licencia

Ajuste de orientación EXIF, reducción de tamaño y compresión JPEG. Sin alterar la escena.

F-R051 · Íscar

Juanjo Toreador · CC BY-SA 3.0

Archivo, procedencia y autoría · Condiciones de la licencia

Ajuste de orientación EXIF, reducción de tamaño y compresión JPEG. Sin alterar la escena.

F-R052 · Ribadelago

FirkinCat · CC BY 3.0

Archivo, procedencia y autoría · Condiciones de la licencia

Ajuste de orientación EXIF, reducción de tamaño y compresión JPEG. Sin alterar la escena.

F-R053 · Fermoselle

Antramir · CC BY-SA 3.0

Archivo, procedencia y autoría · Condiciones de la licencia

Ajuste de orientación EXIF, reducción de tamaño y compresión JPEG. Sin alterar la escena.

F-R054 · Ayna

Superchilum · CC BY-SA 4.0

Archivo, procedencia y autoría · Condiciones de la licencia

Ajuste de orientación EXIF, reducción de tamaño y compresión JPEG. Sin alterar la escena.

F-R055 · Reolid

B.N.Sanchez. · CC BY-SA 4.0

Archivo, procedencia y autoría · Condiciones de la licencia

Ajuste de orientación EXIF, reducción de tamaño y compresión JPEG. Sin alterar la escena.

F-R056 · Almagro

Vanbasten 23 · CC BY-SA 3.0

Archivo, procedencia y autoría · Condiciones de la licencia

Ajuste de orientación EXIF, reducción de tamaño y compresión JPEG. Sin alterar la escena.

F-R057 · Estación de Brazatortas-Veredas, Ciudad Real.

Prudencio Morales · CC BY-SA 4.0

Archivo, procedencia y autoría · Condiciones de la licencia

Ajuste de orientación EXIF, reducción de tamaño y compresión JPEG. Sin alterar la escena.

F-R058 · Cañizares

Diego Delso · CC BY-SA 4.0

Archivo, procedencia y autoría · Condiciones de la licencia

Ajuste de orientación EXIF, reducción de tamaño y compresión JPEG. Sin alterar la escena.

F-R059 · Ventano del Diablo, Villalba de la Sierra

José Luis Mieza from Manresa-Barcelona, Spain · CC BY 2.0

Archivo, procedencia y autoría · Condiciones de la licencia

Ajuste de orientación EXIF, reducción de tamaño y compresión JPEG. Sin alterar la escena.

F-R060 · Castillo de Molina de Aragón

Malopez 21 · CC BY-SA 4.0

Archivo, procedencia y autoría · Condiciones de la licencia

Ajuste de orientación EXIF, reducción de tamaño y compresión JPEG. Sin alterar la escena.

F-R061 · Sigüenza

Diego Delso · CC BY-SA 4.0

Archivo, procedencia y autoría · Condiciones de la licencia

Ajuste de orientación EXIF, reducción de tamaño y compresión JPEG. Sin alterar la escena.

F-R062 · Orgaz

Vanbasten 23 · CC BY-SA 3.0

Archivo, procedencia y autoría · Condiciones de la licencia

Ajuste de orientación EXIF, reducción de tamaño y compresión JPEG. Sin alterar la escena.

F-R063 · Polán Toledo

Rodelar · CC BY-SA 4.0

Archivo, procedencia y autoría · Condiciones de la licencia

Ajuste de orientación EXIF, reducción de tamaño y compresión JPEG. Sin alterar la escena.

F-R064 · Casa natal de Charlie Rivel, Cubelles

Scooby2102 · CC BY 3.0

Archivo, procedencia y autoría · Condiciones de la licencia

Ajuste de orientación EXIF, reducción de tamaño y compresión JPEG. Sin alterar la escena.

F-R065 · Entrada al núcleo antiguo de Seva

Bestiasonica · CC BY-SA 3.0

Archivo, procedencia y autoría · Condiciones de la licencia

Ajuste de orientación EXIF, reducción de tamaño y compresión JPEG. Sin alterar la escena.

F-R066 · Portada de la basílica de Santa María de Montserrat.

Zarateman · CC0

Archivo, procedencia y autoría · Condiciones de la licencia

Ajuste de orientación EXIF, reducción de tamaño y compresión JPEG. Sin alterar la escena.

F-R067 · Ribes de Freser

Judesba · CC BY-SA 4.0

Archivo, procedencia y autoría · Condiciones de la licencia

Ajuste de orientación EXIF, reducción de tamaño y compresión JPEG. Sin alterar la escena.

F-R068 · Tossa de Mar

Jorge Franganillo · CC BY 2.0

Archivo, procedencia y autoría · Condiciones de la licencia

Ajuste de orientación EXIF, reducción de tamaño y compresión JPEG. Sin alterar la escena.

F-R069 · Mieres, Girona

V Roig · CC BY 2.0

Archivo, procedencia y autoría · Condiciones de la licencia

Ajuste de orientación EXIF, reducción de tamaño y compresión JPEG. Sin alterar la escena.

F-R070 · Bossòst

Père Igor · CC BY-SA 3.0

Archivo, procedencia y autoría · Condiciones de la licencia

Ajuste de orientación EXIF, reducción de tamaño y compresión JPEG. Sin alterar la escena.

F-R071 · Camarasa

Pallares1 · CC BY-SA 3.0

Archivo, procedencia y autoría · Condiciones de la licencia

Ajuste de orientación EXIF, reducción de tamaño y compresión JPEG. Sin alterar la escena.

F-R072 · Plaza de Adrall

MottaW · CC BY-SA 4.0

Archivo, procedencia y autoría · Condiciones de la licencia

Ajuste de orientación EXIF, reducción de tamaño y compresión JPEG. Sin alterar la escena.

F-R073 · Deltebre

Juan Emilio Prades Bel · CC BY-SA 4.0

Archivo, procedencia y autoría · Condiciones de la licencia

Ajuste de orientación EXIF, reducción de tamaño y compresión JPEG. Sin alterar la escena.

F-R074 · Prades, Baix Camp, Tarragona.

Jorge Franganillo · CC BY 4.0

Archivo, procedencia y autoría · Condiciones de la licencia

Miniatura de Wikimedia a 960 px; sin retoque editorial.

F-R075 · Siurana y su embalse

Lohen11 - Josep Renalias · CC BY-SA 3.0

Archivo, procedencia y autoría · Condiciones de la licencia

Ajuste de orientación EXIF, reducción de tamaño y compresión JPEG. Sin alterar la escena.

F-R076 · Monte Hacho, Ceuta

CarlosVdeHabsburgo · CC BY-SA 4.0

Archivo, procedencia y autoría · Condiciones de la licencia

Ajuste de orientación EXIF, reducción de tamaño y compresión JPEG. Sin alterar la escena.

F-R077 · Vista desde el coll de Rates

Diego Delso · CC BY-SA 4.0

Archivo, procedencia y autoría · Condiciones de la licencia

Ajuste de orientación EXIF, reducción de tamaño y compresión JPEG. Sin alterar la escena.

F-R078 · Confrides

No machine-readable author provided. Zelkova~commonswiki assumed (based on copyright claims). · Public domain

Archivo, procedencia y autoría · Condiciones de la licencia

Ajuste de orientación EXIF, reducción de tamaño y compresión JPEG. Sin alterar la escena.

F-R079 · Cirat

Juan Emilio Prades Bel · CC BY-SA 4.0

Archivo, procedencia y autoría · Condiciones de la licencia

Ajuste de orientación EXIF, reducción de tamaño y compresión JPEG. Sin alterar la escena.

F-R080 · Ares del Maestrat

Juan Emilio Prades Bel · CC BY-SA 4.0

Archivo, procedencia y autoría · Condiciones de la licencia

Ajuste de orientación EXIF, reducción de tamaño y compresión JPEG. Sin alterar la escena.

F-R081 · Embalse de Benagéber

Enrique Íñiguez Rodríguez · CC BY-SA 3.0

Archivo, procedencia y autoría · Condiciones de la licencia

Ajuste de orientación EXIF, reducción de tamaño y compresión JPEG. Sin alterar la escena.

F-R082 · Almazara La Candelaria, Jalance.

19Tarrestnom65 · CC BY-SA 4.0

Archivo, procedencia y autoría · Condiciones de la licencia

Ajuste de orientación EXIF, reducción de tamaño y compresión JPEG. Sin alterar la escena.

F-R083 · Olivenza vista desde su recinto fortificado.

Axel Cotón Gutiérrez · CC BY-SA 4.0

Archivo, procedencia y autoría · Condiciones de la licencia

Ajuste de orientación EXIF, reducción de tamaño y compresión JPEG. Sin alterar la escena.

F-R084 · Cruz monumental en Burguillos del Cerro.

LBM1948 · CC BY-SA 4.0

Archivo, procedencia y autoría · Condiciones de la licencia

Ajuste de orientación EXIF, reducción de tamaño y compresión JPEG. Sin alterar la escena.

F-R085 · Navaconcejo

Iñaki Queralt · CC BY 2.0

Archivo, procedencia y autoría · Condiciones de la licencia

Ajuste de orientación EXIF, reducción de tamaño y compresión JPEG. Sin alterar la escena.

F-R086 · Panorámica de Monfragüe

Malopez 21 · CC BY-SA 4.0

Archivo, procedencia y autoría · Condiciones de la licencia

Ajuste de orientación EXIF, reducción de tamaño y compresión JPEG. Sin alterar la escena.

F-R087 · Hórreo de Carnota

Luis Miguel Bugallo Sánchez (Lmbuga) · CC BY-SA 4.0

Archivo, procedencia y autoría · Condiciones de la licencia

Ajuste de orientación EXIF, reducción de tamaño y compresión JPEG. Sin alterar la escena.

F-R088 · Pontedeume

Kullman · Public domain

Archivo, procedencia y autoría · Condiciones de la licencia

Ajuste de orientación EXIF, reducción de tamaño y compresión JPEG. Sin alterar la escena.

F-R089 · Viveiro

Lmbuga · CC BY-SA 4.0

Archivo, procedencia y autoría · Condiciones de la licencia

Ajuste de orientación EXIF, reducción de tamaño y compresión JPEG. Sin alterar la escena.

F-R090 · Chantada

JCNazza · CC BY 3.0

Archivo, procedencia y autoría · Condiciones de la licencia

Ajuste de orientación EXIF, reducción de tamaño y compresión JPEG. Sin alterar la escena.

F-R091 · Aquis Querquennis, entorno de Bande

Luis Miguel Bugallo Sánchez (Lmbuga) · CC BY-SA 3.0

Archivo, procedencia y autoría · Condiciones de la licencia

Ajuste de orientación EXIF, reducción de tamaño y compresión JPEG. Sin alterar la escena.

F-R092 · Ponte Bibei

Álvaro Pérez Vilariño · CC BY-SA 2.0

Archivo, procedencia y autoría · Condiciones de la licencia

Ajuste de orientación EXIF, reducción de tamaño y compresión JPEG. Sin alterar la escena.

F-R093 · Monasterio de Santa María de Oia

Martín Andariego · CC0

Archivo, procedencia y autoría · Condiciones de la licencia

Ajuste de orientación EXIF, reducción de tamaño y compresión JPEG. Sin alterar la escena.

F-R094 · Combarro

Luis Miguel Bugallo Sánchez (Lmbuga) · CC BY-SA 4.0

Archivo, procedencia y autoría · Condiciones de la licencia

Ajuste de orientación EXIF, reducción de tamaño y compresión JPEG. Sin alterar la escena.

F-R095 · Faro de la Mola, Formentera.

Iker Cortabarria from Palma, España · CC BY-SA 2.0

Archivo, procedencia y autoría · Condiciones de la licencia

Miniatura Wikimedia 960 px; sin retoque editorial.

F-R096 · Sant Miquel de Balansat

Noehewe · CC BY 4.0

Archivo, procedencia y autoría · Condiciones de la licencia

Ajuste de orientación EXIF, reducción de tamaño y compresión JPEG. Sin alterar la escena.

F-R097 · Santuari Lluc Mallorca

H. Zell · CC BY-SA 3.0

Archivo, procedencia y autoría · Condiciones de la licencia

Ajuste de orientación EXIF, reducción de tamaño y compresión JPEG. Sin alterar la escena.

F-R098 · Banyalbufar

Vicenç Salvador Torres Guerola · CC BY-SA 4.0

Archivo, procedencia y autoría · Condiciones de la licencia

Ajuste de orientación EXIF, reducción de tamaño y compresión JPEG. Sin alterar la escena.

F-R099 · Monte Toro, Menorca

No machine-readable author provided. Gabriel Vidal assumed (based on copyright claims). · Public domain

Archivo, procedencia y autoría · Condiciones de la licencia

Ajuste de orientación EXIF, reducción de tamaño y compresión JPEG. Sin alterar la escena.

F-R100 · Mirador del río Leza, Cameros

Colsandsol · CC BY-SA 4.0

Archivo, procedencia y autoría · Condiciones de la licencia

Ajuste de orientación EXIF, reducción de tamaño y compresión JPEG. Sin alterar la escena.

F-R101 · Santa Catalina, Mansilla de la Sierra

Gerd Eichmann · CC BY-SA 4.0

Archivo, procedencia y autoría · Condiciones de la licencia

Ajuste de orientación EXIF, reducción de tamaño y compresión JPEG. Sin alterar la escena.

F-R102 · Pueblo de El Atazar visto desde el Cancho de la Cabeza, Patones.

Balles2601 · CC BY-SA 4.0

Archivo, procedencia y autoría · Condiciones de la licencia

Ajuste de orientación EXIF, reducción de tamaño y compresión JPEG. Sin alterar la escena.

F-R103 · Robledo de Chavela

Dirección General de Turismo. Consejería de Economía e Innovación Tecnológica. Comunidad de Madrid. · CC BY 3.0 es

Archivo, procedencia y autoría · Condiciones de la licencia

Ajuste de orientación EXIF, reducción de tamaño y compresión JPEG. Sin alterar la escena.

F-R104 · Casa Melul, Melilla

Martijn.Munneke from Netherlands · CC BY 2.0

Archivo, procedencia y autoría · Condiciones de la licencia

Ajuste de orientación EXIF, reducción de tamaño y compresión JPEG. Sin alterar la escena.

F-R105 · Castillo de Moratalla

No machine-readable author provided. Lionni assumed (based on copyright claims). · Public domain

Archivo, procedencia y autoría · Condiciones de la licencia

Ajuste de orientación EXIF, reducción de tamaño y compresión JPEG. Sin alterar la escena.

F-R106 · Teatro romano de Cartagena

Diego Delso · CC BY-SA 4.0

Archivo, procedencia y autoría · Condiciones de la licencia

Ajuste de orientación EXIF, reducción de tamaño y compresión JPEG. Sin alterar la escena.

F-R107 · Elizondo

Zarateman · CC0

Archivo, procedencia y autoría · Condiciones de la licencia

Ajuste de orientación EXIF, reducción de tamaño y compresión JPEG. Sin alterar la escena.

F-R108 · Isaba Navarra

Ignacio Pérez Anguio · CC BY-SA 3.0

Archivo, procedencia y autoría · Condiciones de la licencia

Ajuste de orientación EXIF, reducción de tamaño y compresión JPEG. Sin alterar la escena.

F-R109 · Azazeta

Basotxerri · CC BY-SA 4.0

Archivo, procedencia y autoría · Condiciones de la licencia

Ajuste de orientación EXIF, reducción de tamaño y compresión JPEG. Sin alterar la escena.

F-R110 · Laguardia

LBM1948 · CC BY-SA 4.0

Archivo, procedencia y autoría · Condiciones de la licencia

Ajuste de orientación EXIF, reducción de tamaño y compresión JPEG. Sin alterar la escena.

F-R111 · Paisaje de Urkiola

Tiia Monto · CC BY-SA 3.0

Archivo, procedencia y autoría · Condiciones de la licencia

Ajuste de orientación EXIF, reducción de tamaño y compresión JPEG. Sin alterar la escena.

F-R112 · Urdaibai

Mikel Arrazola · CC BY 3.0 es

Archivo, procedencia y autoría · Condiciones de la licencia

Ajuste de orientación EXIF, reducción de tamaño y compresión JPEG. Sin alterar la escena.

F-R113 · Getaria al anochecer

Euskalduna · CC BY 3.0

Archivo, procedencia y autoría · Condiciones de la licencia

Ajuste de orientación EXIF, reducción de tamaño y compresión JPEG. Sin alterar la escena.

F-R114 · Oñati

Zarateman · CC0

Archivo, procedencia y autoría · Condiciones de la licencia

Ajuste de orientación EXIF, reducción de tamaño y compresión JPEG. Sin alterar la escena.

F-T01 · Catedral de Burgos

Francesc Fort · CC BY-SA 4.0

Archivo, procedencia y autoría · Condiciones de la licencia

Ajuste de orientación EXIF, reducción de tamaño y compresión JPEG. Sin alterar la escena.

F-T02 · Atienza

Danielmendezmoran · CC BY-SA 4.0

Archivo, procedencia y autoría · Condiciones de la licencia

Ajuste de orientación EXIF, reducción de tamaño y compresión JPEG. Sin alterar la escena.

F-T03 · Calatayud

Diego Delso · CC BY-SA 3.0

Archivo, procedencia y autoría · Condiciones de la licencia

Ajuste de orientación EXIF, reducción de tamaño y compresión JPEG. Sin alterar la escena.

F-T04 · Teruel

Diego Delso · CC BY-SA 3.0

Archivo, procedencia y autoría · Condiciones de la licencia

Ajuste de orientación EXIF, reducción de tamaño y compresión JPEG. Sin alterar la escena.

F-T05 · Plaza de toros de Valencia.

Juan Emilio Prades Bel · CC BY 4.0

Archivo, procedencia y autoría · Condiciones de la licencia

Ajuste de orientación EXIF, reducción de tamaño y compresión JPEG. Sin alterar la escena.

F-T06 · Castillo de Xàtiva, Valencia.

Manuel pino · CC BY-SA 3.0

Archivo, procedencia y autoría · Condiciones de la licencia

Miniatura de Wikimedia a 960 px; sin retoque editorial.

F-T07 · Orihuela

Ximonic (Simo Räsänen) · CC BY-SA 4.0

Archivo, procedencia y autoría · Condiciones de la licencia

Ajuste de orientación EXIF, reducción de tamaño y compresión JPEG. Sin alterar la escena.

F-T08 · Hita

Xauxa (Håkan Svensson) · CC BY-SA 3.0

Archivo, procedencia y autoría · Condiciones de la licencia

Ajuste de orientación EXIF, reducción de tamaño y compresión JPEG. Sin alterar la escena.

F-T09 · Palacio del Infantado, Guadalajara

Diego Delso · CC BY-SA 4.0

Archivo, procedencia y autoría · Condiciones de la licencia

Ajuste de orientación EXIF, reducción de tamaño y compresión JPEG. Sin alterar la escena.

F-T10 · Daroca

ecelan · CC BY 2.5

Archivo, procedencia y autoría · Condiciones de la licencia

Ajuste de orientación EXIF, reducción de tamaño y compresión JPEG. Sin alterar la escena.

F-T11 · Laguna de Gallocanta

Marek Ślusarczyk (Tupungato) Photo gallery · CC BY 3.0

Archivo, procedencia y autoría · Condiciones de la licencia

Ajuste de orientación EXIF, reducción de tamaño y compresión JPEG. Sin alterar la escena.

F-T12 · Muralla de Cantavieja

Juan Emilio Prades Bel · CC BY 4.0

Archivo, procedencia y autoría · Condiciones de la licencia

Ajuste de orientación EXIF, reducción de tamaño y compresión JPEG. Sin alterar la escena.

F-T13 · Morella al atardecer

Juan Emilio Prades Bel · CC BY 4.0

Archivo, procedencia y autoría · Condiciones de la licencia

Ajuste de orientación EXIF, reducción de tamaño y compresión JPEG. Sin alterar la escena.

F-T14 · Ayuntamiento de Rubielos de Mora

Pitxiquin · CC BY-SA 4.0

Archivo, procedencia y autoría · Condiciones de la licencia

Ajuste de orientación EXIF, reducción de tamaño y compresión JPEG. Sin alterar la escena.

F-T15 · Puente de Calamocha

Xiloca · CC BY-SA 4.0

Archivo, procedencia y autoría · Condiciones de la licencia

Ajuste de orientación EXIF, reducción de tamaño y compresión JPEG. Sin alterar la escena.

F-T16 · Montalbán, Teruel

Juan Emilio Prades Bel · CC BY 4.0

Archivo, procedencia y autoría · Condiciones de la licencia

Ajuste de orientación EXIF, reducción de tamaño y compresión JPEG. Sin alterar la escena.

F-T17 · Castillo de Sagunto

Jl FilpoC · CC BY-SA 4.0

Archivo, procedencia y autoría · Condiciones de la licencia

Ajuste de orientación EXIF, reducción de tamaño y compresión JPEG. Sin alterar la escena.

F-T18 · El Fadrí y la catedral de Castellón

JUGLOAN · CC BY-SA 4.0

Archivo, procedencia y autoría · Condiciones de la licencia

Ajuste de orientación EXIF, reducción de tamaño y compresión JPEG. Sin alterar la escena.

F-LEG-portada · Carretera de Sa Calobra, Mallorca

Geir Hval (www.MacWhale.eu) · CC BY-SA 4.0

Archivo, procedencia y autoría · Condiciones de la licencia

Reducción de resolución y compresión JPEG. Imagen sin alteración de escena.

F-LEG-cataluna · Tossa de Mar, Girona

Txllxt TxllxT · CC BY-SA 4.0

Archivo, procedencia y autoría · Condiciones de la licencia

Reducción de resolución y compresión JPEG. Imagen sin alteración de escena.

F-LEG-andalucia · Puente Nuevo de Ronda, Málaga

CEphoto, Uwe Aranas · CC BY-SA 3.0

Archivo, procedencia y autoría · Condiciones de la licencia

Reducción de resolución y compresión JPEG. Imagen sin alteración de escena.

F-LEG-cantabria · Valle de Riofrío desde la carretera de Cucayo, Cantabria

LBM1948 · CC BY-SA 4.0

Archivo, procedencia y autoría · Condiciones de la licencia

Reducción de resolución y compresión JPEG. Imagen sin alteración de escena.

F-LEG-canarias · Carretera del Parque Nacional del Teide, Tenerife

Marek Ślusarczyk (Tupungato) Photo portfolio · CC BY 3.0

Archivo, procedencia y autoría · Condiciones de la licencia

Reducción de resolución y compresión JPEG. Imagen sin alteración de escena.

F-LEG-castilla · Molinos de Consuegra, Toledo

Jebulon · Public domain

Archivo, procedencia y autoría · Condiciones de la licencia

Reducción de resolución y compresión JPEG. Imagen sin alteración de escena.

F-LEG-euskadi · Gaztelugatxe, Bizkaia; visita a pie

Diego Delso · CC BY-SA 4.0

Archivo, procedencia y autoría · Condiciones de la licencia

Reducción de resolución y compresión JPEG. Imagen sin alteración de escena.

F-LEG-galicia · Cañón del Sil, Ourense

Balles2601 · CC BY-SA 4.0

Archivo, procedencia y autoría · Condiciones de la licencia

Reducción de resolución y compresión JPEG. Imagen sin alteración de escena.

F-LEG-aragon · Albarracín, Teruel

Diego Delso · CC BY-SA 3.0

Archivo, procedencia y autoría · Condiciones de la licencia

Reducción de resolución y compresión JPEG. Imagen sin alteración de escena.

F-LEG-extremadura · Puente romano de Mérida, Badajoz; peatonal

G41rn8 · CC BY-SA 4.0

Archivo, procedencia y autoría · Condiciones de la licencia

Reducción de resolución y compresión JPEG. Imagen sin alteración de escena.

F-PLATA-Sevilla · Sevilla · Plaza de España.

Carlos Delgado · CC BY-SA 4.0

Archivo, procedencia y autoría · Condiciones de la licencia

Miniatura de Wikimedia a 960 px de ancho; sin retoque editorial.

F-PLATA-Zamora · Zamora · Cimborrio de la catedral.

Fernando Losada Rodríguez · CC BY-SA 4.0

Archivo, procedencia y autoría · Condiciones de la licencia

Miniatura de Wikimedia a 960 px de ancho; sin retoque editorial.

F-PLATA-León · León · Fachada occidental de la catedral.

Joselodos · CC0

Archivo, procedencia y autoría · Condiciones de la licencia

Miniatura de Wikimedia a 960 px de ancho; sin retoque editorial.

F-PLATA-Gijón · Gijón · Elogio del Horizonte, cerro de Santa Catalina.

Triplecaña · CC BY-SA 4.0

Archivo, procedencia y autoría · Condiciones de la licencia

Miniatura de Wikimedia a 960 px de ancho; sin retoque editorial.

Agradecimientos · nos vemos en la carretera

Gracias a quienes comparten sus rutas, conservan los lugares de encuentro y hacen que una parada merezca la pena. También a las instituciones, operadores y autores de fotografías que facilitan documentación y recursos para preparar el viaje.

Creado con pasión por las motos, las carreteras y la aventura.

Juan Carlos Muñoz Sáez
Un motero más.

DE MOTERO PARA MOTEROS

misrutasdeaventuras.com